

# Étude des crédits

Demande de renseignements  
particuliers

VOLUME 2

DEMANDES 27 À 43

Février 2013



Québec 

**Étude des crédits 2013-2014**  
**Demande de renseignements particuliers**

1

Demande # 27	Pour 2012-2013, la liste des projets de modification à un schéma d'aménagement envoyés par des MRC, la CMM ou la CMQ pour approbation par le ministère. Indiquer le nombre de projets approuvés à la suite du premier envoi et le nombre de projets qui n'ont pas été approuvés à la suite du premier envoi. Pour chaque projet non approuvé au premier envoi, indiquer les motifs du refus d'approuver et le délai entre ce refus et l'approbation d'une version subséquente du projet.						
Projets de règlement de modification du schéma d'aménagement et de développement pour lequel un avis du ministre est demandé							
	Nombre	MRC concernées	No Projet de règlement	Date signification	Date avis gouv.	Motifs du refus	
Signifiés	52						
Conformes	1	Arthabaska	n/d	2012-04-18	2012-06-05	N/A	
	1	Beauce-Sartigan	2004-71-17	2012-08-23	2012-10-10		
	1	Beauharnois-Salaberry	233-1	2012-04-10	2012-05-30		
	1	Bécancour	n/d	2012-10-05	2012-11-29		
	1	Charlevoix-Est	227-08-12	2012-09-12	2012-11-06		
	1	La Vallée-du-Richelieu	32-12-16	2012-07-10	2012-09-07		
	1	L'Assomption	149	2012-04-13	2012-05-31		
	1	Le Granit	2012-07	2012-10-04	2012-11-29		
	1	Le Haut-Saint-François	367-12	2012-07-10	2012-08-27		
	1	Le Haut-Saint-Laurent	261-2012	2012-06-21	2012-08-15		
	1	Les Appalaches	134	2012-09-27	2012-11-21		
	1	Les Collines-de-l'Outaouais	164-12	2012-04-11	2012-06-07		
	1	Les Etchemins	106-12	2012-05-14	2012-07-04		
	1	Les Laurentides	n/d	2012-07-30	2012-09-14		
	1	Marquerite-D'Youville	162-23	2012-09-21	2012-11-15		
	1	Rouville	268-12	2012-04-02	2012-05-24		
	2	Sept-Rivières	2012-P01	2012-07-27	2012-09-25		
	2012-P02		2012-07-27	2012-09-18			
	1	Shawinigan	SH-417	2012-05-14	2012-07-04		
	1	Trois-Rivières	60/2012	2012-09-21	2012-11-15		

**Étude des crédits 2013-2014**  
**Demande de renseignements particuliers**

2

Demande # 27	Pour 2012-2013, la liste des projets de modification à un schéma d'aménagement envoyés par des MRC, la CMM ou la CMQ pour approbation par le ministère. Indiquer le nombre de projets approuvés à la suite du premier envoi et le nombre de projets qui n'ont pas été approuvés à la suite du premier envoi. Pour chaque projet non approuvé au premier envoi, indiquer les motifs du refus d'approuver et le délai entre ce refus et l'approbation d'une version subséquente du projet.							
Projets de règlement de modification du schéma d'aménagement et de développement pour lequel un avis du ministre est demandé								
	Nombre	MRC concernées	No Projet de règlement	Date signification	Date avis gouv.	Motifs du refus		
Non conformes	1	Antoine-Labelle	XXX	2012-09-17	2012-11-13	Non conformes aux orientations gouvernementales - Voir les avis gouvernementaux annexe 1		
	1	Arthabaska	n/d	2012-07-09	2012-08-20			
	1	La Nouvelle-Beauce	314-04-2012	2012-04-25	2012-06-22			
	1	La Rivière-du-Nord	258-12	2012-06-01	2012-07-23			
	1	La Vallée-du-Richelieu	32-12-14	2012-06-06	2012-07-31			
	2	Lac-Saint-Jean-Est	207-2012	2012-07-11	2012-09-07			
			208-2012	2012-06-22	2012-08-15			
	2	Le Haut-Saint-Laurent	259-2012	2012-06-21	2012-08-15			
			260-2012	2012-06-21	2012-08-15			
	1	Le Val-Saint-François	2012-04	2012-07-12	2012-09-07			
	2	Les Appalaches	131	2012-04-19	2012-06-07			
			133	2012-07-18	2012-09-14			
	1	Les Chenaux	2012-80	2012-07-06	2012-08-31			
	1	Les Etchemins	107-12	2012-06-22	2012-08-15			
	1	Les Îles-de-la-Madeleine	A-2012-05	2012-06-20	2012-08-15			
	1	Les Pays-d'en-Haut	258-2012	2012-07-12	2012-09-07			
	1	Lévis	RV-2012-11-92	2012-09-04	2012-11-01			
	1	Marguerite-D'Youville	162-22	2012-05-23	2012-07-20			
	2	Mirabel	PS-192	2012-04-23	2012-06-14			
			PS-193	2012-09-21	2012-11-19			
	1	Portneuf	n/d	2012-04-02	2012-05-30			
	1	Trois-Rivières	55/2012	2012-08-24	2012-10-18			

**Étude des crédits 2013-2014**  
**Demande de renseignements particuliers**

3

Demande # 27	Pour 2012-2013, la liste des projets de modification à un schéma d'aménagement envoyés par des MRC, la CMM ou la CMQ pour approbation par le ministère. Indiquer le nombre de projets approuvés à la suite du premier envoi et le nombre de projets qui n'ont pas été approuvés à la suite du premier envoi. Pour chaque projet non approuvé au premier envoi, indiquer les motifs du refus d'approuver et le délai entre ce refus et l'approbation d'une version subséquente du projet.						
Projets de règlement de modification du schéma d'aménagement et de développement pour lequel un avis du ministre est demandé							
	Nombre	MRC concernées	No Projet de règlement	Date signification	Date avis gouv.	Motifs du refus	
En traitement (en date du 1er décembre 2012)	1	La Nouvelle-Beauce	323-10-2012	2012-10-22		N/A	
	1	Lac-Saint-Jean-Est	211-2012	2012-11-01			
	3	Le Haut-Saint-François	369-12	2012-11-07			
			370-12	2012-11-07			
			371-12	2012-11-07			
	2	Les Appalaches	136	2012-10-19			
			137	2012-10-19			
	2	Les Laurentides	n/d	2012-10-09			
			n/d	2012-10-09			
	1	Lévis	RV-2012-11-96	2012-10-09			
Un projet de règlement ne peut entrer en vigueur. Un avis peut être donné par le ministre eu égard à sa conformité sur demande de la MRC. Par conséquent, l'étape ultérieure s'avère être le règlement.							



**Étude des crédits 2013-2014**  
**Demande de renseignements particuliers**

4

Demande # 27	Pour 2012-2013, la liste des projets de modification à un schéma d'aménagement envoyés par des MRC, la CMM ou la CMQ pour approbation par le ministère. Indiquer le nombre de projets approuvés à la suite du premier envoi et le nombre de projets qui n'ont pas été approuvés à la suite du premier envoi. Pour chaque projet non approuvé au premier envoi, indiquer les motifs du refus d'approuver et le délai entre ce refus et l'approbation d'une version subséquente du projet.						
Règlement de modification du schéma d'aménagement et de développement							
	Nombre	MRC concernées	No. Projet de règlement	Date signification	Date avis gouv.	Motifs du refus	
Signifiés	98						
Conformes	1	Antoine-Labelle	403	2012-05-14	2012-06-28	N/A	
	1	Argenteuil	68-9-12	2012-04-20	2012-06-07		
	7	Arthabaska	293	2012-05-18	2012-07-04		
			294	2012-04-26	2012-06-13		
			295	2012-06-06	2012-07-16		
			296	2012-06-06	2012-07-12		
			297	2012-07-09	2012-08-27		
			298	2012-07-09	2012-08-20		
			299	2012-08-29	2012-10-25		
	1	Beauce-Sartigan	2004-71-16	2012-05-23	2012-07-12		
	1	Beauharnois-Salaberry	233-1	2012-09-04	2012-11-01		
	1	Bonaventure	2012-03	2012-04-19	2012-06-13		
	1	Brome-Missisquoi	10-12-11	2012-04-25	2012-05-31		
	1	Charlevoix-Est	221-02-12	2012-04-18	2012-05-29		
	1	Drummond	MRC-690	2012-05-17	2012-07-10		
	1	Gatineau	700-25-2012	2012-04-25	2012-06-14		
	3	Joliette	329-2012	2012-04-20	2012-05-15		
			330-2012	2012-05-22	2012-06-21		
			331-2012	2012-05-22	2012-06-20		
	1	La Matapédia	2012-05	2012-05-22	2012-07-04		
	2	La Nouvelle-Beauce	313-03-2012	2012-06-27	2012-08-20		
			314-04-2012	2012-08-31	2012-10-23		
	1	La Rivière-du-Nord	258-12	2012-09-13	2012-11-09		
	1	La Tuque	6006-03-2012	2012-06-29	2012-08-15		
	1	La Vallée-de-la-Gatineau	2012-233	2012-05-28	2012-06-27		
	1	La Vallée-de-l'Or	284-07-12	2012-07-23	2012-09-14		
	1	La Vallée-du-Richelieu	32-11-12	2012-07-10	2012-08-31		
	1	L'Assomption	149	2012-07-06	2012-08-20		

**Étude des crédits 2013-2014**  
**Demande de renseignements particuliers**

5

Demande # 27	Pour 2012-2013, la liste des projets de modification à un schéma d'aménagement envoyés par des MRC, la CMM ou la CMQ pour approbation par le ministère. Indiquer le nombre de projets approuvés à la suite du premier envoi et le nombre de projets qui n'ont pas été approuvés à la suite du premier envoi. Pour chaque projet non approuvé au premier envoi, indiquer les motifs du refus d'approuver et le délai entre ce refus et l'approbation d'une version subséquente du projet.						
Règlement de modification du schéma d'aménagement et de développement							
	Nombre	MRC concernées	No Projet de règlement	Date signification	Date avis gouv.	Motifs du refus	
Conformes	3	Le Haut-Saint-François	339-11	2012-04-30	2012-05-31	N/A	
			351-11	2012-04-30	2012-05-31		
			355-12	2012-07-10	2012-08-27		
	1	Le Haut-Saint-Laurent	261-2012	2012-09-21	2012-11-15		
	1	Le Val-Saint-François	2012-01	2012-06-04	2012-07-04		
	1	Les Basques	195	2012-06-12	2012-07-23		
	2	Les Collines-de-l'Outaouais	159-11	2012-09-06	2012-11-01		
			164-12	2012-09-06	2012-11-01		
	1	Les Etchemins	106-12	2012-07-19	2012-08-27		
	2	Les Laurentides	267-2012	2012-05-29	2012-07-04		
			268-2012	2012-05-29	2012-07-16		
	3	Les Maskoutains	12-354	2012-09-14	2012-11-09		
			12-355	2012-09-14	2012-11-09		
			12-356	2012-09-14	2012-11-09		
	1	Les Moulins	97-34	2012-05-22	2012-07-16		
	1	Les Sources	195-2012	2012-05-30	2012-07-12		
	1	Manicouagan	2012-06	2012-08-31	2012-10-25		
	2	Marguerite-D'Youville	162-21	2012-05-23	2012-07-04		
			162-22	2012-09-21	2012-11-15		
	1	Maria-Chapdelaine	12-343	2012-06-26	2012-08-15		
	1	Maskinongé	229-12	2012-08-27	2012-10-23		
	1	Minganie	121-12-05-15	2012-05-28	2012-06-14		
	1	Mirabel	S-192	2012-09-21	2012-11-15		

**Étude des crédits 2013-2014**  
**Demande de renseignements particuliers**

6

Demande # 27	Pour 2012-2013, la liste des projets de modification à un schéma d'aménagement envoyés par des MRC, la CMM ou la CMQ pour approbation par le ministère. Indiquer le nombre de projets approuvés à la suite du premier envoi et le nombre de projets qui n'ont pas été approuvés à la suite du premier envoi. Pour chaque projet non approuvé au premier envoi, indiquer les motifs du refus d'approuver et le délai entre ce refus et l'approbation d'une version subséquente du projet.						
Règlement de modification du schéma d'aménagement et de développement							
	Nombre	MRC concernées	No Projet de règlement	Date signification	Date avis gouv.	Motifs du refus	
Conformes	2	Papineau	128-2012	2012-09-10	2012-10-30	N/A	
			129-2012	2012-09-10	2012-11-08		
	1	Portneuf	339	2012-04-02	2012-05-29		
	4	Québec	R.A.V.Q. 691	2012-04-18	2012-06-13		
			R.A.V.Q. 737	2012-05-09	2012-07-04		
			R.A.V.Q.752	2012-09-20	2012-11-15		
			R.A.V.Q. 745	2012-05-24	2012-07-12		
	1	Rimouski-Neigette	4-12	2012-04-19	2012-06-05		
	3	Robert-Cliche	145-12	2012-04-23	2012-06-13		
			146-12	2012-04-23	2012-06-13		
			147-12	2012-04-23	2012-06-13		
	2	Roussillon	160	2012-05-07	2012-06-27		
			158	2012-05-15	2012-07-04		
	1	Shawinigan	SH-417	2012-07-16	2012-09-14		
	4	Témiscouata	02-10-01	2012-05-17	2012-07-04		
			02-10-02	2012-05-17	2012-07-04		
			02-10-03	2012-05-17	2012-07-04		
			02-10-04	2012-09-11	2012-11-06		
	1	Trois-Rivières	2012, chap. 71	2012-04-23	2012-06-14		





Gouvernement du Québec  
Le ministre des Transports  
Le ministre des Affaires municipales,  
des Régions et de l'Occupation du territoire  
Le député de Jonquière

Québec, le 13 novembre 2012

Monsieur Roger Lapointe  
Préfet  
Municipalité régionale de comté  
d'Antoine-Labelle  
425, rue du Pont  
Mont-Laurier (Québec) J9L 2R6

Monsieur le Préfet,

Le 28 août 2012, la Municipalité régionale de comté de Antoine-Labelle a adopté, par la résolution numéro MRC-CC-10696-08-12, un projet de règlement en vue de modifier son schéma d'aménagement et de développement révisé. À cet égard, elle a demandé l'avis prévu à la Loi sur l'aménagement et l'urbanisme.

Ce projet de règlement vise à identifier 34 îlots déstructurés et à autoriser la construction résidentielle sur ces îlots de même que sur des lots d'au moins quinze hectares et cinq hectares à l'intérieur de l'affectation « Agricole de maintien ». Il vise également à intégrer des dispositions normatives y encadrant la construction résidentielle et à corriger les limites des grandes affectations du territoire.

Ce projet de règlement n'est pas conforme aux orientations gouvernementales en matière de gestion de l'urbanisation et de protection du territoire et des activités agricoles. En effet, il autorise les résidences bifamiliales et trifamiliales dans les îlots déstructurés de même que dans les affectations « Agricole prioritaire » et « Agricole de maintien », ce qui pourrait avoir pour effet d'entraîner une densification résidentielle en zone agricole. Cette situation pourrait avoir un impact négatif sur la consolidation des zones urbaines existantes et accroître les problématiques de cohabitation des usages en zone agricole.

...2

Ministère des Transports  
29<sup>e</sup> étage  
700, boul. René-Lévesque Est  
Québec (Québec) G1R 5H1  
Téléphone : 418 643-6980  
Télécopieur : 418 643-2033  
ministre@mtq.gouv.qc.ca

Ministère des Affaires municipales,  
des Régions et de l'Occupation du territoire  
Aile Chauveau, 4<sup>e</sup> étage  
10, rue Pierre-Olivier-Chauveau  
Québec (Québec) G1R 4J3  
Téléphone : 418 691-2050  
Télécopieur : 418 643-1795  
ministre@mamrot.gouv.qc.ca

Circonscription  
Rez-de-chaussée  
2240, rue Montpelit  
Jonquière (Québec) G7X 6A3  
Téléphone : 418 547-0666  
Télécopieur : 418 547-1166

Par conséquent, votre municipalité régionale de comté devra, à l'étape du règlement, revoir les usages résidentiels qu'elle autorise dans les îlots déstructurés ainsi que dans les affectations « Agricole prioritaire » et « Agricole de maintien » afin de permettre uniquement les résidences unifamiliales isolées.

Madame Sophie Rioux-Hébert, de la Direction régionale des Laurentides du ministère des Affaires municipales, des Régions et de l'Occupation du territoire, est disponible pour assister votre municipalité régionale de comté dans sa démarche, si elle en éprouve le besoin. Elle peut être jointe au 450 569-7646, poste 81503.

Veuillez agréer, Monsieur le Préfet, l'expression de mes sentiments les meilleurs.



SYLVAIN GAUDREAU LT





Québec, le 20 août 2012

Monsieur Lionel Fréchette  
Préfet  
Municipalité régionale de comté  
d'Arthabaska  
150, rue Notre-Dame Ouest  
Victoriaville (Québec) G6P 1R9

Monsieur le Préfet,

Le 20 juin 2012, la Municipalité régionale de comté d'Arthabaska a adopté un projet de règlement par la résolution numéro 2012-06-17102 en vue de modifier son schéma d'aménagement et de développement révisé. À cet égard, elle a demandé l'avis prévu à la Loi sur l'aménagement et l'urbanisme.

Ce projet de règlement vise à convertir un îlot déstructuré de type 1 en un îlot de type 2 dans la municipalité de Saint-Norbert-d'Arthabaska afin d'y permettre les usages commerciaux et de services. En outre, il vise à autoriser l'implantation des parcs et terrains de jeux à desserte locale à l'intérieur de l'ensemble des îlots déstructurés présents sur le territoire de la Municipalité régionale de comté.

Ce projet de règlement n'est pas conforme aux orientations gouvernementales en matière de gestion de l'urbanisation, plus particulièrement celle visant la consolidation et l'optimisation des espaces commerciaux existants. En effet, le fait d'autoriser tous les types de commerces et de services à l'intérieur du nouvel îlot déstructuré de type 2 pourrait nuire à la consolidation des usages semblables situés dans les périmètres d'urbanisation et les zones commerciales de la municipalité régionale de comté.

Par conséquent, à l'étape du règlement, la Municipalité régionale de comté devra définir plus précisément les usages commerciaux et de services permis dans le nouvel îlot déstructuré de type 2 de la municipalité de Saint-Norbert-d'Arthabaska. À cet effet, elle devra autoriser uniquement des commerces et des services de même nature que ceux qui y sont déjà implantés. Pour ce faire, elle pourrait s'inspirer des usages autorisés à l'intérieur des quelques îlots déstructurés de type 2 déjà présents dans le schéma d'aménagement et de développement révisé.

...2

Madame Chantal Duford, de la Direction régionale du Centre-du-Québec du ministère des Affaires municipales, des Régions et de l'Occupation du territoire, est disponible pour assister votre municipalité régionale de comté dans sa démarche, si elle en éprouve le besoin. Elle peut être jointe au 819 752-2453, poste 81707.

Veuillez agréer, Monsieur le Préfet, l'expression de mes sentiments les meilleurs.

Le sous-ministre,

A handwritten signature in black ink, appearing to read 'S. Boucher', with a stylized flourish at the end.

Sylvain Boucher



Gouvernement du Québec  
Le ministre des Affaires municipales, des Régions et de l'Occupation du territoire  
et ministre responsable des régions de la Chaudière-Appalaches  
et du Centre-du-Québec

Québec, le 22 juin 2012

Monsieur Richard Lehoux  
Préfet  
Municipalité régionale de comté  
de La Nouvelle-Beauce  
700, rue Notre-Dame Nord, bureau B  
Sainte-Marie (Québec) G6E 2K9

Monsieur le Préfet,

Le 17 avril 2012, la Municipalité régionale de comté de la Nouvelle-Beauce a adopté le projet de règlement numéro 314-04-2012 en vue de modifier son schéma d'aménagement et de développement révisé. À cet égard, elle a demandé l'avis prévu à la Loi sur l'aménagement et l'urbanisme.

Ce projet de règlement vise à agrandir les périmètres urbains des municipalités de Saints-Anges et de Scott. Ce projet de règlement n'est pas conforme aux orientations gouvernementales en matière de gestion de l'urbanisation ainsi que de protection et de mise en valeur du territoire et des activités agricoles.

En effet, l'agrandissement du périmètre urbain de la municipalité de Saints-Anges à des fins industrielles ne favorise pas la consolidation des zones urbaines existantes puisque des espaces voués à ce type d'usage sont disponibles à l'intérieur du périmètre urbain actuel en plus d'être contiguës à l'entreprise désireuse de s'agrandir. Par conséquent, si la Municipalité régionale de comté souhaite agrandir le périmètre urbain de la municipalité de Saints-Anges, elle devra, à l'étape du règlement, en reconfigurer les limites de façon à ne pas en augmenter la superficie totale actuelle.

En outre, l'information fournie par la Municipalité régionale de comté concernant le périmètre urbain de la municipalité de Scott ne permet pas de conclure si l'agrandissement qu'elle projette de réaliser est justifié en fonction de ses besoins sur un horizon de 10 à 15 ans.

Par conséquent, la Municipalité régionale de comté devra évaluer les besoins en espaces de la municipalité de Scott en considérant l'ensemble des superficies vacantes constructibles à l'intérieur du périmètre urbain actuel, incluant les terrains qui ne sont pas encore desservis. Elle devra également prendre en compte tous les espaces résidentiels vacants présents dans les îlots déstructurés de la municipalité qui sont contigus et à proximité du périmètre urbain. De plus, elle devra démontrer clairement à quels besoins correspond l'agrandissement projeté en indiquant la superficie destinée à des fins résidentielles ainsi que le nombre de logements prévu.

Par ailleurs, je suis préoccupé par le fait que des agrandissements de périmètres urbains, nécessitant des exclusions de la zone agricole dynamique, ont eu lieu de façon consécutive au cours des dernières années dans la municipalité régionale de comté, notamment en raison d'une importante croissance démographique. À ce sujet, je vous rappelle que le gouvernement préconise dans ses orientations une planification à long terme et une utilisation optimale des espaces disponibles avant l'extension des périmètres d'urbanisation en zone agricole.

Dans ce contexte, afin de maximiser l'utilisation du sol et de limiter les éventuels empiétements en zone agricole dynamique, le gouvernement s'attend à ce que la Municipalité régionale de comté fixe à son schéma d'aménagement et de développement révisé des densités résidentielles suffisamment élevées à l'intérieur du secteur visé par l'agrandissement.

Monsieur Simon Castonguay, de la Direction régionale de la Chaudière-Appalaches du ministère des Affaires municipales, des Régions et de l'Occupation du territoire, est disponible pour assister votre municipalité régionale de comté dans sa démarche, si elle en éprouve le besoin. Il peut être joint au 418 338-4624, poste 81205.

Veuillez agréer, Monsieur le Préfet, l'expression de mes sentiments les meilleurs.



LAURENT LESSARD

Québec, le 23 juillet 2012

Monsieur Yvon Brière  
Préfet  
Municipalité régionale de comté  
de La Rivière-du-Nord  
161, rue de la Gare, bureau 200  
Saint-Jérôme (Québec) J7Z 2B9

Monsieur le Préfet,

Le 16 mai 2012, la Municipalité régionale de comté de La Rivière-du-Nord a adopté le projet de règlement numéro 258-12 en vue de modifier son schéma d'aménagement et de développement révisé. À cet égard, elle a demandé l'avis prévu à la Loi sur l'aménagement et l'urbanisme. Le projet fait suite au projet de règlement numéro 245-11 et à l'avis gouvernemental qui vous a été transmis le 21 septembre 2011.

Ce projet de règlement vise à remplacer l'appellation « périmètre particulier d'hébergement pour personnes âgées » par « périmètre particulier de l'ancien monastère des Jésuites » dans un secteur situé sur le territoire de la ville de Saint-Jérôme, à permettre de nouveaux usages dans ce périmètre et à redéfinir les conditions visant à limiter l'exercice de ces usages au bâtiment principal existant.

Ce projet de règlement n'est pas conforme aux orientations gouvernementales visant à maintenir et à améliorer les équipements et les services nécessaires à la vie de la collectivité en maximisant leurs retombées sur le milieu urbanisé et à l'attente qui vise leur localisation optimale.

...2

En effet, le fait d'autoriser des usages structurants à caractère urbain tels que les hôpitaux et les écoles publiques dans ce secteur situé en périphérie du périmètre urbain n'est pas de nature à favoriser l'atteinte de cette orientation et de cette attente. Par conséquent, si elle désire poursuivre sa démarche, la Municipalité régionale de comté devra, à l'étape du règlement, retirer de tels usages de ceux autorisés dans le périmètre visé.

Par ailleurs, je constate que la Municipalité régionale de comté a omis d'indiquer quel article du document complémentaire du schéma est modifié et comment elle entend modifier sa grille de compatibilité des usages. Ces omissions auraient pour effet de rendre ces dispositions inopérantes et elles n'entreraient pas en vigueur. Ainsi, dans sa forme actuelle, le projet de règlement n'assure pas que les nouveaux usages soient limités au bâtiment principal. Par conséquent, si elle désire poursuivre sa démarche, la Municipalité régionale de comté devra, à l'étape du règlement, spécifier quel article du document complémentaire est modifié et apporter des modifications requises à la grille de compatibilité des usages afin de s'assurer que les mesures visant à restreindre les possibilités d'agrandir le bâtiment principal et l'interdiction de construire de nouveaux bâtiments entreront en vigueur.

Par ailleurs, je vous signale que la Municipalité régionale de comté doit intégrer l'ensemble des éléments de cette orientation à son schéma dans une modification subséquente. À ce titre, je vous précise que les éléments suivants devront y être intégrés avant toute autre modification au schéma ayant une incidence en matière de gestion de l'urbanisation :

- la détermination d'un pôle principal d'équipements et de services et, le cas échéant, de pôles secondaires et prévoir des mesures pour y concentrer le développement;
- la délimitation de secteurs de redéveloppement et de requalification pour tous les périmètres d'urbanisation des municipalités sur son territoire;
- des mesures de densification et de mise en œuvre de celles-ci pour tous les périmètres d'urbanisation des municipalités sur son territoire;
- l'utilisation des prévisions de l'Institut de la statistique du Québec pour les calculs des besoins en espaces supplémentaires pour la distribution de la croissance urbaine;
- l'adoption de mesures visant la mise en valeur, la rentabilisation et l'optimisation des infrastructures et des équipements collectifs existants.



Madame Sophie Rioux-Hébert, de la Direction régionale des Laurentides du ministère des Affaires municipales, des Régions et de l'Occupation du territoire, est disponible pour assister votre municipalité régionale de comté dans sa démarche, si elle en éprouve le besoin. Elle peut être jointe au 450 569-7646, poste 81503.

Veuillez agréer, Monsieur le Préfet, l'expression de mes sentiments les meilleurs.

Le sous-ministre,

A handwritten signature in black ink, appearing to read 'S. Boucher', with a long horizontal stroke extending to the right.

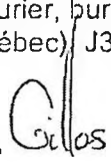
Sylvain Boucher



Gouvernement du Québec  
Le ministre des Affaires municipales, des Régions et de l'Occupation du territoire  
et ministre responsable des régions de la Chaudière-Appalaches  
et du Centre-du-Québec

Québec, le 31 juillet 2012

Monsieur Gilles Plante  
Préfet  
Municipalité régionale de comté  
de La Vallée-du-Richelieu  
255, boulevard Laurier, bureau 100  
McMasterville (Québec) J3G 0B7

Monsieur le Préfet, 

Le 24 mai 2012, la Municipalité régionale de comté de La Vallée-du-Richelieu a adopté le projet de règlement numéro 32-12-14 en vue de modifier son schéma d'aménagement et de développement révisé. À cet égard, elle a demandé l'avis prévu à la Loi sur l'aménagement et l'urbanisme.

Ce projet de règlement vise à intégrer une dérogation à l'interdiction de construire en zone inondable au Schéma d'aménagement et de développement révisé, dans le but de permettre la construction d'un chemin d'accès à l'île au Foin localisée sur le territoire de la ville de Carignan.

Ce projet de règlement ne respecte pas les orientations gouvernementales en matière de sécurité et de bien-être publics, de protection de l'environnement ainsi que de la protection du patrimoine naturel et de maintien des espèces floristiques, fauniques et de leurs habitats.

Effectivement, d'une part, la dérogation demandée va à l'encontre des critères d'évaluation qui sont inscrits à la Politique de protection des rives, du littoral et des plaines inondables auxquels réfèrent les orientations gouvernementales en matière d'aménagement.

... 2

Québec  
10, rue Pierre-Olivier-Chauveau  
Québec (Québec) G1R 4J3  
Téléphone : 418 691-2050  
Télécopieur : 418 643-1795  
Courriel : [ministre@mamrot.gouv.qc.ca](mailto:ministre@mamrot.gouv.qc.ca)  
[www.mamrot.gouv.qc.ca](http://www.mamrot.gouv.qc.ca)

Montréal  
800, rue du Square-Victoria  
C. P. 83, succ. Tour-de-la-Bourse  
Montréal (Québec) H4Z 1B7  
Téléphone : 514 873-2622  
Télécopieur : 514 873-2620

Bureau de la circonscription  
Édifice Place-309, bureau 200  
309, boulevard Frontenac Ouest  
Thetford Mines (Québec) G6G 6K2  
Téléphone : 418 332-3444  
Télécopieur : 418 332-3445

Les justifications apportées par la Municipalité régionale de comté ne me permettent pas de statuer que les travaux visés assureront l'écoulement naturel des eaux, l'intégrité des territoires visés en évitant le remblayage, la protection de la flore typique des milieux humides riverains affectés ainsi que la sécurité des personnes et la protection des biens tant privés que publics.

D'autre part, ces explications ne permettent pas d'en arriver à la conclusion que la protection des habitats fauniques et des espèces menacées et vulnérables reconnus légalement et présents sur le territoire d'intervention est assurée. Ce secteur est notamment occupé par un habitat du rat musqué ainsi que par des espèces de tortues molles à épines et géographiques.

Par conséquent, si la Municipalité régionale de comté désire poursuivre sa démarche, elle devra, à l'étape du règlement, modifier les travaux prévus à la dérogation de façon à ce qu'ils se conforment à l'ensemble de critères prévus à la Politique de protection des rives, du littoral et des plaines inondables, notamment en assurant l'écoulement naturel des eaux, l'intégrité des territoires visés en évitant le remblayage, la protection de la flore typique des milieux humides riverains affectés ainsi que la sécurité des personnes et la protection des biens tant privés que publics. Ces modifications devront également assurer la protection des habitats fauniques ainsi que des espèces menacées et vulnérables reconnus légalement et présents dans le secteur d'intervention.

Dans ces circonstances, je vous invite à communiquer avec les ministères du Développement durable, de l'Environnement et des Parcs et des Ressources naturelles et de la Faune pour obtenir de plus amples renseignements.

Madame Louise Quilliam, de la Direction métropolitaine de l'aménagement et des affaires municipales du ministère des Affaires municipales, des Régions et de l'Occupation du territoire, est disponible pour assister votre Municipalité régionale de comté dans sa démarche, si elle en éprouve le besoin. Elle peut être jointe au 514 873-8246.

Veuillez agréer, Monsieur le Préfet, l'expression de mes sentiments les meilleurs



LAURENT LESSARD



Québec, le 7 septembre 2012

Monsieur André Paradis  
Préfet  
Municipalité régionale de comté  
de Lac-Saint-Jean-Est  
625, rue Bergeron Ouest  
Alma (Québec) G8B 1V3

Monsieur le Préfet,

Le 13 juin 2012, la Municipalité régionale de comté de Lac-Saint-Jean-Est a adopté le projet de règlement numéro 207-2012 en vue de modifier son schéma d'aménagement et de développement révisé. À cet égard, elle a demandé l'avis prévu à la Loi sur l'aménagement et l'urbanisme.

Ce projet de règlement vise à agrandir de 10,4 hectares le périmètre d'urbanisation de la Ville d'Alma (secteur de Saint-Cœur-de-Marie), à même l'affectation « Agricole ».

Ce projet de règlement n'est pas conforme aux orientations gouvernementales en matière de gestion de l'urbanisation et de protection du territoire et des activités agricoles. En effet, la Municipalité régionale de comté ne démontre pas que l'agrandissement de ce périmètre est nécessaire afin de répondre aux besoins de la croissance planifiée de la Ville d'Alma pour le secteur de Saint-Cœur-de-Marie selon un horizon de 10 à 15 années. De plus, selon les informations fournies, les espaces disponibles à l'intérieur du périmètre d'urbanisation suffisent amplement à combler les besoins en espaces disponibles au développement résidentiel selon cet horizon, même avant l'agrandissement proposé.

Par ailleurs, l'agrandissement souhaité se situe en zone agricole et le secteur choisi pour l'agrandissement ne représente pas celui de moindre impact sur le territoire et les activités agricoles. En effet, le ministère de l'Agriculture, des Pêcheries et de l'Alimentation souligne que le secteur est caractérisé par la présence de sols agricoles de bonne qualité et qu'une partie est actuellement cultivée pour la production de soya.

...2

Par conséquent, à l'étape du règlement, si la Municipalité régionale de comté souhaite poursuivre son projet d'agrandir le périmètre d'urbanisation dans ce secteur, elle devra en reconfigurer les limites de son périmètre d'urbanisation de façon à ne pas augmenter les superficies totales qui y sont actuellement disponibles à des fins résidentielles. À cette fin, elle devrait donc retirer du périmètre d'urbanisation une superficie vacante et disponible au développement qui est équivalente à l'agrandissement souhaité. De plus, elle devra démontrer que le secteur visé en est un de moindre impact eu égard à la protection du territoire et des activités agricoles.

Enfin, comme le secteur visé par la présente modification se trouve en zone agricole, je vous invite à entreprendre des démarches auprès de la Commission de protection du territoire agricole pour obtenir l'exclusion de cette zone et surseoir à l'adoption du règlement tant et aussi longtemps que cette dernière n'aura pas rendu sa décision.

Monsieur Pierre A. Gauthier, de la Direction régionale du Saguenay-Lac-Saint-Jean du ministère des Affaires municipales, des Régions et de l'Occupation du territoire, est disponible pour assister votre municipalité régionale de comté dans sa démarche, si elle en éprouve le besoin. Il peut être joint au 418 698-3523, poste 80205.

Veuillez agréer, Monsieur le Préfet, l'expression de mes sentiments les meilleurs.

Le sous-ministre,



Sylvain Boucher

Québec, le 15 août 2012

Monsieur André Paradis  
Préfet  
Municipalité régionale de comté  
de Lac-Saint-Jean-Est  
625, rue Bergeron Ouest  
Alma (Québec) G8B 1V3

Monsieur le Préfet,

Le 22 juin 2012, la Municipalité régionale de comté de Lac-Saint-Jean-Est a adopté le projet de règlement numéro 208-2012 en vue de modifier son schéma d'aménagement et de développement révisé. À cet égard, elle a demandé l'avis prévu à la Loi sur l'aménagement et l'urbanisme.

Ce projet de règlement vise à modifier les limites de deux secteurs du périmètre d'urbanisation de la Ville de Métabetchouan–Lac-à-la-Croix.

Dans un premier temps, je vous indique que l'agrandissement du périmètre d'urbanisation dans le secteur de Métabetchouan n'est pas conforme aux orientations gouvernementales en matière de gestion de l'urbanisation. En effet, le potentiel résidentiel pour cet agrandissement excède de façon importante les besoins de croissance exprimés par la Municipalité régionale de comté pour les 10 à 15 prochaines années, ce qui ne concourt pas à l'orientation gouvernementale visant à consolider les zones urbaines existantes.

Par conséquent, à l'étape du règlement, si la Municipalité régionale de comté souhaite poursuivre son projet d'agrandir le périmètre d'urbanisation dans ce secteur, elle devra revoir la superficie demandée afin de permettre à la Ville de Métabetchouan–Lac-à-la-Croix de répondre à ses besoins résidentiels pour ce secteur pour les 10 à 15 prochaines années, en considérant les espaces disponibles dans le périmètre actuel.

...2



De plus, l'agrandissement des limites du périmètre d'urbanisation du secteur de Lac-à-la-Croix n'est pas conforme aux orientations gouvernementales en matière de protection du territoire et des activités agricoles. En effet, le secteur visé par l'inclusion au périmètre d'urbanisation empiète sur la zone agricole permanente et la Municipalité régionale de comté n'a pas fait la démonstration que le site visé en est un de moindre impact eu égard à la protection du territoire et des activités agricoles.

Conséquemment, à l'étape du règlement, la Municipalité régionale de comté devra démontrer que le secteur visé en est un de moindre impact eu égard aux activités agricoles. Pour ce faire, elle pourra considérer les critères suivants afin d'appuyer le choix du site visé par l'agrandissement : le potentiel agricole des terres, les conséquences sur le maintien et le développement des activités et des exploitations agricoles, la possibilité d'utilisation du secteur à des fins d'agriculture et les disponibilités d'autres emplacements de nature à éliminer ou à réduire les contraintes sur l'agriculture.

Enfin, comme les secteurs visés par la présente modification se trouvent en zone agricole permanente, je vous invite à entreprendre des démarches auprès de la Commission de protection du territoire agricole du Québec pour obtenir leur exclusion de la zone agricole et à surseoir à l'adoption du règlement tant et aussi longtemps que cette dernière n'aura pas rendu sa décision.

Monsieur Pierre A. Gauthier, de la Direction régionale du Saguenay-Lac-Saint-Jean du ministère des Affaires municipales, des Régions et de l'Occupation du territoire, est disponible pour assister votre municipalité régionale de comté dans sa démarche, si elle en éprouve le besoin. Il peut être joint au 418 698-3523, poste 80205.

Veuillez agréer, Monsieur le Préfet, l'expression de mes sentiments les meilleurs.

Le sous-ministre,

A handwritten signature in black ink, appearing to read 'S. Boucher', with a stylized flourish at the end.

Sylvain Boucher

Québec, le 15 août 2012

Monsieur Alain Castagner  
Préfet  
Municipalité régionale de comté  
du Haut-Saint-Laurent  
10, rue King, suite 400  
Huntingdon (Québec) J0S 1H0

Monsieur le Préfet,

Le 13 juin 2012, la Municipalité régionale de comté du Haut-Saint-Laurent a adopté le projet de règlement numéro 259-2012 en vue de modifier son schéma d'aménagement et de développement révisé.

Ce projet de règlement vise à identifier de nouvelles zones inondables adjacentes à la rivière Châteauguay dans les municipalités de Godmanchester, d'Hinchinbrooke et d'Ormstown.


Ce règlement n'est pas conforme aux orientations gouvernementales en matière de protection de la santé, de la sécurité et du bien-être public. En effet, le ministère de l'Environnement, du Développement durable et des Parcs considère que la méthode utilisée pour déterminer les cotes de crues comporte des lacunes et que plusieurs modifications importantes devraient être apportées aux cartes afin d'assurer la sécurité publique. À l'étape du règlement, la Municipalité régionale de comté devra s'assurer que la délimitation des zones à risque d'inondation pour ces trois secteurs de la rivière Châteauguay intègre les modifications demandées par le Centre d'expertise hydrique du Québec.

...2

Monsieur Daniel-Joseph Chapdelaine, de la Direction régionale de la Montérégie du ministère des Affaires municipales, des Régions et de l'Occupation du territoire, est disponible pour assister votre municipalité régionale de comté dans sa démarche, si elle en éprouve le besoin. Il peut être joint au 450 928-5670, poste 81607.

Veuillez agréer, Monsieur le Préfet, l'expression de mes sentiments les meilleurs.

Le sous-ministre,

A handwritten signature in black ink, appearing to read 'S. Boucher', with a stylized flourish at the end.

Sylvain Boucher

Le sous-ministre

Québec, le 15 août 2012

Monsieur Alain Castagner  
Préfet  
Municipalité régionale de comté  
du Haut-Saint-Laurent  
10, rue King, suite 400  
Huntingdon (Québec) J0S 1H0

Monsieur le Préfet,

Le 13 juin 2012, la Municipalité régionale de comté du Haut-Saint-Laurent a adopté le projet de règlement numéro 260-2012 en vue de modifier son schéma d'aménagement et de développement révisé. À cet égard, elle a demandé l'avis prévu à la Loi sur l'aménagement et l'urbanisme.

Ce projet de règlement n'est pas conforme à l'orientation gouvernementale visant la protection du milieu naturel. En effet, les milieux humides hydroconnectés font partie du littoral des cours d'eau et la Municipalité régionale de comté n'y prohibe pas tous les travaux et les constructions comme le prévoit l'article 3.3 de la Politique de protection des rives, du littoral et des plaines inondables. Par conséquent, à l'étape du règlement, la Municipalité régionale de comté devra interdire tout ouvrage, travaux et construction dans ce type de milieu humide ou indiquer que les dispositions qui visent le littoral contenues dans le schéma d'aménagement et de développement révisé s'appliquent à ces milieux.

Par ailleurs, la disposition qui permettrait l'émission d'un permis de construction le long de rues privées non conformes aux normes de lotissement avant l'entrée en vigueur de la rénovation cadastrale n'est pas conforme aux orientations gouvernementales en matière de santé publique et de gestion de l'urbanisation. En effet, cette modification pourrait potentiellement amener l'implantation de nouveaux bâtiments le long de rues et sur des terrains qui ne respectent pas les normes de lotissement. De plus, cela pourrait favoriser l'urbanisation diffuse sur le territoire et ainsi nuire à la consolidation des zones urbaines existantes.

...2


Conséquemment, à l'étape du règlement, la Municipalité régionale de comté devra retirer cette disposition ou la revoir de façon à préciser que le terme « normes de lotissement » ne concerne pas les normes minimales de lotissement véhiculées par le gouvernement. De plus, elle devra préciser le cas échéant qu'elle s'applique uniquement pour les lots construits et aux endroits où la rénovation cadastrale est actuellement en vigueur.

Enfin, le ministère du Développement durable, de l'Environnement et des Parcs recommande à la Municipalité régionale de comté de revoir la cartographie des milieux humides non-hydroconnectés contenue dans le projet de règlement, particulièrement en utilisant la cote maximale d'exploitation du barrage de la centrale de Beauharnois plutôt que par la délimitation de la végétation. La Municipalité régionale de comté pourra contacter les représentants de ce ministère afin d'obtenir l'aide nécessaire pour la réalisation d'un tel exercice.

Monsieur Daniel-Joseph Chapdelaine, de la Direction régionale de la Montérégie du ministère des Affaires municipales, des Régions et de l'Occupation du territoire, est disponible pour assister votre municipalité régionale de comté dans sa démarche, si elle en éprouve le besoin. Il peut être joint au 450 928-5670, poste 81607.

Veuillez agréer, Monsieur le Préfet, l'expression de mes sentiments les meilleurs.

Le sous-ministre,



Sylvain Boucher

Québec, le 7 septembre 2012

Monsieur Claude Boucher  
Préfet  
Municipalité régionale de comté  
du Val-Saint-François  
810, montée du Parc  
Richmond (Québec) J0B 2H0

Monsieur le Préfet,

Le 20 juin 2012, la Municipalité régionale de comté du Val-Saint-François a adopté le projet de règlement numéro 2012-04 en vue de modifier son schéma d'aménagement et de développement révisé. À cet égard, elle a demandé l'avis prévu à la Loi sur l'aménagement et l'urbanisme.

Ce projet de règlement ajuste les limites administratives de la Municipalité régionale de comté, intègre au schéma le règlement de contrôle intérimaire relatif à l'affichage publicitaire et commerciale en bordure de l'autoroute 55, autorise l'implantation de pôles de services de proximité à l'intérieur de l'affectation « Agroforestière » en zone non agricole et permet les unités résidentielles de quatre logements dans l'affectation « Récréoforestière » en zone non agricole.

Ce projet de règlement n'est pas conforme aux orientations gouvernementales en matière de gestion de l'urbanisation, notamment celle visant à consolider les zones urbaines existantes. En effet, la Municipalité régionale de comté autorise le développement résidentiel de haute densité dans l'affectation « Récréoforestière », mais elle ne démontre pas la nécessité d'ouvrir de nouveaux secteurs au développement, par exemple en présentant des données sur les besoins des municipalités à cet égard et en considérant les superficies disponibles dans les périmètres d'urbanisation.

...2



De plus, elle autorise les projets résidentiels intégrés dans l'ensemble de l'affectation « Récréoforestière », laquelle couvre une superficie importante du territoire. Cette situation pourrait nuire à la consolidation des zones urbaines existantes et amener une urbanisation diffuse sur le territoire. Enfin, le gouvernement considère que les usages résidentiels de trois ou quatre logements constituent des usages à caractère urbain et que ceux-ci doivent être dirigés prioritairement vers les périmètres d'urbanisation et les secteurs desservis par les réseaux d'aqueduc et d'égout.


Par ailleurs, le projet de règlement n'est pas conforme à l'orientation gouvernementale visant la santé publique et la protection de l'environnement par une meilleure harmonisation des usages. En effet, l'effet cumulatif résultant de la construction de résidence de type unifamiliale en rangée, trifamiliale ou multifamiliale pourrait engendrer des problèmes de salubrité publique et de contamination de l'environnement.

Par conséquent, à l'étape du règlement, la Municipalité régionale de comté devra modifier les usages autorisés afin de ne pas permettre les résidences de trois ou quatre logements dans l'ensemble de l'affectation « Récréoforestière ». Aussi, si elle désire autoriser des projets résidentiels intégrés dans certains secteurs de cette affectation, elle devra les circonscrire et justifier toute nouvelle ouverture au développement en fonction des besoins des municipalités sur un horizon de 10 ou 15 ans et démontrer en quoi la planification projetée n'affectera pas la consolidation des périmètres d'urbanisation. Enfin, elle devra, en plus des mesures d'encadrement déjà présentes dans le projet de règlement, prévoir des mesures afin d'assurer la salubrité publique dans de tels milieux. À cette fin, elle pourrait, par exemple, compléter ses exigences en matière de caractérisation environnementale afin que soit réalisée une étude qui démontre que la salubrité des lieux sera respectée.

Madame Judith Côté, de la Direction régionale de l'Estrie du ministère des Affaires municipales, des Régions et de l'Occupation du territoire, est disponible pour assister votre municipalité régionale de comté dans sa démarche, si elle en éprouve le besoin. Elle peut être jointe au 819 820-3244, poste 80506.

Veillez agréer, Monsieur le Préfet, l'expression de mes sentiments les meilleurs.

Le sous-ministre,

A handwritten signature in black ink, appearing to read 'S. Boucher', with a stylized flourish at the end.

Sylvain Boucher



Gouvernement du Québec  
Le ministre des Affaires municipales, des Régions et de l'Occupation du territoire  
et ministre responsable des régions de la Chaudière-Appalaches  
et du Centre-du-Québec

Québec, le 7 juin 2012

Monsieur Ghislain Hamel  
Préfet  
Municipalité régionale de comté  
des Appalaches  
233, boulevard Frontenac Ouest  
Thetford Mines (Québec) G6G 6K2

Monsieur le Préfet,

Le 11 avril 2012, la Municipalité régionale de comté des Appalaches a adopté le projet de règlement numéro 131 en vue de modifier son schéma d'aménagement et de développement révisé. À cet égard, elle a demandé l'avis prévu à la Loi sur l'aménagement et l'urbanisme.

Ce projet de règlement vise à agrandir l'affectation « Récrcéoforestière » à même l'affectation « Minière » sur le territoire de la municipalité de Saint-Joseph-de-Coleraine.

Ce projet de règlement n'est pas conforme aux orientations gouvernementales en matière de gestion de l'urbanisation. En effet, votre municipalité régionale de comté n'a pas démontré la nécessité d'agrandir l'affectation « Récrcéoforestière » à des fins de développement résidentiel de type « maison et chalet de campagne ». Or, le gouvernement s'attend à ce que les choix des municipalités régionales de comté en matière de gestion de l'urbanisation soient justifiés en terme de besoins sur un horizon de 10 à 15 ans et mis en relation avec les espaces déjà disponibles.

Québec  
10, rue Pierre-Olivier-Chauveau  
Québec (Québec) G1R 4J3  
Téléphone : 418 691-2050  
Télécopieur : 418 643-1795  
Courriel : [ministre@mamrot.gouv.qc.ca](mailto:ministre@mamrot.gouv.qc.ca)  
[www.mamrot.gouv.qc.ca](http://www.mamrot.gouv.qc.ca)

Montréal  
800, rue du Square-Victoria  
C. P. 83, succ. Tour-de-la-Bourse  
Montréal (Québec) H4Z 1B7  
Téléphone : 514 873-2622  
Télécopieur : 514 873-2620

Bureau de la circonscription  
Édifice Place-309, bureau 200  
309, boulevard Frontenac Ouest  
Thetford Mines (Québec) G6G 6K2  
Téléphone : 418 332-3444  
Télécopieur : 418 332-3445

Par conséquent, si votre municipalité régionale de comté souhaite modifier les limites de l'affectation « Récréoforestière » sur le territoire de la municipalité de Saint-Joseph-de-Coleraine, elle devra démontrer, à l'étape du règlement, qu'il existe une demande pour ce type de développement en se basant notamment sur les permis émis dans l'ensemble de l'affectation « Récréoforestière » au cours des 10 à 15 dernières années. Elle devra également démontrer que les espaces vacants actuels dans l'ensemble de cette même affectation ne sont pas suffisants afin de répondre à la demande pour les prochaines années. De plus, elle devra justifier que cet agrandissement n'aura pas pour effet de nuire à la consolidation du périmètre urbain de la municipalité de Saint-Joseph-de-Coleraine.

Monsieur Simon Castonguay, de la Direction régionale de la Chaudière-Appalaches du ministère des Affaires municipales, des Régions et de l'Occupation du territoire, est disponible pour assister votre municipalité régionale de comté dans sa démarche, si elle en éprouve le besoin. Il peut être joint au 418 338-4624, poste 81205.

Veuillez agréer, Monsieur le Préfet, l'expression de mes sentiments les meilleurs.

A handwritten signature in black ink, appearing to read 'Laurent Lessard', written over a horizontal line.

LAURENT LESSARD



Québec, le 14 septembre 2012

Monsieur Ghislain Hamel  
Préfet  
Municipalité régionale de comté  
des Appalaches  
233, boulevard Frontenac Ouest  
Thetford Mines (Québec) G6G 6K2

Monsieur le Préfet,

Le 11 juillet 2012, la Municipalité régionale de comté des Appalaches a adopté le projet de règlement numéro 133 en vue de modifier son schéma d'aménagement et de développement révisé. À cet égard, elle a demandé l'avis prévu à la Loi sur l'aménagement et l'urbanisme.

Ce projet de règlement vise à créer, dans la municipalité d'Adstock, une affectation « Pôle récréotouristique du Mont Adstock » d'une superficie d'environ 836 hectares à même des affectations « Récréoforestière » et « Agroforestière ».

Ce projet de règlement n'est pas conforme aux orientations gouvernementales en matière de gestion de l'urbanisation et de planification des espaces commerciaux.

En effet, la Municipalité régionale de comté autorise le développement résidentiel (principal et secondaire) dans une affectation ayant une superficie de plus de 600 hectares sans toutefois démontrer qu'il vise à répondre à ses besoins à long terme. De plus, en ne limitant pas l'ouverture de nouvelles rues dans cette nouvelle affectation, elle y augmente significativement les potentiels de développement résidentiel, ce qui pourrait favoriser l'urbanisation diffuse sur le territoire et nuire à la consolidation des zones urbaines existantes.

De plus, en priorisant des développements qui seraient desservis par les réseaux d'aqueduc et d'égout en dehors des périmètres d'urbanisation, la Municipalité régionale de comté ne privilégie pas la localisation optimale de ces usages et ne favorise pas la consolidation des réseaux et des zones urbaines existants.

..2

Par ailleurs, le projet de règlement autorise l'implantation d'usages divers liés à l'hébergement commercial et des commerces et services à vocation touristique dans une affectation ayant une superficie importante. Ainsi, cette situation pourrait avoir pour effet de multiplier les usages commerciaux sur le territoire, ce qui ne respecte pas l'orientation gouvernementale visant à optimiser, par la planification des espaces commerciaux, les investissements publics et privés consentis.

Par conséquent, à l'étape du règlement, la Municipalité régionale de comté devra :

- circonscrire et justifier toute nouvelle ouverture au développement en fonction des besoins de la municipalité d'Adstock (pour les secteurs de Saint-Daniel et de Saint-Méthode-de-Frontenac) sur un horizon de 10 à 15 ans et démontrer en quoi la planification projetée n'affectera pas la consolidation des zones urbaines existantes. Des mesures devront être prises afin de s'assurer que les espaces disponibles pour ce type de développement soient concentrés autour des équipements existants, soit le golf et le mont de ski;
- retirer les réseaux d'aqueduc et d'égout des usages autorisés dans cette affectation ou spécifier qu'ils sont permis uniquement pour des raisons de salubrité publique;
- prévoir des mesures afin de mieux circonscrire les endroits où le développement récréotouristique et commercial sera autorisé dans cette nouvelle affectation. À cette fin, elle pourrait notamment concentrer d'abord le développement à proximité des activités récréatives existantes (golf et centre de ski) avant de permettre l'ouverture de nouveaux secteurs par la suite.

Par ailleurs, la société Hydro-Québec est préoccupée par le fait que les infrastructures et les équipements électriques ne fassent pas partie des usages autorisés dans l'affectation « Pôle récréotouristique du Mont Adstock ». Par conséquent, afin d'éviter toute ambiguïté quant à l'application du futur règlement, je vous recommande de spécifier, à l'étape du règlement, que de tels usages sont autorisés dans cette nouvelle affectation.

Monsieur Simon Castonguay, de la Direction régionale de la Chaudière-Appalaches du ministère des Affaires municipales, des Régions et de l'Occupation du territoire, est disponible pour assister votre municipalité régionale de comté dans sa démarche, si elle en éprouve le besoin. Il peut être joint au 418 338-6784, poste 81205.

Veuillez agréer, Monsieur le Préfet, l'expression de mes sentiments les meilleurs.

Le sous-ministre,



Sylvain Boucher



Québec, le 31 août 2012

Monsieur Gérard Bruneau  
Préfet  
Municipalité régionale de comté  
des Chenaux  
630, rue Principale  
Saint-Luc-de-Vincennes (Québec) G0X 3K0

Monsieur le Préfet,

Le 20 juin 2012, la Municipalité régionale de comté des Chenaux a adopté le projet de règlement numéro 2012-80 en vue de modifier son schéma d'aménagement et de développement révisé. À cet égard, elle a demandé l'avis prévu à la Loi sur l'aménagement et l'urbanisme.

Ce projet de règlement vise à ajouter une dérogation visant à permettre la construction d'une résidence situé en zone inondable dans la municipalité de Batiscau. De plus, il vise à introduire une nouvelle délimitation d'une zone inondable dans le périmètre d'urbanisation de la municipalité de Sainte-Anne-de-la-Pérade.

Ce projet de règlement n'est pas conforme à l'orientation gouvernementale visant à contribuer à la sécurité publique par une meilleure harmonisation des usages.

En effet, la Municipalité régionale de comté prévoit une dérogation permettant la construction d'une résidence sur le lot P-190 situé en zone inondable de récurrence 0-20 ans. Toutefois, la Politique de protection des rives, du littoral et des plaines inondables ne permet aucune dérogation possible en zone de grand courant d'une plaine inondable pour la construction d'un bâtiment résidentiel, même si des mesures d'immunisation sont prévues. Par conséquent, à l'étape du règlement, la Municipalité régionale de comté devra retirer la dérogation visée pour le lot numéro P-190.

...2

Par ailleurs, en ce qui concerne la nouvelle délimitation de la zone inondable dans la municipalité de Sainte-Anne-de-la-Pérade, le ministère du Développement durable, de l'Environnement et des Parcs indique que la méthodologie utilisée pour délimiter la zone inondable est inadéquate et fait en sorte que sont exclues de cette zone certaines superficies qui pourraient être situées en zone inondable de récurrence 0-20 ans. Ainsi, cette délimitation ne respecte pas l'orientation gouvernementale visant à contribuer à la sécurité publique par une meilleure harmonisation des usages et pour lesquelles les dispositions de la Politique de protection des rives, du littoral et des plaines inondables ne seraient pas applicables. Conséquemment, à l'étape du règlement, la Municipalité régionale de comté devra revoir la délimitation de cette zone inondable en considérant tous les points d'arpentage de la cote de crue de récurrence 0-20 ans et non pas en établissant une ligne droite entre les deux points d'élévation. Dans ce contexte, la Municipalité régionale de comté pourra contacter les représentants du ministère du Développement durable, de l'Environnement et des Parcs pour la réalisation d'un tel exercice.

Madame Sandra Baron, de la Direction régionale de la Mauricie du ministère des Affaires municipales, des Régions et de l'Occupation du territoire, est disponible pour assister votre municipalité régionale de comté dans sa démarche, si elle en éprouve le besoin. Elle peut être jointe au 819 371-6653, poste 80403.

Veuillez agréer, Monsieur le Préfet, l'expression de mes sentiments les meilleurs.

Le sous-ministre,



Sylvain Boucher

Québec, le 15 août 2012

Monsieur Hector Provençal  
Préfet  
Municipalité régionale de comté  
des Etchemins  
1137, route 277  
Lac-Etchemin (Québec) G0R 1S0

Monsieur le Préfet,

Le 13 juin 2012, la Municipalité régionale de comté des Etchemins a adopté le projet de règlement numéro 107-12 en vue de modifier son schéma d'aménagement et de développement révisé. À cet égard, elle a demandé l'avis prévu à la Loi sur l'aménagement et l'urbanisme.

Ce projet de règlement vise à autoriser les habitations de type multifamiliales à l'intérieur des affectations « Récréatives » correspondant aux limites des propriétés de la station de ski du Mont-Orignal dans la municipalité de Lac-Etchemin ainsi que du golf Le Grand Héron dans la municipalité de Saint-Benjamin. Il vise également à agrandir cette dernière à même l'affectation « Agroforestière » et à revoir les limites du périmètre urbain de la municipalité de Saint-Benjamin à la suite de la rénovation cadastrale.

Ce projet de règlement n'est pas conforme aux orientations gouvernementales en matière de gestion de l'urbanisation. En effet, le fait d'autoriser les habitations multifamiliales dans l'ensemble de l'affectation « Récréative » correspondant au golf Le Grand Héron ne contribue pas à orienter le développement à l'intérieur du périmètre urbain et ne favorise pas la consolidation des zones urbaines existantes. Une telle disposition permettrait plutôt de développer des résidences multifamiliales sur une superficie d'environ 68 hectares, et ce, à l'extérieur du périmètre urbain. Or, la municipalité régionale de comté n'a présenté aucune information quant aux besoins de construction résidentielle dans ce secteur situé en continuité du périmètre urbain.

...2




Par conséquent, à l'étape du règlement, si la municipalité régionale de comté désire permettre les habitations multifamiliales à l'intérieur de l'affectation « Récréative » du golf Le Grand Héron, elle devra encadrer davantage le développement souhaité. Pour ce faire, elle devra restreindre cet usage à des secteurs précis de l'affectation et de superficies restreintes. Elle devra également justifier cette modification en démontrant qu'elle répond à des besoins résidentiels sur un horizon de 10 à 15 ans, et ce, en considérant les espaces disponibles à l'intérieur du périmètre urbain de la municipalité. Finalement, elle devra démontrer que ce projet n'entraînera pas d'impacts négatifs sur la consolidation du périmètre urbain en expliquant par exemple en quoi le développement de ce projet est différent de celui effectué à l'intérieur de celui-ci et en démontrant qu'il engendrera des coûts acceptables pour la collectivité en ce qui a trait aux infrastructures, aux équipements et aux services publics.

Monsieur Simon Castonguay, de la Direction régionale de Chaudière-Appalaches du ministère des Affaires municipales, des Régions et de l'Occupation du territoire, est disponible pour assister votre municipalité régionale de comté dans sa démarche, si elle en éprouve le besoin. Il peut être joint au 418 338-4624, poste 81205.

Veuillez agréer, Monsieur le Préfet, l'expression de mes sentiments les meilleurs.

Le sous-ministre,



Sylvain Boucher

Québec, le 15 août 2012

Monsieur Joël Arseneau  
Maire  
Municipalité des Îles-de-la-Madeleine  
460, chemin Principal  
Cap-aux-Meules (Québec) G4T 1A1

Monsieur le Maire,

Le 12 juin 2012, l'Agglomération des Îles-de-la-Madeleine a adopté le projet de règlement numéro A-2012-05 en vue de modifier son schéma d'aménagement et de développement. À cet égard, elle a demandé l'avis prévu à la Loi sur l'aménagement et l'urbanisme.

Ce projet de règlement vise à agrandir le périmètre urbain du secteur de Cap-aux-Meules ainsi que le noyau villageois de Havre-aux-Maisons. De plus, il vise aussi à modifier la délimitation de l'affectation « Industrielle liée à la production éolienne ».

Ce projet de règlement n'est pas conforme aux orientations gouvernementales en matière de gestion de l'urbanisation. En effet, l'Agglomération n'a pas fait la démonstration de ses besoins en espaces supplémentaires à des fins commerciales. Elle n'a pas aussi présenté un portrait réel des espaces disponibles pour cet usage.

Si l'Agglomération souhaite poursuivre en ce sens, elle devra démontrer qu'il y a adéquation entre les besoins à long terme et les espaces nécessaires pour les combler, et ce, en prenant en considération les superficies vacantes actuelles.

Elle devra aussi procéder à la caractérisation des espaces vacants pour être en mesure de présenter le portrait réel des espaces viables pour le développement. Enfin, l'Agglomération devra s'assurer de l'exactitude des superficies indiquées sur la carte 14-B pour l'affectation « Rurale ».

...2

Monsieur Rénald Méthot, de la Direction régionale de la Gaspésie-Îles-de-la-Madeleine du ministère des Affaires municipales, des Régions et de l'Occupation du territoire, est disponible pour assister votre municipalité régionale de comté dans sa démarche, si elle en éprouve le besoin. Il peut être joint au 418 689-5024, poste 81103.

Veuillez agréer, Monsieur le Maire, l'expression de mes sentiments les meilleurs.

Le sous-ministre,

A handwritten signature in black ink, appearing to read 'S. Boucher', with a stylized flourish at the end.

Sylvain Boucher

Le sous-ministre

Québec, le 7 septembre 2012

Monsieur Charles Garnier  
Préfet  
Municipalité régionale de comté  
des Pays-d'en-Haut  
1014, rue Valiquette  
Sainte-Adèle (Québec) J8B 2M3

Monsieur le Préfet,

Le 8 mai 2012, la Municipalité régionale de comté des Pays-d'en-Haut a adopté le projet de règlement numéro 258-2012 en vue de modifier son schéma d'aménagement et de développement révisé. À cet égard, elle a demandé l'avis prévu à la Loi sur l'aménagement et l'urbanisme.

Ce projet de règlement vise à modifier certaines dispositions du document complémentaire régissant la protection des rives, du littoral et des plaines inondables, notamment les dispositions relatives à la largeur de la bande de protection riveraine.

Ce projet de règlement n'est pas conforme à l'orientation gouvernementale visant la protection des éléments du milieu naturel. En effet, certaines dispositions du document complémentaire permettraient d'abaisser la bande de protection riveraine et de contrôler la végétation jusqu'à trois mètres à partir de la ligne des hautes eaux. Or, la Politique de protection des rives, du littoral et des plaines inondables exige, aux articles 3.2c et 3.2d, une largeur minimale de cinq mètres, calculée à partir de la ligne des hautes eaux, pour cette bande de protection.

...2

Par conséquent, si votre municipalité régionale de comté souhaite donner suite à ce projet de règlement, elle devra s'assurer, à l'étape du règlement, que les dispositions relatives à la largeur minimale de la bande de protection riveraine et celles relatives aux interventions sur la végétation dans la rive respectent la largeur minimale exigée par la Politique de protection des rives, du littoral et des plaines inondables. Cela prévaut également pour le contrôle de la végétation dans le cas d'une construction ou d'un bâtiment existant à la date d'entrée en vigueur du règlement de concordance.

Par ailleurs, le ministère du Développement durable, de l'Environnement et des Parcs tient à souligner que, dans le cas des terrains déjà construits, la Politique de protection des rives, du littoral et des plaines inondables offre aux municipalités régionales de comté la possibilité de se doter d'un plan de gestion lorsqu'elles considèrent que les normes minimales de la Politique ne répondent pas au besoin général de protection et de mise en valeur du littoral, des rives et des plaines inondables situés sur leur territoire. Dans cette perspective, ce ministère indique qu'il est disposé à accompagner votre municipalité régionale de comté dans l'élaboration d'un tel plan.

Madame Sophie Rioux-Hébert, de la Direction régionale des Laurentides du ministère des Affaires municipales, des Régions et de l'Occupation du territoire, est disponible pour assister votre municipalité régionale de comté dans sa démarche, si elle en éprouve le besoin. Elle peut être jointe au 450 569-7646, poste 81503.

Veuillez agréer, Monsieur le Préfet, l'expression de mes sentiments les meilleurs.

Le sous-ministre,

A handwritten signature in black ink, appearing to read 'S. Boucher', with a stylized flourish at the end.

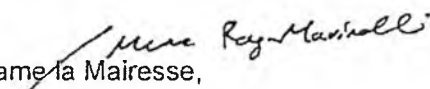
Sylvain Boucher



Gouvernement du Québec  
Le ministre des Transports  
Le ministre des Affaires municipales,  
des Régions et de l'Occupation du territoire  
Le député de Jonquière

Québec, le 1<sup>er</sup> novembre 2012

Madame Danielle Roy Marinelli  
Mairesse  
Ville de Lévis  
2175, chemin du Fleuve  
Saint-Romuald (Québec) G6W 7W9

  
Madame la Mairesse,

Le 20 août 2012, la Ville de Lévis a adopté le projet de règlement numéro RV-2012-11-92 en vue de modifier son schéma d'aménagement et de développement révisé. À cet égard, elle a demandé l'avis prévu à la Loi sur l'aménagement et l'urbanisme.

Ce projet de règlement vise à changer l'affectation « Expansion à très long terme » par l'affectation « Aire de consolidation urbaine » pour un secteur situé dans l'ancienne municipalité de Pintendre.

Ce projet de règlement n'est pas conforme à l'orientation gouvernementale visant à privilégier la consolidation des zones urbaines existantes et à prioriser la revitalisation des centres-villes et des secteurs anciens et à l'orientation métropolitaine visant à orienter en priorité le développement urbain en fonction des pôles d'activités ou de services et des axes majeurs de transport en commun, et accroître la multifonctionnalité, entre autres des quartiers de banlieue.

En effet, selon son schéma d'aménagement, la Ville de Lévis dispose d'espace en quantité suffisante, notamment à l'intérieur des affectations « Aires de consolidation urbaine » actuelles, pour répondre à ses besoins sur un horizon de 10 à 15 ans. La Ville n'a pas fait la démonstration de la nécessité d'intégrer au développement résidentiel à court terme le secteur visé par le projet de règlement.

...2

Ministère des Transports  
29<sup>e</sup> étage  
700, boul. René-Lévesque Est  
Québec (Québec) G1R 5H1  
Téléphone : 418 643-6980  
Télécopieur : 418 643-2033  
ministre@mtq.gouv.qc.ca

Ministère des Affaires municipales,  
des Régions et de l'Occupation du  
territoire  
Aile Chauveau, 4<sup>e</sup> étage  
10, rue Pierre-Olivier-Chauveau  
Québec (Québec) G1R 4J3  
Téléphone : 418 691-2050  
Télécopieur : 418 643-1795  
ministre@mamrot.gouv.qc.ca

Circonscription  
Rez-de-chaussée  
2240, rue Montpelit  
Jonquière (Québec) G7X 6A3  
Téléphone : 418 547-0666  
Télécopieur : 418 547-1166

De plus, le secteur concerné fait partie des espaces que la Ville ne comptait pas occuper avant 2016, car selon les tendances démographiques observées par elle, ces parties du territoire n'étaient pas requises pour le développement à court terme. Aussi, l'argument selon lequel la mise en disponibilité du secteur pour le développement pourrait freiner l'effet de fuite des résidents ne trouvant pas de place pour s'établir, n'est pas suffisamment documenté.

Par ailleurs, le projet de règlement ne respecte pas les orientations gouvernementales à l'intention du territoire métropolitain, qui préconisent un développement où la priorité est accordée à la consolidation des secteurs situés à proximité des pôles d'activités et de services, afin d'assurer leur viabilité et de réduire au minimum les déplacements en automobile.

Par conséquent, à l'étape du règlement, la Ville de Lévis devra réviser sa stratégie d'urbanisation afin de mieux répondre à ses problématiques de construction résidentielle, notamment en révisant les priorités concernant les affectations « Aires de consolidation urbaine » et « Expansion à très long terme » de manière à mieux répondre aux tendances démographiques et aux patrons d'occupation de son territoire, tout en n'augmentant pas les espaces disponibles pour la construction résidentielle.

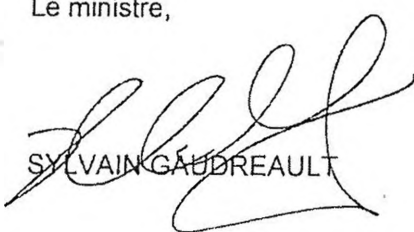
Si la Ville de Lévis éprouve une problématique de fuite de résidents vers les municipalités voisines à l'extérieur de la Communauté métropolitaine de Québec, faute d'espace dans son périmètre d'urbanisation, elle devra mieux documenter ce phénomène et les effets du marché résidentiel sur le choix des résidents avant d'entamer des modifications au schéma d'aménagement, de manière à répondre à ces phénomènes.

Enfin, je vous souligne la préoccupation du ministère de la Santé et des Services sociaux relativement à la proximité de ce site du parc industriel de Pintendre et aux nuisances que ce voisinage pourrait occasionner. Il invite ainsi la Ville de Lévis à prévoir dans son règlement des distances d'implantation minimales entre la zone résidentielle et le secteur industriel, ou encore de prévoir la création d'une zone tampon entre ces deux usages.

Monsieur Simon Castonguay, de la Direction régionale de la Chaudière-Appalaches du ministère des Affaires municipales, des Régions et de l'Occupation du territoire, est disponible pour assister votre municipalité régionale de comté dans sa démarche, si elle en éprouve le besoin. Il peut être joint au 418 338-4624, poste 81205.

*Mme Roy-MacIsaac*  
Veuillez agréer, Madame la Mairesse, l'expression de mes sentiments les meilleurs.

Le ministre,

  
SYLVAIN GAUDREULT

Québec, le 20 juillet 2012

Madame Suzanne Roy  
Préfète  
Municipalité régionale de comté  
de Marguerite-D'Youville  
609, route Marie-Victorin  
Verchères (Québec) J0L 2R0

Madame la Préfète,

Le 16 mai 2012, la Municipalité régionale de comté de Marguerite-D'Youville a adopté le projet de règlement numéro 162-22 en vue de modifier son schéma d'aménagement et de développement révisé. À cet égard, elle a demandé l'avis prévu à la Loi sur l'aménagement et l'urbanisme.

Ce projet de règlement vise, d'une part, à reconnaître les usages existants d'une érablière de type commercial, d'une salle de réception et d'espaces de stationnement dans la zone agricole située sur le territoire de la Ville de Sainte-Julie. D'autre part, il vise à élargir l'éventail des usages permis dans le secteur visé et dont la superficie d'utilisation est revue.

Ce projet de règlement n'est pas conforme aux orientations gouvernementales en matière de gestion de l'urbanisation, particulièrement celles ayant trait à la consolidation des périmètres d'urbanisation et des équipements en place. En effet, la Municipalité régionale de comté ne justifie pas en quoi le site visé représente une localisation optimale pour autoriser les usages « théâtres » et « salles de spectacles », tels que mentionnés dans le document de justification présenté en appui au projet de règlement, alors que ces équipements culturels sont de nature structurante en terme d'urbanisation et sont considérés comme des moteurs de revitalisation et de requalification du tissu urbain.

...2



Pour ce qui est de l'usage « restaurant », aucune démonstration de besoin particulier en cette matière n'est présentée par la Municipalité régionale de comté. En conséquence, le gouvernement considère qu'elle devra restreindre cet usage de façon à ce qu'il soit de nature connexe ou complémentaire aux usages « érablière commerciale » et « salle de réception ».

Finalement, étant donné le caractère exceptionnel de l'autorisation d'usages de type urbain en zone agricole, la Municipalité régionale de comté devra apporter des précisions quant à la nature et la portée de l'usage « certains événements de rassemblement », afin d'éviter de laisser place à diverses interprétations, voire à la possible implantation d'un large éventail d'usages.

Par conséquent, à l'étape du règlement, la Municipalité régionale de comté devra préciser clairement les nouveaux usages de nature urbaine qu'elle souhaite autoriser sur les parties de lots P-75 et P-76 du cadastre de la paroisse de Sainte-Julie et expliquer en quoi le site visé représente une localisation optimale dans un objectif de consolidation de ses périmètres d'urbanisation et des équipements déjà en place.

Monsieur Nicolas Froger, de la Direction métropolitaine de l'aménagement et des affaires municipales du Ministère, est disponible pour assister votre Municipalité régionale de comté dans sa démarche, si elle en éprouve le besoin. Il peut être joint au 514 873-6403, poste 6199.

Veuillez agréer, Madame la Préfète, l'expression de mes sentiments les meilleurs.

Le sous-ministre,



Sylvain Boucher



Gouvernement du Québec  
Le ministre des Affaires municipales, des Régions et de l'Occupation du territoire  
et ministre responsable des régions de la Chaudière-Appalaches  
et du Centre-du-Québec

Québec, le 14 juin 2012

Monsieur Hubert Meilleur  
Maire  
Ville de Mirabel  
14111, rue Saint-Jean  
Mirabel (Québec) J7J 1Y3

Monsieur le Maire,

Le 17 janvier 2011, la Ville de Mirabel a adopté le projet de règlement numéro PS-192 en vue de modifier son schéma d'aménagement et de développement révisé. À cet égard, elle a demandé l'avis prévu à la Loi sur l'aménagement et l'urbanisme.

Ce projet de règlement vise à agrandir la superficie d'une aire d'extraction existante située en zone agricole dans l'affectation « Rurale » du secteur de Saint-Janvier et détermine l'emplacement d'un chemin pour y accéder.

Ce projet de règlement n'est pas conforme aux orientations gouvernementales en matière de protection du territoire et des activités agricoles. En effet, dans sa partie sud, le site visé par l'agrandissement de l'aire d'extraction empiète sur des parcelles de terres cultivées ce qui ne permet pas de préserver le potentiel agricole élevé des lots visés. De plus, la Ville n'a pas démontré que le chemin d'accès identifié pour accéder à l'aire d'extraction représente le choix de moindre impact pour l'agriculture.

Par conséquent, à l'étape du règlement, la Ville devra retirer la portion de l'agrandissement souhaité de l'aire d'extraction qui empiète sur des parcelles de terres cultivées et justifier que le site retenu pour le chemin d'accès à la sablière en est un de moindre impact pour l'agriculture.

...2

Québec  
10, rue Pierre-Olivier-Chauveau  
Québec (Québec) G1R 4J3  
Téléphone : 418 691-2050  
Télécopieur : 418 643-1795  
Courriel : [ministre@mamrot.gouv.qc.ca](mailto:ministre@mamrot.gouv.qc.ca)  
[www.mamrot.gouv.qc.ca](http://www.mamrot.gouv.qc.ca)


Montréal  
800, rue du Square-Victoria  
C. P. 83, succ. Tour-de-la-Bourse  
Montréal (Québec) H4Z 1B7  
Téléphone : 514 873-2622  
Télécopieur : 514 873-2620

Bureau de la circonscription  
Édifice Place-309, bureau 200  
309, boulevard Frontenac Ouest  
Thetford Mines (Québec) G6G 6K2  
Téléphone : 418 332-3444  
Télécopieur : 418 332-3445

De plus, permettez-moi de souligner que l'exploitation du site visé par l'agrandissement de l'aire d'extraction doit être effectué dans le respect des dispositions du règlement sur les carrières et sablières ainsi que de la Loi sur la qualité de l'environnement.

Monsieur Stéphane Bégin, de la Direction métropolitaine de l'aménagement et des affaires municipales du ministère des Affaires municipales, des Régions et de l'Occupation du territoire, est disponible pour assister votre municipalité régionale de comté dans sa démarche, si elle en éprouve le besoin. Il peut être joint au 514 873-6403, poste 6194.

Veillez agréer, Monsieur le Maire, l'expression de mes sentiments les meilleurs.

A handwritten signature in black ink, appearing to be 'LL', with a stylized flourish at the end.

LAURENT LESSARD



Gouvernement du Québec  
Le ministre des Transports  
Le ministre des Affaires municipales,  
des Régions et de l'Occupation du territoire  
Le député de Jonquière

Québec, le 19 novembre 2012

Monsieur Hubert Meilleur  
Maire  
Ville de Mirabel  
14 111, rue Saint-Jean  
Mirabel (Québec) J7J 1Y3

Monsieur le Maire,

Le 4 septembre 2012, la Ville de Mirabel a adopté le projet de règlement numéro PS-193 en vue de modifier son schéma d'aménagement et de développement révisé. À cet égard, elle a demandé l'avis prévu à la Loi sur l'aménagement et l'urbanisme.

Ce projet de règlement vise à permettre l'agrandissement d'une aire d'extraction localisée dans la zone agricole du secteur de Sainte-Monique.

Ce projet de règlement n'est pas conforme aux orientations gouvernementales en matière d'infrastructures et équipements électriques, car il compromet la réalisation d'un projet que la Société Hydro-Québec entend réaliser sur votre territoire. En effet, l'agrandissement proposé de l'aire d'extraction cause un empiètement mineur dans l'emprise projetée de la ligne d'alimentation reliée au futur poste de transformation d'énergie de la Ville de Blainville.

Ainsi, à l'étape du règlement, la Ville devra ajuster les limites de l'agrandissement de l'aire d'extraction de façon à éviter tout empiètement dans l'emprise de la future ligne électrique. À cet effet, je vous invite à communiquer avec la Société Hydro-Québec pour obtenir de plus amples détails.

...2


Ministère des Transports  
29<sup>e</sup> étage  
700, boul. René-Lévesque Est  
Québec (Québec) G1R 5H1  
Téléphone : 418 643-6980  
Télécopieur : 418 643-2033  
ministre@mtq.gouv.qc.ca

Ministère des Affaires municipales,  
des Régions et de l'Occupation du territoire  
Aile Chauveau, 4<sup>e</sup> étage  
10, rue Pierre-Olivier-Chauveau  
Québec (Québec) G1R 4J3  
Téléphone : 418 691-2050  
Télécopieur : 418 643-1795  
ministre@mamrot.gouv.qc.ca

Circonscription  
Rez-de-chaussée  
2240, rue Montpellié  
Jonquière (Québec) G7X 6A3  
Téléphone : 418 547-0666  
Télécopieur : 418 547-1166

Monsieur Stéphane Bégin, de la Direction métropolitaine de l'aménagement et des affaires municipales du ministère des Affaires municipales, des Régions et de l'Occupation du territoire, est disponible pour assister votre municipalité régionale de comté dans sa démarche, si elle en éprouve le besoin. Il peut être joint au 514 873-6403, poste 6194.

Veuillez agréer, Monsieur le Maire, l'expression de mes sentiments les meilleurs.



SYLVAIN GAUDREULT



Gouvernement du Québec  
Le ministre des Affaires municipales, des Régions et de l'Occupation du territoire  
et ministre responsable des régions de la Chaudière-Appalaches  
et du Centre-du-Québec

Québec, le 30 mai 2012

Monsieur Denis Langlois  
Préfet  
Municipalité régionale de comté  
de Portneuf  
185, route 138  
Cap-Santé (Québec) G0A 1L0

Monsieur le Préfet,

Le 21 mars 2012, la Municipalité régionale de comté de Portneuf a adopté un projet de règlement, par la résolution numéro CR 46-03-2012, en vue de modifier son schéma d'aménagement et de développement révisé. À cet égard, elle a demandé l'avis prévu à la Loi sur l'aménagement et l'urbanisme.


Ce projet de règlement vise à agrandir l'affectation « Résidentielle rurale » de la ville de Saint-Raymond.

Ce projet de règlement n'est pas conforme aux orientations gouvernementales en matière de gestion de l'urbanisation. En effet, la Municipalité régionale de comté n'a pas fait la démonstration d'une adéquation entre l'offre et la demande qui justifie de rendre disponible pour la construction résidentielle, une superficie aussi importante en milieu rural. De même, elle n'a pas considéré les espaces disponibles à l'intérieur du périmètre d'urbanisation de la ville de Saint-Raymond et dans les autres secteurs d'affectation « Résidentielle rurale ». En outre, elle n'a pas fait la démonstration d'une saine gestion de l'urbanisation, car le projet de règlement a pour effet de privilégier le développement à l'extérieur du périmètre d'urbanisation sans réseaux d'eau potable et égout.

Ainsi, la Municipalité régionale de comté de Portneuf devra, à l'étape du règlement, justifier sa demande en présentant toutes les informations nécessaires pour démontrer une adéquation entre l'offre et la demande. Pour ce faire, elle devra tenir compte des espaces disponibles pour la construction résidentielle à l'intérieur des périmètres d'urbanisation, notamment de celui de la ville de Saint-Raymond, et des autres secteurs de l'affectation « Résidentielle rurale ». De plus, elle devra adopter des mesures concrètes pour le développement prioritaire des périmètres d'urbanisation, notamment pour celui de la ville de Saint-Raymond, en y concentrant la construction résidentielle et en la diminuant dans les secteurs ruraux. Enfin, la Municipalité régionale de comté devra adopter des mesures visant à privilégier le développement sur des réseaux de services et à mettre en valeur les infrastructures déjà en place.

Monsieur Jean-Philippe Robin, de la Direction régionale de la Capitale-Nationale du ministère des Affaires municipales, des Régions et de l'Occupation du territoire, est disponible pour assister votre municipalité régionale de comté dans sa démarche, si elle en éprouve le besoin. Il peut être joint au 418 691-2060, poste 3448.

Veuillez agréer, Monsieur le Préfet, l'expression de mes sentiments les meilleurs.



LAURENT LESSARD



Gouvernement du Québec  
Le ministre des Transports  
Le ministre des Affaires municipales,  
des Régions et de l'Occupation du territoire  
Le député de Jonquière

Québec, le 18 octobre 2012

Monsieur Yves Lévesque  
Maire  
Ville de Trois-Rivières  
1325, place de l'Hôtel-de-Ville  
Trois-Rivières (Québec) G9A 5H3

Monsieur le Maire,

Le 20 août 2012, la Ville de Trois-Rivières a adopté le projet de règlement numéro 55/2012 en vue de modifier son schéma d'aménagement et de développement. À cet égard, elle a demandé l'avis prévu à la Loi sur l'aménagement et l'urbanisme.

Ce projet de règlement vise à ajouter deux dispositions relatives aux normes minimales de lotissement en corridor riverain. Il vise également à ajouter des exigences relatives aux mesures d'immunisation contre les inondations.

Ce projet de règlement n'est pas conforme à l'orientation gouvernementale visant le bien-être public et la protection de l'environnement par une meilleure harmonisation des usages.

En prévoyant une exception sur la profondeur minimale des lots en corridor riverain, la Ville ne respecte pas les normes minimales de lotissement véhiculées par le gouvernement.

En effet, en bordure d'une route traversant un cours d'eau, lors de la création d'un lot parallèle à la rive, le gouvernement considère que la profondeur minimale requise doit être appliquée au frontage sur rue du lot projeté. Il s'agit d'une disposition obligatoire qui vise à assurer une protection adéquate de la bande riveraine ainsi que la salubrité publique.

...2

Ministère des Transports  
29<sup>e</sup> étage  
700, boul. René-Lévesque Est  
Québec (Québec) G1R 5H1  
Téléphone : 418 643-6980  
Télécopieur : 418 643-2033  
ministre@mlq.gouv.qc.ca

Ministère des Affaires municipales,  
des Régions et de l'Occupation du territoire  
Aile Chauveau, 4<sup>e</sup> étage  
10, rue Pierre-Olivier-Chauveau  
Québec (Québec) G1R 4J3  
Téléphone : 418 691-2050  
Télécopieur : 418 643-1795  
ministre@mamr1.gouv.qc.ca

Circonscription  
Rez-de-chaussée  
2240, rue Montpelit  
Jonquière (Québec) G7X 6A3  
Téléphone : 418 547-0666  
Télécopieur : 418 547-1166



Par conséquent, à l'étape du règlement, je vous demande de préciser que dans une telle situation, la profondeur moyenne minimale requise devra être appliquée au frontage sur rue du lot projeté.


Par ailleurs, le ministère du Développement durable, de l'Environnement, de la Faune et des Parcs constate que la carte du schéma d'aménagement et de développement illustrant les bassins versants d'une superficie supérieure à 20 kilomètres carrés et auquel le présent projet de règlement fait référence, n'identifie pas les limites du bassin versant de la rivière Saint-Maurice alors que celui-ci a une superficie d'environ 43 000 kilomètres carrés. Ce Ministère est donc préoccupé à l'effet que l'assouplissement voulant que les normes de lotissement pour les corridors riverains ne s'appliquent qu'aux lots riverains puisse s'appliquer dans un tel bassin versant.

Par conséquent, afin d'éviter toute ambiguïté quant à l'application des normes de lotissement, je vous recommande, à l'étape du règlement, de modifier cette carte du schéma afin d'identifier les limites du bassin versant de la rivière Saint-Maurice pour que le territoire y étant compris soit clairement exclu de l'assouplissement prévu.

Madame Sandra Baron, de la Direction régionale de la Mauricie du ministère des Affaires municipales, des Régions et de l'Occupation du territoire, est disponible pour assister votre municipalité régionale de comté dans sa démarche, si elle en éprouve le besoin. Elle peut être jointe au 819 371-6653, poste 80403.

Veuillez agréer, Monsieur le Maire, l'expression de mes sentiments les meilleurs.

Le ministre,



SYLVAIN GAUDREAUULT



Gouvernement du Québec  
Le ministre des Transports  
Le ministre des Affaires municipales,  
des Régions et de l'Occupation du territoire  
Le député de Jonquière

Québec, le 29 novembre 2012

Monsieur Hervé Blais  
Préfet  
Municipalité régionale de comté de Bellechasse  
100, rue Monseigneur Bilodeau  
Saint-Lazare-de-Bellechasse (Québec) G0R 3J0

Monsieur le Préfet,

Le 19 septembre 2012, la Municipalité régionale de comté de Bellechasse a adopté le règlement numéro 220-12 en vue de modifier son schéma d'aménagement et de développement révisé.

Ce règlement vise à agrandir le périmètre d'urbanisation de la municipalité de Saint-Anselme d'une superficie de 18,8 hectares, dans le but de répondre à des besoins de développement industriel et commercial.

Ce règlement n'est pas conforme aux orientations gouvernementales en matière de gestion de l'urbanisation. En effet, la Municipalité régionale de comté a omis de prendre en considération certains terrains vacants résiduels à l'intérieur du périmètre d'urbanisation actuel afin de répondre aux besoins de développement industriel et commercial. Ainsi, l'agrandissement du périmètre d'urbanisation demandé excède les besoins selon un horizon de 10 à 15 ans.

Par conséquent, votre Municipalité régionale de comté devra, dans un éventuel règlement de remplacement, tenir compte dans ses calculs, des espaces vacants disponibles à l'intérieur du périmètre d'urbanisation actuel qui, ajouté aux nouveaux espaces demandés, permettront de répondre à ses besoins de développement industriel et commercial selon un horizon de 10 à 15 ans.

...2

Ministère des Transports  
29<sup>e</sup> étage  
700, boul. René-Lévesque Est  
Québec (Québec) G1R 5H1  
Téléphone : 418 643-6980  
Télécopieur : 418 643-2033  
ministre@mtq.gouv.qc.ca

Ministère des Affaires municipales,  
des Régions et de l'Occupation du  
territoire  
Aile Chauveau, 4<sup>e</sup> étage  
10, rue Pierre-Olivier-Chauveau  
Québec (Québec) G1R 4J3  
Téléphone : 418 691-2050  
Télécopieur : 418 643-1795  
ministre@mamr1.gouv.qc.ca

Circonscription  
Rez-de-chaussée  
2240, rue Montpelit  
Jonquière (Québec) G7X 6A3  
Téléphone : 418 547-0666  
Télécopieur : 418 547-1166

Toutefois, si la Municipalité régionale de comté estime que certains terrains vacants résiduels ne peuvent être utilisés afin de répondre aux besoins de développement industriel ou commercial, elle pourra reconfigurer les limites du périmètre d'urbanisation de manière à ce que l'ajout d'un ou de nouveaux secteurs excédant les besoins soit compensé par le retrait de superficies équivalentes localisées dans le périmètre d'urbanisation actuel.

Par ailleurs, afin d'assurer que le secteur concerné par l'agrandissement de votre périmètre d'urbanisation permette de répondre à vos besoins en matière industrielle et commerciale, je vous invite à l'affecter à de telles fins dans votre règlement de remplacement.

Monsieur Simon Castonguay, de la Direction régionale de la Chaudière-Appalaches du ministère des Affaires municipales, des Régions et de l'Occupation du territoire, est disponible pour assister votre Municipalité régionale de comté dans sa démarche, si elle en éprouve le besoin. Il peut être joint au 418 338-4624, poste 81205.

Veuillez agréer, Monsieur le Préfet, l'expression de mes sentiments les meilleurs.



SYLVAIN GAUDREAULT

Québec, le 25 juillet 2012

Monsieur Jean-Guy Poirier  
Préfet  
Municipalité régionale de comté de Bonaventure  
51, rue Notre-Dame  
New Carlisle (Québec) G0C 1Z0

Monsieur le Préfet,

Le 30 mai 2012, la Municipalité régionale de comté de Bonaventure a adopté le règlement numéro 2012-05 en vue de modifier son schéma d'aménagement et de développement révisé.

Ce règlement vise à abroger les dispositions du schéma qui exigent des marges de recul de 30 mètres entre une résidence et une ligne de propriété située à l'intérieur d'un îlot déstructuré en zone agricole dynamique.

Ce règlement n'est pas conforme aux orientations gouvernementales en matière de gestion de l'urbanisation. En effet, votre municipalité régionale de comté n'a pas fourni les informations essentielles à l'analyse de chacun des îlots déstructurés ainsi que les justifications nécessaires à la compréhension de ses choix. L'abrogation de cette marge pourrait avoir un impact important sur le nombre de résidences pouvant se construire dans les îlots déstructurés. Cela ne permet pas d'assurer une saine gestion de l'urbanisation sur le territoire de votre municipalité régionale de comté et pourrait nuire à la consolidation des noyaux urbains existants et inciter l'urbanisation diffuse sur le territoire.


Par conséquent, si votre municipalité régionale de comté souhaite abroger cette marge de recul, à l'étape du règlement, elle devra fournir les informations essentielles à l'analyse de chacun des îlots déstructurés ainsi que les justifications nécessaires à la compréhension de ses choix.

Notamment, elle devra réévaluer le nombre de terrains vacants et de terrains construits à l'intérieur des îlots déstructurés et produire une cartographie adéquate représentant ces informations pour chacun des îlots. Par ailleurs, le potentiel de construction résidentielle dans les îlots déstructurés pourrait être considéré lors de l'analyse de futures demandes d'agrandissement de périmètres urbains, et ce, afin de privilégier la consolidation des noyaux urbains existants.

Monsieur Rénald Méthot, de la Direction régionale de la Gaspésie-Îles-de-la-Madeleine du ministère des Affaires municipales, des Régions et de l'Occupation du territoire, est disponible pour assister votre municipalité régionale de comté dans sa démarche, si elle en éprouve le besoin. Il peut être joint au 418 689-5024, poste 81103.

Veuillez agréer, Monsieur le Préfet, l'expression de mes sentiments les meilleurs.

Le sous-ministre,

A handwritten signature in black ink, appearing to read 'S. Boucher', with a horizontal line extending to the right.

Sylvain Boucher



Gouvernement du Québec  
Le ministre des Affaires municipales, des Régions et de l'Occupation du territoire  
et ministre responsable des régions de la Chaudière-Appalaches  
et du Centre-du-Québec

Québec, le 4 juillet 2012

Monsieur Jean-Guy Poirier  
Préfet  
Municipalité régionale de comté  
de Bonaventure  
51, rue Notre-Dame  
New Carlisle (Québec) G0C 1Z0

Monsieur le Préfet,

Le 2 mai 2012, la Municipalité régionale de comté de Bonaventure a adopté le règlement de remplacement numéro 2009-08 en vue de modifier son schéma d'aménagement et de développement révisé. Ce règlement remplace le règlement de remplacement portant le même numéro et pour lequel un avis gouvernemental de non-conformité vous a été transmis le 5 avril 2012.

Ce règlement vise à reconfigurer le périmètre d'urbanisation de la municipalité de Saint-Siméon.

Ce règlement n'est pas conforme aux orientations gouvernementales en matière de gestion de l'urbanisation. En effet, votre municipalité régionale de comté retire du périmètre d'urbanisation de la municipalité de Saint-Siméon des espaces non constructibles, tel que des plages, afin de pouvoir justifier un agrandissement du périmètre dans un autre secteur. Or, ces espaces, tout comme les secteurs déjà construits, ne peuvent être considérés dans les superficies du périmètre d'urbanisation pouvant être retirés afin d'atteindre une offre d'espaces pour répondre aux besoins de la municipalité sur un horizon de 10 à 15 ans.

2

Québec  
10, rue Pierre-Olivier-Chauveau  
Québec (Québec) G1R 4J3  
Téléphone : 418 691-2050  
Télécopieur : 418 643-1795  
Courriel : [ministre@mamrot.gouv.qc.ca](mailto:ministre@mamrot.gouv.qc.ca)  
[www.mamrot.gouv.qc.ca](http://www.mamrot.gouv.qc.ca)

Montréal  
800, rue du Square-Victoria  
C. P. 83, succ. Tour-de-la-Bourse  
Montréal (Québec) H4Z 1B7  
Téléphone : 514 873-2622  
Télécopieur : 514 873-2620


Bureau de la circonscription  
Édifice Place-309, bureau 200  
309, boulevard Frontenac Ouest  
Thetford Mines (Québec) G6G 6K2  
Téléphone : 418 332-3444  
Télécopieur : 418 332-3445

Ainsi, la reconfiguration du périmètre d'urbanisation proposée contribue toujours à augmenter une offre d'espaces disponibles qui est déjà substantielle si l'on considère les superficies correspondant aux secteurs du centre du village visés par la problématique de non-disponibilité des terrains à la vente, telle que vous l'avez présentée au cours des demandes précédentes. Comme il vous l'a déjà été mentionné, le gouvernement considère que la somme des superficies résidentielles actuelles et futures doit correspondre à un horizon de développement de planification ne pouvant aller au delà de 15 ans.

Par conséquent, si votre municipalité régionale de comté désire toujours poursuivre sa démarche de reconfiguration du périmètre d'urbanisation de la municipalité de Saint-Siméon, elle devra déposer une nouvelle proposition de reconfiguration, toujours sans augmenter la superficie totale du périmètre d'urbanisation existant, mais en ne retirant que les superficies des secteurs situés au centre du village et pour lesquels une problématique de non-disponibilité des terrains à la vente a été signifiée. Ainsi, elle pourra ajouter une superficie équivalente au secteur visé par le développement proposé au sud-est du périmètre d'urbanisation actuel.

Monsieur Rénaud Méthot, de la Direction régionale de la Gaspésie–Les-Îles-de-la-Madeleine du ministère des Affaires municipales, des Régions et de l'Occupation du territoire, est disponible pour assister votre municipalité régionale de comté dans sa démarche, si elle en éprouve le besoin. Il peut être joint au 418 689-5024, poste 81103.

Veuillez agréer, Monsieur le Préfet, l'expression de mes sentiments les meilleurs



LAURENT LESSARD



Gouvernement du Québec  
Le ministre des Affaires municipales, des Régions et de l'Occupation du territoire  
et ministre responsable des régions de la Chaudière-Appalaches  
et du Centre-du-Québec

Québec, le 14 juin 2012

Monsieur Fernand Trahan  
Préfet  
Municipalité régionale de comté  
de La Vallée-de-l'Or  
42, place Hammond  
Val-d'Or (Québec) J9P 3A9

Monsieur le Préfet,

Le 18 avril 2012, la Municipalité régionale de comté de La Vallée-de-l'Or a adopté le règlement numéro 280-03-12 en vue de modifier son schéma d'aménagement et de développement révisé.

Ce règlement vise principalement à modifier les limites des affectations « Rurale », « Rurale industrielle », « Villégiature », « Récréative extensive » et « Urbaine » sur le territoire de la municipalité régionale de comté.

Ce règlement n'est pas conforme aux orientations gouvernementales en matière de gestion de l'urbanisation. En effet, la Municipalité régionale de comté n'a pas démontré les besoins réels de la municipalité de Rivière-Héva en matière de développement industriel. De plus, le secteur choisi se situe sur la route 117 à près de 12 kilomètres du noyau villageois de cette municipalité, ce qui n'est pas de nature à optimiser, par la planification des espaces industriels, les retombées des investissements publics et privés consentis. Par conséquent, si la Municipalité régionale de comté souhaite remplacer son règlement, elle devra fournir l'information nécessaire qui lui permettra de justifier ses besoins en matière de développement industriel ainsi que la localisation souhaitée pour ce secteur.

...2

Québec  
10, rue Pierre-Olivier-Chouveau  
Québec (Québec) G1R 4J3  
Téléphone : 418 691-2050  
Télécopieur : 418 643-1795  
Courriel : [ministre@mamrot.gouv.qc.ca](mailto:ministre@mamrot.gouv.qc.ca)  
[www.mamrot.gouv.qc.ca](http://www.mamrot.gouv.qc.ca)

Montréal  
800, rue du Square-Victoria  
C. P. 83, succ. Tour-de-la-Bourse  
Montréal (Québec) H4Z 1B7  
Téléphone : 514 873-2622  
Télécopieur : 514 873-2620

Bureau de la circonscription  
Édifice Place-309, bureau 200  
309, boulevard Frontenac Ouest  
Thetford Mines (Québec) G6G 6K2  
Téléphone : 418 332-3444  
Télécopieur : 418 332-3445



Par ailleurs, ce règlement n'est pas conforme à l'attente gouvernementale visant à favoriser le développement de la villégiature en terre publique en assurant l'harmonisation des affectations et des usages. En effet, le prolongement de l'affectation « Villégiature », dans le secteur du chemin de la Mine École sur le territoire de la ville de Val-d'Or, ne respecte pas les modalités de développement fixées dans le Plan régional de développement du territoire public, notamment en ce qui concerne la définition de consolidation d'un site de villégiature. Cette dernière interdit notamment le prolongement de routes ou de chemins à des fins de villégiature. Dans ce contexte, afin d'assurer que le schéma permette la mise en œuvre du Plan régional de développement du territoire public, je vous invite à communiquer avec la Direction générale régionale du ministère des Ressources naturelles et de la Faune afin d'évaluer les solutions qui permettraient à ce projet de se réaliser.

De plus, le gouvernement est particulièrement préoccupé par les risques d'effondrement et d'affaissement du sol dans la zone où se situe le secteur du chemin de la Mine École dû à la présence de galeries souterraines liées à des exploitations minières récentes ou anciennes. Par conséquent, dans le cadre de votre planification, je vous invite à évaluer les risques d'instabilité des sols dans cette zone et en tenir compte dans les choix qui seront faits quant à l'implantation de nouvelles résidences. À cette fin, la Direction régionale du ministère de la Sécurité publique est disponible afin de vous appuyer dans vos démarches.

Enfin, le règlement numéro 280-03-12 n'est pas conforme à l'attente gouvernementale visant la protection et la mise en valeur des ressources forestières. En effet, la Municipalité régionale de comté identifie en tant qu'affectation « Récréative extensive » une bande forestière de 200 mètres autour du lac Bernadette et pour laquelle des droits forestiers ont été consentis par le gouvernement. Comme le schéma accorde la priorité aux activités récréatives dans une telle affectation, la présente modification pourrait restreindre les interventions forestières dans le secteur visé, ce qui ne respecte pas l'attente gouvernementale mentionnée. Par conséquent, la Municipalité régionale de comté devra faire état des modalités qui prévalent dans cette affectation. À cette fin, elle pourrait par exemple préciser que tout aménagement forestier dans la bande forestière de ce lac devra faire l'objet d'une harmonisation entre la municipalité, les bénéficiaires de contrats d'approvisionnement et d'aménagement forestier et le Ministère des Ressources naturelles et de la Faune.

Madame Chantal Carrier, de la Direction régionale de l'Abitibi-Témiscamingue du ministère des Affaires municipales, des Régions et de l'Occupation du territoire, est disponible pour assister votre municipalité régionale de comté dans sa démarche, si elle en éprouve le besoin. Elle peut être jointe au 819 763-3582, poste 80404.

Veuillez agréer, Monsieur le Préfet, l'expression de mes sentiments les meilleurs.

Le ministre,



LAURENT LESSARD



Gouvernement du Québec  
Le ministre des Affaires municipales, des Régions et de l'Occupation du territoire  
et ministre responsable des régions de la Chaudière-Appalaches  
et du Centre-du-Québec

Québec, le 14 juin 2012

Monsieur Gilles Dolbec  
Préfet  
Municipalité régionale de comté  
du Haut-Richelieu  
380, 4<sup>e</sup> Avenue  
Saint-Jean-sur-Richelieu (Québec) J2X 1W9

Monsieur le Préfet,

Le 11 avril 2012, la Municipalité régionale de comté du Haut-Richelieu a adopté le règlement numéro 474 en vue de modifier son schéma d'aménagement et de développement révisé.

Ce règlement vise à reconfigurer une affectation « Industrielle » dans le périmètre d'urbanisation de la ville de Saint-Jean-sur-Richelieu. De plus, il apporte certaines modifications relativement à la délimitation d'une zone inondable, aux dispositions visant l'implantation d'éoliennes ainsi qu'à la cartographie du réseau cyclable.

Ce règlement n'est pas conforme aux orientations gouvernementales en matière de gestion de l'urbanisation. En effet, malgré les demandes qui lui ont été faites, la Municipalité régionale de comté n'établi pas que la reconfiguration de l'affectation « Industrielle » est nécessaire afin de répondre à des besoins résidentiels démontrés. De plus, outre le fait d'indiquer que 83 hectares sont disponibles dans ce périmètre d'urbanisation à des fins de développement industriel, aucune analyse n'est faite quant à l'impact de la modification souhaitée sur les activités industrielles dans ce périmètre d'urbanisation.

..2

Québec  
10, rue Pierre-Olivier-Chauveau  
Québec (Québec) G1R 4J3  
Téléphone : 418 691-2050  
Télécopieur : 418 643-1795  
Courriel : [ministre@mamrot.gouv.qc.ca](mailto:ministre@mamrot.gouv.qc.ca)  
[www.mamrot.gouv.qc.ca](http://www.mamrot.gouv.qc.ca)

Montréal  
800, rue du Square-Victoria  
C. P. 83, succ. Tour-de-la-Bourse  
Montréal (Québec) H4Z 1B7  
Téléphone : 514 873-2622  
Télécopieur : 514 873-2620

Bureau de la circonscription  
Édifice Place-309, bureau 200  
309, boulevard Frontenac Ouest  
Thetford Mines (Québec) G6G 6K2  
Téléphone : 418 332-3444  
Télécopieur : 418 332-3445

Par conséquent, je réitère la demande qui avait été faite à la Municipalité régionale de comté dans l'avis qui lui a été envoyé le 20 février 2012 et portant sur le projet de règlement. Ainsi, si elle désire poursuivre sa démarche, la Municipalité régionale de comté devra, dans un règlement de remplacement, démontrer qu'une telle modification est nécessaire afin de répondre aux besoins résidentiels de la ville de Saint-Jean-sur-Richelieu selon un horizon de 10 à 15 ans, en considérant et en faisant état des superficies déjà disponibles à cette fin dans ce périmètre. De plus, la Municipalité régionale de comté devra faire état des besoins de cette ville en termes d'espaces industriels selon ce même horizon et démontrer que la modification souhaitée n'aura pas d'impact négatif sur le développement de ce type d'usage.

Par ailleurs, le gouvernement constate que la Municipalité régionale de comté indique dans son document argumentaire qu'une densité minimale d'occupation du sol de 20 logements à l'hectare sera prévue dans le secteur visé par la présente modification. Or, aucune mesure n'est présente dans le schéma d'aménagement et de développement révisé afin d'établir cette densité minimale. Par conséquent, la Municipalité régionale de comté devra, afin de concrétiser cette intention et respecter l'orientation numéro 10 de l'addenda modifiant les orientations gouvernementales en aménagement pour le territoire de la Communauté métropolitaine de Montréal, prévoir des mesures favorisant l'augmentation de la densité à l'intérieur du secteur visé.

En terminant, tel que je vous le mentionnais dans l'avis qui vous a été envoyé le 20 février 2012, je vous rappelle que la Municipalité régionale de comté devra s'assurer de l'application de l'orientation numéro 10 dans son schéma d'aménagement et de développement révisé. À ce titre, je vous précise que les éléments suivants devront y être intégrés avant toute autre modification au schéma ayant une incidence en matière de gestion de l'urbanisation :


- la détermination d'un pôle principal d'équipements et de services et, le cas échéant, de pôles secondaires et prévoir des mesures pour y concentrer le développement;
- la délimitation de secteurs de redéveloppement et de requalification pour tous les périmètres d'urbanisation des municipalités sur son territoire;
- des mesures de densification et de mise en œuvre de celles-ci pour tous les périmètres d'urbanisation des municipalités sur son territoire;
- l'utilisation des prévisions de l'Institut de la statistique du Québec pour les calculs des besoins en espaces supplémentaires pour la distribution de la croissance urbaine;

- l'adoption de mesures visant la mise en valeur, la rentabilisation et l'optimisation des infrastructures et des équipements collectifs existants.

Madame Claudine Beaudoin, de la Direction régionale de la Montérégie du ministère des Affaires municipales, des Régions et de l'Occupation du territoire, est disponible pour assister votre municipalité régionale de comté dans sa démarche, si elle en éprouve le besoin. Elle peut être jointe au 450 928-5670, poste 81605.

Veuillez agréer, Monsieur le Préfet, l'expression de mes sentiments les meilleurs.

Le ministre



LAURENT LESSARD



Gouvernement du Québec  
Le ministre des Transports  
Le ministre des Affaires municipales,  
des Régions et de l'Occupation du territoire  
Le député de Jonquière

Québec, le 13 novembre 2012

Monsieur Hector Provençal  
Préfet  
Municipalité régionale de comté  
des Etchemins  
1137, route 277  
Lac-Etchemin (Québec) G0R 1S0

Monsieur le Préfet,

Le 12 septembre 2012, la Municipalité régionale de comté des Etchemins a adopté le règlement numéro 107-12 en vue de modifier son schéma d'aménagement et de développement révisé.

Ce règlement vise à autoriser les habitations de type multifamiliales dans deux secteurs de l'affectation « Récréative » correspondant aux limites de la propriété du golf Le Grand Héron dans la municipalité de Saint-Benjamin. Il vise également à agrandir cette affectation ainsi qu'à revoir les limites du périmètre urbain de cette même municipalité. En outre, il vise à remplacer l'usage « condominium » autorisé dans l'affectation « Récréative » correspondant à la station de ski du Mont-Original par l'usage « multifamiliale ».

Ce règlement n'est pas conforme aux orientations gouvernementales en matière de gestion de l'urbanisation. Bien que la Municipalité régionale de comté circoncrive les secteurs où les habitations multifamiliales seront autorisées dans l'affectation « Récréative » de la municipalité de Saint-Benjamin et qu'elle fasse état des coûts acceptables de ce développement, elle ne démontre toujours pas de façon satisfaisante que l'ajout d'unités résidentielles multifamiliales dans cette affectation vise à répondre à un besoin pour les 10 à 15 prochaines années et qu'il ne nuira pas à la consolidation du périmètre urbain de la municipalité.

...2

Ministère des Transports  
29<sup>e</sup> étage  
700, boul. René-Lévesque Est  
Québec (Québec) G1R 5H1  
Téléphone : 418 643-6980  
Télécopieur : 418 643-2033  
ministre@mlq.gouv.qc.ca

Ministère des Affaires municipales,  
des Régions et de l'Occupation du  
territoire  
Aile Chauveau, 4<sup>e</sup> étage  
10, rue Pierre-Olivier-Chauveau  
Québec (Québec) G1R 4J3  
Téléphone : 418 691-2050  
Télécopieur : 418 643-1795  
ministre@mamrot.gouv.qc.ca

Circonscription  
Rez-de-chaussée  
2240, rue Montpetit  
Jonquière (Québec) G7X 6A3  
Téléphone : 418 547-0666  
Télécopieur : 418 547-1166

En effet, la Municipalité régionale de comté souligne uniquement qu'elle veut créer un besoin et attirer une clientèle particulière. De plus, elle mentionne que le projet correspond à une dynamique de développement de villégiature et non d'une dynamique de développement urbain et qu'en ce sens, ce projet ne nuit pas à la consolidation du périmètre urbain.


Or, le gouvernement considère que les habitations multifamiliales, telles que les condominiums, sont des usages de type urbain, et ce, même s'ils se rattachent à un équipement récréatif. De plus, bien que ce projet résidentiel constitue une offre différente de ce qui existe actuellement, le gouvernement s'attend à ce que toute ouverture de nouvelles possibilités de développement résidentiel à l'intérieur de la municipalité soit justifiée et réponde à une demande ou à un besoin réel afin de s'assurer de la consolidation des zones urbaines existantes.

Par ailleurs, le gouvernement est préoccupé par le fait que sur le territoire de la municipalité de Saint-Benjamin, la majorité du développement résidentiel des dernières années s'est effectué à l'extérieur du périmètre d'urbanisation, particulièrement dans un secteur où de nombreux espaces sont toujours vacants et où le prolongement des rues y est toujours possible à certaines conditions en vertu du schéma d'aménagement actuel. Ainsi, l'ouverture de nouveaux secteurs résidentiels à l'extérieur du périmètre d'urbanisation ne fera qu'accroître la dynamique d'urbanisation diffuse présente dans cette municipalité.

Par conséquent, si la Municipalité régionale de comté désire poursuivre sa démarche, elle devra, dans un règlement de remplacement, revoir la superficie où elle compte autoriser des habitations multifamiliales de façon à répondre à des besoins démontrés selon un horizon de 10 à 15 ans. À cette fin, elle devra considérer les espaces disponibles dans le périmètre d'urbanisation et privilégier le développement en continuité de ce dernier. De plus, elle devra adopter des mesures qui lui permettront d'encadrer et de restreindre davantage le développement qui a cours depuis les dernières années à l'extérieur du périmètre d'urbanisation.

Monsieur Simon Castonguay, de la Direction régionale de la Chaudière-Appalaches du ministère des Affaires municipales, des Régions et de l'Occupation du territoire, est disponible pour assister votre municipalité régionale de comté dans sa démarche, si elle en éprouve le besoin. Il peut être joint au 418 338-4624, poste 81205.

Veuillez agréer, Monsieur le Préfet, l'expression de mes sentiments les meilleurs.

  
SYLVAIN GAUDREULT



Gouvernement du Québec  
Le ministre des Affaires municipales, des Régions et de l'Occupation du territoire  
et ministre responsable des régions de la Chaudière-Appalaches  
et du Centre-du-Québec

Québec, le 4 juillet 2012

Monsieur Robert Lalonde  
Préfet  
Municipalité régionale de comté  
de Maskinongé  
651, boulevard Saint-Laurent Est  
Louiseville (Québec) J5V 1J1

Monsieur le Préfet,

Le 14 décembre 2011, la Municipalité régionale de comté de Maskinongé a adopté le règlement numéro 226-11 en vue de modifier son schéma d'aménagement et de développement révisé.

Ce règlement vise à modifier les séquences de développement prévues à l'intérieur des deux périmètres d'urbanisation de la municipalité de Saint-Paulin, principalement afin de répondre aux besoins en espaces résidentiels de cette dernière.

Ce règlement n'est pas conforme aux orientations gouvernementales en matière de gestion de l'urbanisation, notamment celles visant la consolidation des zones urbaines existantes et la rentabilisation des infrastructures existantes. En effet, les données présentées par la Municipalité régionale de comté ne permettent pas de démontrer que les modifications souhaitées sont nécessaires afin de répondre aux besoins de cette municipalité.

D'abord, la Municipalité régionale de comté utilise des données de 1991 à 1996 afin d'établir les besoins en espaces. À cet effet, je vous signale que le gouvernement préconise l'utilisation des tendances des 10 dernières années, afin d'établir un portrait plus précis des besoins à venir.

...2

Québec  
10, rue Pierre-Olivier-Chauveau  
Québec (Québec) G1R 4J3  
Téléphone : 418 691-2050  
Télécopieur : 418 643-1795  
Courriel : [ministre@mamrot.gouv.qc.ca](mailto:ministre@mamrot.gouv.qc.ca)  
[www.mamrot.gouv.qc.ca](http://www.mamrot.gouv.qc.ca)

Montréal  
800, rue du Square-Victoria  
C. P. 83, succ. Tour-de-la-Bourse  
Montréal (Québec) H4Z 1B7  
Téléphone : 514 873-2622  
Télécopieur : 514 873-2620

Bureau de la circonscription  
Edifice Place-309, bureau 200  
309, boulevard Frontenac Ouest  
Thetford Mines (Québec) G6G 6K2  
Téléphone : 418 332-3444  
Télécopieur : 418 332-3445




Ensuite, la Municipalité régionale de comté ne fait pas état des données relatives à chaque périmètre d'urbanisation, ce qui ne permet pas de démontrer les besoins précis pour chaque secteur.

Enfin, elle utilise une superficie nette par logement de 2000 mètres carrés afin de calculer les besoins en espaces. Or, cette superficie apparaît trop élevée étant donné la présence des réseaux d'aqueduc et d'égout dans ces secteurs, ce qui a pour effet de réduire la taille des lots.

Par conséquent, si la Municipalité régionale de comté souhaite poursuivre sa démarche elle devra, dans un règlement de remplacement, mieux justifier sa demande en fournissant les données nécessaires. À cette fin, je vous indique que pour chaque périmètre d'urbanisation, la Municipalité régionale de comté devra établir les besoins en espaces selon les tendances des 10 dernières années. De plus, devra faire état et tenir compte des terrains vacants déjà existants dans les périmètres d'urbanisation. Enfin, en vue de s'assurer de la rentabilisation des infrastructures d'aqueduc et d'égout existantes, elle devra calculer les besoins en espaces de cette municipalité en fonction de superficies moyennes de lots qui répondent aux caractéristiques de ces périmètres d'urbanisation.

Madame Sandra Baron, de la Direction régionale de la Mauricie du ministère des Affaires municipales, des Régions et de l'Occupation du territoire, est disponible pour assister votre municipalité régionale de comté dans sa démarche, si elle en éprouve le besoin. Elle peut être jointe au 819 371-6653, poste 80403.

Veuillez agréer, Monsieur le Préfet, l'expression de mes sentiments les meilleurs.



LAURENT LESSARD

Québec, le 18 septembre 2012

Monsieur Gaétan Morin  
Préfet  
Municipalité régionale de comté  
de Matawinie  
3184, 1<sup>re</sup> Avenue  
Rawdon (Québec) J0K 1S0

Monsieur le Préfet,

Le 11 juillet 2012, la Municipalité régionale de comté de Matawinie a adopté le règlement numéro 142-2012 en vue de modifier son schéma d'aménagement et de développement.

Ce règlement vise à agrandir de 0,68 hectare le périmètre d'urbanisation de la municipalité de Saint-Damien-de-Brandon et à retirer de la zone agricole un secteur de 15,8 hectares situé dans l'affectation « Patrimoniale » de la municipalité de Saint-Jean-de-Matha.

Ce règlement n'est pas conforme aux orientations gouvernementales en matière de gestion de l'urbanisation. En effet, le retrait d'une superficie de 15,8 hectares de la zone agricole et située à l'extérieur du périmètre urbain existant de la municipalité de Saint-Jean-de-Matha aurait pour effet d'ouvrir ce secteur au développement urbain (résidentiel, commercial, industriel), ce qui ne consolide pas les zones urbaines existantes en y dirigeant en priorité les fonctions urbaines.

De plus, la Municipalité régionale de comté ne fait pas la démonstration de la nécessité d'ouvrir un nouveau secteur au développement, par exemple en faisant état des besoins de cette municipalité et en considérant les espaces disponibles dans le périmètre urbain et dans l'affectation « Patrimoniale » de cette municipalité.

...2

Par conséquent, j'invite la Municipalité régionale de comté à prioriser le développement dans les zones urbaines existantes à l'intérieur des périmètres d'urbanisation avant d'envisager l'ouverture d'un nouveau secteur au développement.


Cependant, si la Municipalité régionale de comté désire poursuivre sa démarche, elle devra dans son règlement de remplacement :

- n'autoriser, comme usages à caractère urbain, que les résidences unifamiliales non desservies par les réseaux d'aqueduc et d'égout dans ce secteur;
- faire la démonstration que la modification est nécessaire afin de répondre aux besoins résidentiels réels de la municipalité de Saint-Jean-de-Matha en considérant les superficies disponibles de ce périmètre d'urbanisation et des autres secteurs de l'affectation « Patrimoniale » dans cette municipalité;
- démontrer que le secteur visé contribue à orienter le développement dans une partie de territoire pouvant accueillir le développement de façon économique et acceptable au plan environnemental.

Madame Chantal Fafard, de la Direction régionale de Lanaudière du ministère des Affaires municipales, des Régions et de l'Occupation du territoire, est disponible pour assister votre municipalité régionale de comté dans sa démarche, si elle en éprouve le besoin. Elle peut être jointe au 450 752-8080, poste 81405.

Veuillez agréer, Monsieur le Préfet, l'expression de mes sentiments les meilleurs.

Le sous-ministre,

A handwritten signature in black ink, appearing to read 'S. Boucher', with a long horizontal stroke extending to the right.

Sylvain Boucher

Québec, le 7 septembre 2012

Monsieur Jacques Demers  
Préfet  
Municipalité régionale de comté  
de Memphrémagog  
455, rue MacDonald, bureau 200  
Magog (Québec) J1X 1M2

Monsieur le Préfet,

Le 20 juin 2012, la Municipalité régionale de comté de Memphrémagog a adopté le règlement numéro 9-12 en vue de modifier son schéma d'aménagement et de développement révisé.

Ce règlement identifie 138 îlots déstructurés et prévoit des règles visant la construction résidentielle en zone agricole.

Ce règlement n'est pas conforme aux orientations gouvernementales en matière de gestion de l'urbanisation. En effet, certains îlots déstructurés sont situés en continuité avec des périmètres d'urbanisation (îlots 29, 42 et 67) et plusieurs ne correspondent pas à la définition véhiculée dans les orientations gouvernementales, principalement parce qu'ils contiennent des espaces vacants importants notamment à leur périphérie (îlots 3, 14, 18, 24A, 25, 28, 36A, 45, 47, 54, 66 et 119A). Cette situation ne permet pas d'assurer une saine gestion de l'urbanisation sur le territoire de la municipalité régionale de comté et cela pourrait nuire à la consolidation des zones urbaines existantes en plus de favoriser l'urbanisation diffuse.

Par conséquent, si la Municipalité régionale de comté souhaite poursuivre sa démarche, elle devra, dans un règlement de remplacement, évaluer et justifier les espaces disponibles à des fins résidentiels dans les îlots déstructurés contigus à des périmètres d'urbanisation, mentionnés précédemment en fonction des besoins des municipalités selon un horizon de développement de 10 à 15 ans.

...2

De plus, elle devra revoir la limite des autres îlots déstructurés susmentionnés de manière à ce qu'ils correspondent à la définition prescrite dans les orientations gouvernementales ou adopter des mesures afin de réduire les potentiels d'implantation résidentielle dans de tels îlots. À cette fin, la Municipalité régionale de comté pourrait par exemple autoriser les nouvelles résidences uniquement le long des rues existantes ou encore y interdire le morcellement des lots.

Par ailleurs, le règlement ne précise pas le type de résidence ni la densité résidentielle qui est autorisée dans les îlots déstructurés. Ainsi, tel que libellé, tous les types de logements résidentiels pourraient être autorisés dans les îlots, ce qui pourrait entraîner leur densification et nuire à la consolidation des zones urbaines existantes.


Par conséquent, la Municipalité régionale de comté devra revoir les usages résidentiels qu'elle autorise dans les îlots afin de ne permettre que des résidences unifamiliales isolées.

Enfin, le gouvernement constate que 7 îlots déstructurés (14, 23, 25, 61, 104, 107 et 109) incluent des exploitations agricoles et la Municipalité régionale de comté n'indique pas si ces activités seront autorisées une fois le règlement en vigueur. Je vous invite donc à préciser que les activités agricoles à l'intérieur des îlots seront permises.

Madame Judith Côté, de la Direction régionale de l'Estrie du ministère des Affaires municipales, des Régions et de l'Occupation du territoire, est disponible pour assister votre municipalité régionale de comté dans sa démarche, si elle en éprouve le besoin. Elle peut être jointe au 819 820-3244, poste 80506.

Veuillez agréer, Monsieur le Préfet, l'expression de mes sentiments les meilleurs.

Le sous-ministre,



Sylvain Boucher



Gouvernement du Québec  
Le ministre des Affaires municipales, des Régions et de l'Occupation du territoire  
et ministre responsable des régions de la Chaudière-Appalaches  
et du Centre-du-Québec

Québec, le 1<sup>er</sup> août 2012

Monsieur Michel Lagacé  
Préfet  
Municipalité régionale de comté  
de Rivière-du-Loup  
310, rue Saint-Pierre  
Rivière-du-Loup (Québec) G5R 3V3

Monsieur le Préfet,

Le 17 mai 2012, la Municipalité régionale de comté de Rivière-du-Loup a adopté le règlement numéro 181-11 en vue de modifier son schéma d'aménagement et de développement. Ce règlement fait suite au projet de règlement numéro 181-11 et à l'avis gouvernemental qui vous a été transmis le 28 mars 2012.

Ce règlement vise à agrandir de 28,4 hectares les limites du périmètre urbain de la ville de Rivière-du-Loup à même une partie de l'affectation « Agricole » et de « Aire urbaine sans infrastructure » à des fins commerciales et résidentielles.

Ce règlement n'est pas conforme aux orientations gouvernementales en matière de gestion de l'urbanisation. En effet, la Municipalité régionale de comté ne démontre pas la nécessité d'ouvrir au développement résidentiel et commercial l'espace d'environ 10 et 18 hectares souhaité dans le cadre de cette modification. En outre, les superficies disponibles aux fins de développement résidentiel et commercial permettent actuellement à la Ville de Rivière-du-Loup de répondre à ses besoins pour les 10 à 15 prochaines années.

...2

Québec  
10, rue Pierre-Olivier-Chauveau  
Québec (Québec) G1R 4J3  
Téléphone : 418 691-2050  
Télécopieur : 418 643-1795  
Courriel : [ministre@mamrot.gouv.qc.ca](mailto:ministre@mamrot.gouv.qc.ca)  
[www.mamrot.gouv.qc.ca](http://www.mamrot.gouv.qc.ca)


Montréal  
800, rue du Square-Victoria  
C. P. 83, succ. Tour-de-la-Bourse  
Montréal (Québec) H4Z 1B7  
Téléphone : 514 873-2622  
Télécopieur : 514 873-2620

Bureau de la circonscription  
Édifice Place-309, bureau 200  
309, boulevard Frontenac Ouest  
Thetford Mines (Québec) G6G 6K2  
Téléphone : 418 332-3444  
Télécopieur : 418 332-3445

Conséquemment, si la Municipalité régionale de comté désire poursuivre sa démarche en vue d'agrandir le périmètre urbain à des fins résidentielles, elle devra reconfigurer les limites du périmètre urbain en s'assurant d'en conserver la superficie actuelle, qui répond à ses besoins en espace pour les 10 à 15 prochaines années. Elle devra également justifier, l'agrandissement du périmètre urbain d'une superficie d'environ 18 hectares aux fins de développement commercial en faisant la démonstration qu'il est nécessaire pour répondre aux besoins de la ville de Rivière-du-Loup sur un horizon de 10 à 15 années.

Madame Kathleen Aubry, de la Direction régionale du Bas-Saint-Laurent du ministère des Affaires municipales, des Régions et de l'Occupation du territoire, est disponible pour assister votre municipalité régionale de comté dans sa démarche, si elle en éprouve le besoin. Elle peut être jointe au 418 727-3629, poste 80106.

Veuillez agréer, Monsieur le Préfet, l'expression de mes sentiments les meilleurs.

A handwritten signature in black ink, appearing to be 'LL', written over the text 'meilleurs'.

LAURENT LESSARD



Gouvernement du Québec  
Le ministre des Transports  
Le ministre des Affaires municipales,  
des Régions et de l'Occupation du territoire  
Le député de Jonquière

Québec, le 18 octobre 2012

Monsieur Michel Lagacé  
Préfet  
Municipalité régionale de comté  
de Rivière-du-Loup  
310, rue Saint-Pierre  
Rivière-du-Loup (Québec) G5R 3V3

Monsieur le Préfet,

Le 16 août 2012, la Municipalité régionale de comté de Rivière-du-Loup a adopté le règlement numéro 184-12 en vue de modifier son schéma d'aménagement et de développement. Ce règlement remplace le règlement numéro 181-11 et fait suite à l'avis gouvernemental qui vous a été transmis le 1<sup>er</sup> août 2012.

Ce règlement vise à agrandir de 40,4 hectares les limites du périmètre urbain de la Ville de Rivière-du-Loup à même une partie des affectations « Agricole » et « Aire urbaine sans infrastructure » à des fins commerciales et résidentielles.

En ce qui concerne l'agrandissement de 22 hectares du périmètre d'urbanisation à des fins commerciales, celui-ci respecte les orientations gouvernementales en matière d'aménagement, notamment celle visant la planification du développement commercial.

Toutefois, l'agrandissement du périmètre d'urbanisation à des fins résidentielles n'est pas conforme aux orientations gouvernementales en matière de gestion de l'urbanisation, notamment celle visant la consolidation des zones urbaines existantes.

...2

Ministère des Transports  
29<sup>e</sup> étage  
700, boul. René-Lévesque Est  
Québec (Québec) G1R 5H1  
Téléphone : 418 643-6980  
Télécopieur : 418 643-2033  
ministre@mtq.gouv.qc.ca

Ministère des Affaires municipales,  
des Régions et de l'Occupation du  
territoire  
Aile Chauveau, 4<sup>e</sup> étage  
10, rue Pierre-Olivier-Chauveau  
Québec (Québec) G1R 4J3  
Téléphone : 418 691-2050  
Télécopieur : 418 643-1795  
ministre@mamrot.gouv.qc.ca

Circonscription  
Rez-de-chaussée  
2240, rue Montpetit  
Jonquière (Québec) G7X 6A3  
Téléphone : 418 547-0666  
Télécopieur : 418 547-1166



En effet, en doublant les prévisions de ménages faites par l'Institut de la statistique du Québec pour l'horizon 2011-2031 afin de justifier l'ouverture d'un nouveau secteur au développement, la Municipalité régionale de comté surestime les besoins résidentiels pour la Ville de Rivière-du-Loup.

Conséquemment, si elle désire poursuivre sa démarche et ouvrir ce nouveau secteur au développement résidentiel, la Municipalité régionale de comté devra revoir la méthodologie utilisée de manière à démontrer que l'agrandissement souhaité est nécessaire afin de répondre aux besoins des 15 prochaines années. À cette fin, nous l'invitons à utiliser les données actualisées de l'Institut de la statistique du Québec ou utiliser d'autres types de données, tel le nombre de constructions recensées ou les tendances en matière d'émission de permis de construction. Si la démonstration est impossible, la Municipalité régionale de comté devra revoir sa demande d'agrandissement afin que celle-ci corresponde à ses besoins.


Par ailleurs, comme il lui était indiqué dans l'avis gouvernemental sur le règlement précédent, la Municipalité régionale de comté pourrait également, dans un règlement de remplacement, faire le choix de reconfigurer le périmètre d'urbanisation afin d'en conserver la superficie actuelle. À cette fin, elle devra retirer du périmètre urbain une superficie vacante équivalente à l'agrandissement souhaité, soit environ 18 hectares.

Madame Kathleen Aubry de la Direction régionale du Bas-Saint-Laurent du ministère des Affaires municipales, des Régions et de l'Occupation du territoire, est disponible pour assister votre municipalité régionale de comté dans sa démarche, si elle en éprouve le besoin. Elle peut être jointe au 418 727-3629, poste 80106.

Veuillez agréer, Monsieur le Préfet, l'expression de mes sentiments les meilleurs.

Le ministre,

SYLVAIN GAUDREAU





Gouvernement du Québec  
Le ministre des Affaires municipales, des Régions et de l'Occupation du territoire  
et ministre responsable des régions de la Chaudière-Appalaches  
et du Centre-du-Québec

Québec, le 7 juin 2012

Monsieur Serge Fortin  
Préfet  
Municipalité régionale de comté  
de Témiscouata  
5, rue de l'Hôtel-de-Ville, bureau 101  
Témiscouata-sur-le-Lac (Québec) G0L 1X0

Monsieur le Préfet,

Le 12 mars 2012, la Municipalité régionale de comté de Témiscouata a adopté le règlement numéro 02-10-04 en vue de modifier son schéma d'aménagement et de développement révisé.

Ce règlement vise à agrandir et à modifier le périmètre d'urbanisation de la municipalité de Témiscouata-sur-le-Lac (quartier Cabano) de manière notamment à insérer, à l'intérieur de la grande affectation « Urbaine » qui délimite le périmètre d'urbanisation de la municipalité, des sous-affectations « Industrielle », « Commerciale » et « Urbaine ».

Ce règlement n'est pas conforme aux orientations gouvernementales en matière de gestion de l'urbanisation dont celle visant la consolidation des zones urbaines existantes et celle visant à optimiser, par la planification des espaces industriels et commerciaux, les retombées des investissements publics et privés consentis.

...2

Québec  
10, rue Pierre-Olivier-Chauveau  
Québec (Québec) G1R 4J3  
Téléphone : 418 691-2050  
Télécopieur : 418 643-1795  
Courriel : [ministre@mamrnl.gouv.qc.ca](mailto:ministre@mamrnl.gouv.qc.ca)  
[www.mamrnl.gouv.qc.ca](http://www.mamrnl.gouv.qc.ca)

Montréal  
800, rue du Square-Victoria  
C. P. 83, succ. Tour-de-la-Bourse  
Montréal (Québec) H4Z 1B7  
Téléphone : 514 873-2622  
Télécopieur : 514 873-2620


Bureau de la circonscription  
Édifice Place-309, bureau 200  
309, boulevard Frontenac Ouest  
Thetford Mines (Québec) G6G 6K2  
Téléphone : 418 332-3444  
Télécopieur : 418 332-3445

En effet, votre municipalité régionale de comté ne démontre pas la nécessité d'ouvrir au développement commercial une superficie de 9,81 hectares située à l'ouest du périmètre d'urbanisation de la municipalité. Bien que les intentions de la municipalité régionale de comté soient de développer ce secteur avec des commerces et des services desservant les usagers de l'autoroute, celle-ci n'y encadre pas le développement en ce sens puisqu'elle autorise tout type de commerces et services dans ce secteur, et ce, sans faire état des superficies disponibles au développement commercial dans l'ensemble du périmètre d'urbanisation. De plus, elle ne démontre pas les besoins qui sous-tendent l'agrandissement de l'affectation « Urbaine » pour des usages résidentiels. Enfin, le règlement identifie un espace mis en réserve à des fins industrielles, cependant celui-ci excède les besoins estimés pour cette municipalité.

Par conséquent, si votre municipalité régionale de comté désire poursuivre sa démarche elle devra, dans un règlement de remplacement, évaluer pour les 10 à 15 prochaines années les besoins en espace commercial qui justifient l'ouverture du secteur ouest de la municipalité au développement. Si la Municipalité régionale de comté désire plutôt identifier ce secteur comme un secteur de développement axé uniquement sur les commerces et services reliés aux besoins des usagers de la route, elle devra y prévoir des usages spécifiques dédiés à cette clientèle de façon à éviter que différents types d'usage commerciaux s'implantent à cet endroit et nuisent à la consolidation des fonctions commerciales présentes à l'intérieur du périmètre d'urbanisation actuel. Aussi, elle devra évaluer pour les 10 à 15 prochaines années les besoins en espace résidentiel qui justifient l'agrandissement du secteur de parc de maisons mobiles dans le secteur de la rue Rosaire-Dubé. Elle devra aussi revoir, au besoin, son périmètre d'urbanisation et ses sous-affectations en conséquence. Enfin, elle devra retirer l'espace mis en réserve pour les activités industrielles puisque celui-ci dépasse les besoins évalués pour la municipalité.

Madame Kathleen Aubry, de la Direction régionale du Bas-Saint-Laurent du ministère des Affaires municipales, des Régions et de l'Occupation du territoire, est disponible pour assister votre municipalité régionale de comté dans sa démarche, si elle en éprouve le besoin. Elle peut être jointe au 418 727-3629.

Veuillez agréer, Monsieur le Préfet, l'expression de mes sentiments les meilleurs.



LAURENT LESSARD



Gouvernement du Québec  
Le ministre des Affaires municipales, des Régions et de l'Occupation du territoire  
et ministre responsable des régions de la Chaudière-Appalaches  
et du Centre-du-Québec

Québec, le 14 juin 2012

Monsieur Yves Lévesque  
Maire  
Ville de Trois-Rivières  
1325, place de l'Hôtel-de-Ville  
Trois-Rivières (Québec) G9A 5H3

Monsieur le Maire,

Le 16 avril 2012, la Ville de Trois-Rivières a adopté les règlements numéros 2012, chapitre 71, et 2012, chapitre 72, en vue de modifier son schéma d'aménagement et de développement. Ces règlements visent à autoriser deux dérogations en zone inondable sur le territoire de la ville de Trois-Rivières.

J'ai le plaisir de vous aviser que le règlement numéro 2012, chapitre 71, respecte les orientations du gouvernement en matière d'aménagement. Par conséquent, en vertu de la Loi sur l'aménagement et l'urbanisme, il entrera en vigueur le jour où le présent avis vous sera signifié.

Toutefois, le règlement numéro 2012, chapitre 72, n'est pas conforme aux orientations gouvernementales visant la sécurité publique ainsi que la protection de l'environnement par une meilleure harmonisation des usages. En effet, une partie de la résidence existante et l'agrandissement concerné par la dérogation prévue à ce règlement se situent sur la rive, à moins de 10 mètres de la ligne de récurrence d'inondation de 2 ans.

Or, la Politique de protection des rives, du littoral et des plaines inondables précise que la réalisation de toutes constructions, ouvrages ou travaux admissibles à une dérogation en zone inondable ne doit pas être incompatible avec les mesures de protection applicables pour les rives et le littoral. Considérant ce qui précède, le gouvernement estime que les travaux visés par le présent règlement ne sont pas admissibles à une dérogation en vertu de la Politique de protection des rives, du littoral et des plaines inondables.

...2

Québec  
10, rue Pierre-Olivier-Chauveau  
Québec (Québec) G1R 4J3  
Téléphone : 418 691-2050  
Télécopieur : 418 643-1795  
Courriel : [ministre@mamrnl.gouv.qc.ca](mailto:ministre@mamrnl.gouv.qc.ca)  
[www.mamrnl.gouv.qc.ca](http://www.mamrnl.gouv.qc.ca)


Montréal  
800, rue du Square-Victoria  
C. P. 83, succ. Tour-de-la-Bourse  
Montréal (Québec) H4Z 1B7  
Téléphone : 514 873-2622  
Télécopieur : 514 573-2620

Bureau de la circonscription  
Édifice Place 309, bureau 200  
309, boulevard Frontenac Ouest  
Thetford Mines (Québec) G6G 6K2  
Téléphone : 418 332-3444  
Télécopieur : 418 332-3445

Par conséquent, si la Ville souhaite poursuivre sa démarche et prévoir une dérogation pour l'agrandissement de la résidence visée par le règlement numéro 2012, chapitre 72, elle devra l'autoriser ailleurs sur le terrain et être situé à l'extérieur de la rive.

Madame Sandra Baron, de la Direction régionale de la Mauricie du ministère des Affaires municipales, des Régions et de l'Occupation du territoire, est disponible pour assister votre municipalité régionale de comté dans sa démarche, si elle en éprouve le besoin. Elle peut être jointe au 819 371-6653, poste 80403.

Veillez agréer, Monsieur le Maire, l'expression de mes sentiments les meilleurs.

A handwritten signature in black ink, appearing to read 'LAURENT LESSARD', written over the printed name.

LAURENT LESSARD

**Étude des crédits 2013-2014**  
**Demande de renseignements particuliers**

1

Demande # 28

Pour 2012-2013, la liste des règlements de contrôle intérimaire envoyés par des MRC, la CMM ou la CMQ pour approbation par le ministère. Indiquer le nombre de règlements approuvés à la suite du premier envoi et le nombre de règlements qui n'ont pas été approuvés à la suite du premier envoi. Pour chaque projet non approuvé au premier envoi, indiquer les motifs du refus d'approuver et le délai entre ce refus et l'approbation d'une version subséquente du projet.

Règlement de contrôle intérimaire (RCI)									
	Nombre	MRC concernées	No RCI	Date signification	Date avis gouv.	Motifs du refus	Remplacement règlement	Date signification	Date avis gouv.
<b>Signifiés</b>	<b>14</b>								
<b>Conformes</b>	1	Abitibi	123	2012-06-21	2012-08-15	<b>N/A</b>			
	1	Brome-Missisquoi	04-0912	2012-09-27	2012-11-21				
	1	Les Laurentides	269-2012	2012-05-29	2012-07-12				
	1	Manicouagan	2012-07	2012-06-26	2012-08-01				
	1	Pontiac	184-2012	2012-04-23	2012-06-14				
	1	Rivière-du-Loup	183-12	2012-07-05	2012-08-31				
	1	Témiscouata	02-11-01	2012-10-05	2012-11-29				
<b>Non conformes (annexe 1)</b>	1	Brome-Missisquoi	03-0412	2012-04-23	2012-06-22	Non conformes aux orientations gouvernementales - Voir les avis gouvernementaux annexés			
	1	L'Assomption	148	2012-04-16	2012-06-07		152 Conforme	2012-08-28	2012-10-23
	1	Les Basques	196	2012-07-31	2012-09-25				
	1	Les Moulins	129	2012-05-28	2012-07-20		129R	2012-11-05	
<b>En traitement (en date du 1er décembre 2012)</b>	1	Gatineau	511-7-2012	2012-10-19	<b>N/A</b>	<b>N/A</b>			
	1	La Côte-de-Beaupré	180	2012-10-12					
	1	L'Islet	03-2012	2012-10-22					

**Étude des crédits 2013-2014**  
**Demande de renseignements particuliers**

2

Demande # 28

Pour 2012-2013, la liste des règlements de contrôle intérimaire envoyés par des MRC, la CMM ou la CMQ pour approbation par le ministère. Indiquer le nombre de règlements approuvés à la suite du premier envoi et le nombre de règlements qui n'ont pas été approuvés à la suite du premier envoi. Pour chaque projet non approuvé au premier envoi, indiquer les motifs du refus d'approuver et le délai entre ce refus et l'approbation d'une version subséquente du projet.

Modifications de règlement de contrôle intérimaire									
	Nombre	MRC concernées	No RCI	Date signification	Date avis gouv.	Motifs du refus	Remplacement règlement	Date signification	Date avis gouv.
<b>Signifiés</b>	<b>36</b>								
<b>Conformes</b>	1	Bellechasse	218-12	2012-04-02	2012-05-22				
	1	Charlevoix	136-12	2012-04-30	2012-06-13				
	1	Comm. métrop. de Québec	2012-59	2012-04-25	2012-05-22				
	2	Drummond	MRC-691	2012-08-20	2012-10-10				
			MRC-689-1	2012-05-11	2012-06-27				
	1	Kamouraska	171	2012-06-27	2012-08-15				
	1	La Haute-Côte-Nord	120-2012	2012-04-26	2012-06-13				
	1	La Haute-Yamaska	2012-257	2012-07-17	2012-09-14				
	1	Le Granit	2012-06	2012-09-12	2012-11-09				
	1	L'Érable	322	2012-08-27	2012-10-23				
	2	Les Moulins	121-1	2012-05-30	2012-07-12				
			121-2	2012-09-21	2012-11-15				
	1	Lévis	RV-2012-11-74	2012-06-18	2012-07-31				
	1	Matawinie	110-2007-2	2012-04-23	2012-06-13				
	1	Québec	R.A.V.Q. 746	2012-05-24	2012-07-12				
	1	Rimouski-Neigette	5-12	2012-09-25	2012-11-21				
	1	Rivière-du-Loup	185-12	2012-09-28	2012-11-21				
	1	Robert-Cliche	153-12	2012-09-24	2012-11-21				
	3	Sherbrooke	864	2012-06-26	2012-08-20				
			98-7	2012-06-26	2012-08-20				
			395-1	2012-09-12	2012-11-06				
	1	Témiscouata	02-07-04	2012-05-30	2012-07-04				

**Étude des crédits 2013-2014**  
**Demande de renseignements particuliers**

3

Demande # 28

Pour 2012-2013, la liste des règlements de contrôle intérimaire envoyés par des MRC, la CMM ou la CMQ pour approbation par le ministère. Indiquer le nombre de règlements approuvés à la suite du premier envoi et le nombre de règlements qui n'ont pas été approuvés à la suite du premier envoi. Pour chaque projet non approuvé au premier envoi, indiquer les motifs du refus d'approuver et le délai entre ce refus et l'approbation d'une version subséquente du projet.

Modifications de règlement de contrôle intérimaire									
	Nombre	MRC concernées	No RCI	Date signification	Date avis gouv.	Motifs du refus	Remplacement règlement	Date signification	Date avis gouv.
Non-conformes (annexe 2)	1	Le Haut-Saint-Laurent	258-2012	2012-06-21	2012-08-15	Non conformes aux orientations gouvernementales - Voir les avis gouvernementaux annexés			
	1	Lotbinière	224-2011	2012-07-03	2012-08-31		3 modifications	2012-10-22	
	1	Matawinie	109-2007-5	2012-04-23	2012-06-14				
	1	Nicolet-Yamaska	2012-02	2012-04-23	2012-06-14				
	1	Sept-Rivières	03-2012	2012-07-27	2012-09-18				
En traitement (en date du 1er décembre 2012)	1	Deux-Montagnes	RCI-2005-01-11	2012-11-13	N/A	N/A			
	1	Le Haut-Saint-François	364-12	2012-10-19					
	1	Lévis	RV-2012-11-95	2012-10-09					
	3	Lotbinière	236-2012	2012-10-22					
			237-2012	2012-10-22					
			238-2012	2012-10-22					
	1	Montmagny	2012-76	2012-11-29					
	2	Québec	R.A.V.Q. 772	2012-10-03					
			R.A.V.Q. 742	2012-11-07					
Règlements de contrôle intérimaire de remplacement									
	Nombre	MRC concernées	No. RCI	Date signification	Date avis gouv.	Motifs du refus	Règlement de remplacement	Date de réception du règlement de remplacement	Entrée en vigueur
Signifiés	3								
Conformes	1	Le Haut-Richelieu	478	2012-05-16	2012-07-16	N/A			
	1	Les Moulins	129R	2012-11-05					
	1	L'Assomption	152	2012-08-28	2012-10-23				
En traitement	1	Les Moulins	129R	2012-11-05		N/A			





Gouvernement du Québec  
Le ministre des Affaires municipales, des Régions et de l'Occupation du territoire  
et ministre responsable des régions de la Chaudière-Appalaches  
et du Centre-du-Québec

Québec, le 22 juin 2012

Monsieur Arthur Fauteux  
Préfet  
Municipalité régionale de comté  
de Brome-Missisquoi  
749, rue Principale  
Cowansville (Québec) J2K 1J8

Monsieur le Préfet,

Le 17 avril 2012, la Municipalité régionale de comté de Brome-Missisquoi a adopté le règlement de contrôle intérimaire numéro 03-0412.

Ce règlement identifie 207 îlots déstructurés en zone agricole afin d'y autoriser la construction résidentielle et l'implantation de commerces pour certains d'entre eux. De plus, il spécifie les types de constructions résidentielles autorisées en zone agricole et certaines dispositions visant leur encadrement.

Ce règlement n'est pas conforme aux orientations gouvernementales en matière de gestion de l'urbanisation et de protection du territoire et des activités agricoles. En effet, certains îlots déstructurés sont situés en continuité avec des périmètres d'urbanisation (îlots BCT-01-B, BRO-03, COW-02, COW-05, FAR-12, FAR-16, FRE-04, LBR-06 et LBR-26) et plusieurs ne correspondent pas à la définition d'un îlot telle que prévue dans les orientations gouvernementales, principalement parce qu'ils contiennent des espaces vacants importants à leur périphérie (îlots ABR-01, BOL-03, BRG-06, BRG-09-A, BRM-01, COW-06, COW-07, FRE-05-C, FRE-12, LBR-09, LBR-20, SBE-06, SBE-08-A, SIG-02-A, SUT-13, SUT-18-A, DUN-07, DUN-09 et LBR-14).

Cette situation ne permet pas d'assurer une saine gestion de l'urbanisation sur le territoire de votre municipalité régionale de comté et cela pourrait nuire à la consolidation des noyaux urbains existants et inciter l'urbanisation diffuse sur le territoire.

...2

Québec  
10, rue Pierre-Olivier-Chauveau  
Québec (Québec) G1R 4J3  
Téléphone : 418 691-2050  
Télécopieur : 418 643-1795  
Courriel : [ministre@mamrot.gouv.qc.ca](mailto:ministre@mamrot.gouv.qc.ca)  
[www.mamrot.gouv.qc.ca](http://www.mamrot.gouv.qc.ca)

Montréal  
800, rue du Square-Victoria  
C. P. 83, succ. Tour-de-la-Bourse  
Montréal (Québec) H4Z 1B7  
Téléphone : 514 873-2622  
Télécopieur : 514 873-2620

Bureau de la circonscription  
Édifice Place-309, bureau 200  
309, boulevard Frontenac Ouest  
Thetford Mines (Québec) G6G 6K2  
Téléphone : 418 332-3444  
Télécopieur : 418 332-3445

Par ailleurs, le ministère de l'Agriculture, des Pêcheries et de l'Alimentation constate que certains îlots déstructurés, soit les îlots LBR-18, LBR-24, SAR-02, SAD-06, SBE-02, FAR-17, FAR-18, SPV-03, SUT-02A, SUT-11 et SUT-17, comprennent des superficies cultivées où des activités agricoles existantes surtout à leur périphérie. Ce type de délimitation ne respecte pas les attentes gouvernementales qui préconisent plutôt l'intégration de lots enclavés et irrécupérables pour l'agriculture à l'intérieur des îlots déstructurés.

De plus, le règlement autorise des usages commerciaux dans 29 îlots déstructurés identifiés. Toutefois, aucune définition ou précision n'est donnée quant aux types d'usages autorisés. Ainsi, tel que libellé, le règlement permettrait l'implantation de tout type d'usages commerciaux dans ces îlots, ce qui ne respecte pas les orientations gouvernementales visant la consolidation des zones urbaines et la planification des activités commerciales.

Par conséquent, je ne peux pas permettre l'entrée en vigueur du règlement de contrôle intérimaire numéro 03-0412. Toutefois, si la Municipalité régionale de comté souhaite poursuivre sa démarche, elle devra, dans un règlement de remplacement, revoir la délimitation des îlots déstructurés inadéquats de manière à ce qu'ils correspondent à la définition prescrite par les orientations gouvernementales. De plus, puisque les îlots adjacents aux périmètres d'urbanisation et mentionnés précédemment semblent offrir plusieurs espaces disponibles à des fins résidentielles, ils devront être évalués et justifiés en fonction d'un horizon de développement de 10 à 15 ans comme une extension aux périmètres d'urbanisation des municipalités concernées. Enfin, la Municipalité régionale de comté devra définir plus précisément les usages commerciaux permis dans ces nouveaux îlots déstructurés. À cet effet, le gouvernement s'attend à ce que seuls des commerces de proximité ainsi que des commerces de même nature que ceux qui y sont déjà implantés soient autorisés.

Enfin, le gouvernement est préoccupé par le fait que le règlement numéro 03-0412 rende les résidences permises dans les îlots déstructurés « transparentes » quant aux calculs des distances séparatrices pour l'agrandissement des établissements de production existants. À long terme, cette situation pourrait nuire à la coexistence harmonieuse des utilisations agricoles et non agricoles en zone agricole. Aussi, je vous invite à revoir la nécessité de conserver un tel type de disposition dans un règlement de remplacement.

Madame Claudine Beaudoin, de la Direction régionale de la Montérégie du ministère des Affaires municipales, des Régions et de l'Occupation du territoire, est disponible pour assister votre municipalité régionale de comté dans sa démarche, si elle en éprouve le besoin. Elle peut être jointe au 450 928-5670, poste 81605.

Veuillez agréer, Monsieur le Préfet, l'expression de mes sentiments les meilleurs.



LAURENT LESSARD



Gouvernement du Québec  
Le ministre des Affaires municipales, des Régions et de l'Occupation du territoire  
et ministre responsable des régions de la Chaudière-Appalaches  
et du Centre-du-Québec

Québec, le 7 juin 2012

Madame Chantal Deschamps  
Préfète  
Municipalité régionale de comté  
de L'Assomption  
300A, rue Dorval  
L'Assomption (Québec) J5W 3A1

Madame la Préfète,

Le 28 mars 2012, la Municipalité régionale de comté de L'Assomption a adopté le règlement de contrôle intermédiaire numéro 148. Ce règlement vise à identifier 39 îlots déstructurés et à régir la construction résidentielle à l'intérieur de la zone agricole permanente.

Ce règlement n'est pas conforme aux orientations gouvernementales en matière de gestion de l'urbanisation. En effet, les mesures de densification prévues à l'égard de l'îlot déstructuré numéro 39, situé sur le territoire de la paroisse de Saint-Sulpice, ne permettent pas de privilégier la consolidation des zones urbaines existantes et de prioriser la revitalisation des centres-villes et des secteurs anciens.

Si la Municipalité régionale de comté désire poursuivre dans sa démarche, elle devra, dans un règlement de remplacement, retirer les mesures de densification prévues à l'égard de l'îlot déstructuré numéro 39, situé sur le territoire de la paroisse de Saint-Sulpice, et n'y autoriser que les usages prévus pour l'ensemble des îlots déstructurés desservis par les réseaux d'égout et d'aqueduc, soit les résidences unifamiliales isolées et jumelées ainsi que les habitations bifamiliales.

...2


Québec  
10, rue Pierre-Olivier-Chauveau  
Québec (Québec) G1R 4J3  
Téléphone : 418 691-2050  
Télécopieur : 418 643-1795  
Courriel : [ministre@maimio1.gouv.qc.ca](mailto:ministre@maimio1.gouv.qc.ca)  
[www.maimio1.gouv.qc.ca](http://www.maimio1.gouv.qc.ca)

Montréal  
800, rue du Square-Victoria  
C. P. 83, succ. Tour-de-la-Bourse  
Montréal (Québec) H4Z 1B7  
Téléphone : 514 873-2622  
Télécopieur : 514 873-2620

Bureau de la circonscription  
Édifice Place-309, bureau 200  
309, boulevard Frontenac Ouest  
Thetford Mines (Québec) G6G 6K2  
Téléphone : 418 332-3444  
Télécopieur : 418 332 3445

Monsieur Stéphane Bégin, de la Direction métropolitaine de l'aménagement et des affaires municipales du ministère des Affaires municipales, des Régions et de l'Occupation du territoire, est disponible pour assister votre municipalité régionale de comté dans sa démarche, si elle en éprouve le besoin. Il peut être joint au 514 873-6403, poste 6194.

Veillez agréer, Madame la Préfète, l'expression de mes sentiments les meilleurs.

A handwritten signature in black ink, appearing to read 'Laurent Lessard', written over a large, stylized circular flourish.

LAURENT LESSARD



Gouvernement du Québec  
Le député de Jonquière  
Le ministre des Transports  
Le ministre des Affaires municipales,  
des Régions et de l'Occupation du territoire

Québec, le 25 septembre 2012

Monsieur Bertin Denis  
Préfet  
Municipalité régionale de comté  
des Basques  
400-2, rue Jean-Rioux  
Trois-Pistoles (Québec) G0L 4K0

Monsieur le Préfet,

Le 27 juin 2012, la Municipalité régionale de comté des Basques a adopté le règlement de contrôle intérimaire numéro 196. Ce règlement vise à identifier les territoires d'intérêt esthétique afin d'y régir l'implantation de carrières et de sablières ainsi que le déboisement.

Ce règlement n'est pas conforme aux orientations gouvernementales en matière de protection du territoire et des activités agricoles. En effet, le ministère de l'Agriculture, des Pêcheries et de l'Alimentation considère que la disposition visant à interdire l'abaissement de butte pour des champs en cultures depuis moins de dix ans, pourrait entraîner des contraintes importantes pour le développement et le maintien des activités agricoles sur le territoire de la municipalité régionale de comté, ce qui n'assure pas la pérennité d'une base territoriale pour la pratique de l'agriculture. Ce ministère mentionne qu'en vertu de cette disposition les agriculteurs ne pourraient plus effectuer certains travaux d'amélioration du sol sur les champs en culture de moins de dix ans. De plus, cela limiterait fortement les possibilités de développement des terres agricoles en friche.

En conséquence, je ne peux permettre l'entrée en vigueur du règlement de contrôle intérimaire numéro 196. Si la Municipalité régionale de comté souhaite poursuivre sa démarche, elle devra dans un règlement de remplacement, retirer le libellé stipulant que « l'abaissement de butte s'applique sur un champ agricole qui est en culture depuis plus de dix années consécutives ».

...2

700, boul. René-Lévesque Est,  
29<sup>e</sup> étage  
Québec (Québec) G1R 5H1  
Téléphone : 418 643-6980  
Télécopieur : 418 643-2033  
ministre@mtq.gouv.qc.ca

Aile Chauveau, 4<sup>e</sup> étage  
10, rue Pierre-Olivier-Chauveau  
Québec (Québec) G1R 4J3  
Téléphone : 418 691-2050  
Télécopieur : 418 643-1795  
ministre@mamrot.gouv.qc.ca

Madame Kathleen Aubry, de la Direction régionale du Bas-Saint-Laurent du ministère des Affaires municipales, des Régions et de l'Occupation du territoire, est disponible pour assister votre municipalité régionale de comté dans sa démarche, si elle en éprouve le besoin. Elle peut être jointe au 418 727-3032, poste 80106.

Veuillez agréer, Monsieur le Préfet, l'expression de mes sentiments les meilleurs.

Le ministre,

  
Sylvain Gaudreault

Québec, le 20 juillet 2012

Monsieur Jean-Marc Robitaille  
Préfet  
Municipalité régionale de comté des Moulins  
710, boul. des Seigneurs, 2<sup>e</sup> étage  
C.P. 204  
Terrebonne (Québec) J6W 1T6

Monsieur le Préfet,

Le 8 mai 2012, la Municipalité régionale de comté des Moulins a adopté le règlement de contrôle intérimaire numéro 129. Celui-ci vise à identifier les îlots déstructurés reconnus par la Commission de protection du territoire et des activités agricoles en vertu de l'article 59 de la Loi sur la protection du territoire et des activités agricoles. Il a également pour but d'encadrer l'implantation de nouvelles résidences en zone agricole à l'extérieur de ces îlots.

Ce règlement n'est pas conforme aux orientations gouvernementales en matière de gestion de l'urbanisation, de protection du territoire et des activités agricoles ainsi qu'à l'objectif de garantir à long terme la salubrité du milieu au regard de la disposition des eaux usées et d'un approvisionnement en eau potable de qualité, puisqu'il ne précise pas le type d'usage résidentiel autorisé à l'intérieur des îlots déstructurés identifiés.

De plus, la délimitation de l'îlot déstructuré numéro H-3, situé sur le territoire de la ville de Terrebonne, ne correspond pas à la définition retenue aux orientations gouvernementales de ce type de milieu, soit d'entités ponctuelles de superficie restreinte à l'intérieur desquelles subsistent de rares lots vacants irrécupérables pour l'agriculture.

...2

En conséquence, le Ministère ne peut permettre l'entrée en vigueur du règlement numéro 129. Si la Municipalité régionale de comté désire poursuivre dans sa démarche, elle devra préciser, dans un règlement de remplacement, le type d'usage résidentiel permis dans les îlots déstructurés identifiés en fonction notamment, des caractéristiques des milieux tout en considérant que le gouvernement préconise que seules les résidences unifamiliales isolées y soient autorisées.

De plus, la délimitation de l'îlot déstructuré numéro H-3 devra être revue en y retirant le lot numéro 2 124 269. Finalement, afin de s'assurer de la cohabitation harmonieuse des usages en zone agricole, la Municipalité régionale de comté devra démontrer que l'article 3.2.3 de son règlement n'aura pas d'impact sur le respect des paramètres gouvernementaux de distances séparatrices relatives à la gestion des odeurs.

Monsieur Stéphane Bégin, de la Direction métropolitaine de l'aménagement et des affaires municipales, du ministère des Affaires municipales, des Régions et de l'Occupation du territoire, est disponible pour assister votre Municipalité régionale de comté dans sa démarche, si elle en éprouve le besoin. Il peut être joint au 514 873-6403, poste 6194.

Veuillez agréer, Monsieur le Préfet, l'expression de mes sentiments les meilleurs.

Le sous-ministre,



Sylvain Boucher



Ministère  
des Affaires municipales,  
des Régions  
et de l'Occupation  
du territoire



Le sous-ministre

Québec, le 15 août 2012

Monsieur Alain Castagner  
Préfet  
Municipalité régionale de comté  
du Haut-Saint-Laurent  
10, rue King, suite 400  
Huntingdon (Québec) J0S 1H0

Monsieur le Préfet,

Le 12 mars 2012, la Municipalité régionale de comté du Haut-Saint-Laurent a adopté le règlement numéro 258-2012 dans le but de modifier son règlement de contrôle intérimaire. Ce règlement vise à revoir l'encadrement de l'implantation d'éoliennes sur le territoire de la municipalité régionale de comté.

Ce règlement n'est pas conforme aux orientations gouvernementales en matière du développement durable de l'énergie éolienne. En effet, la Municipalité régionale de comté n'a pas fait la démonstration que la modulation des distances séparatrices entre une éolienne et une habitation en fonction de la puissance de l'éolienne, la réduction de la distance d'empiètement sur des terres en culture et l'ajout des bandes de protection autour de deux parcs régionaux sont basées sur des considérations objectives spécifiques à son territoire, tel que le prévoit les orientations en cette matière.

En conséquence, je ne peux permettre l'entrée en vigueur du règlement numéro 258-2012. Si votre municipalité régionale de comté entend poursuivre sa démarche, elle devra présenter les justifications nécessaires afin d'appuyer les mesures préconisées en tenant compte des particularités de son territoire.

Par ailleurs, le ministère des Ressources naturelles et de la Faune invite la Municipalité régionale de comté du Haut-Saint-Laurent à le consulter lors de l'élaboration de son règlement de remplacement afin de la guider dans sa démarche.

...2

Québec  
10, rue Pierre-Olivier-Chauveau  
Québec (Québec) G1R 4J3  
Téléphone : 418 691-2040  
Télécopieur : 418 644-9863  
[www.mamioL.gouv.qc.ca](http://www.mamioL.gouv.qc.ca)

Montréal  
800, rue du Square-Victoria  
C. P. 83, succ. Tour-de-la-Bourse  
Montréal (Québec) H4Z 1B7  
Téléphone : 514 873-3860  
Télécopieur : 514 873-2620

Monsieur Daniel-Joseph Chapdelaine, de la Direction régionale de la Montérégie du ministère des Affaires municipales, des Régions et de l'Occupation du territoire, est disponible pour assister votre municipalité régionale de comté dans sa démarche, si elle en éprouve le besoin. Il peut être joint au 450 928-5670, poste 81607.

Veuillez agréer, Monsieur le Préfet, l'expression de mes sentiments les meilleurs.

Le sous-ministre,

A handwritten signature in black ink, appearing to be 'S. Boucher', with a stylized flourish at the end.

Sylvain Boucher

Québec, le 31 août 2012

Monsieur Maurice Sénécal  
Préfet  
Municipalité régionale de comté  
de Lotbinière  
6375, rue Garneau  
Sainte-Croix (Québec) G0S 2H0

Monsieur le Préfet,

Le 11 avril 2012, la Municipalité régionale de comté de Lotbinière a adopté le règlement numéro 224-2011 dans le but de modifier son règlement de contrôle intérimaire numéro 210-2009.

Ce règlement vise, à la suite de la deuxième demande à portée collective, à ajouter 16 nouveaux îlots déstructurés ainsi qu'à modifier les limites de deux autres îlots existants sur le territoire de la municipalité régionale de comté et à autoriser le morcellement des lots et des propriétés foncières à l'intérieur de ces îlots, et ce, afin d'y permettre le développement résidentiel.

À la lumière de notre analyse, je vous informe que ce règlement n'est pas conforme aux orientations gouvernementales en matière de gestion de l'urbanisation.

En effet, votre municipalité régionale de comté ne démontre pas la nécessité d'ouvrir de nouveaux secteurs de la zone agricole au développement résidentiel d'autant plus qu'un bilan partiel de la construction résidentielle en zone agricole réalisé en 2010-2011 démontre qu'il existe, encore à ce jour, un nombre important d'espaces vacants à la suite de la première demande à portée collective qui avait permis de libérer plus de 1 000 emplacements potentiels en dehors des périmètres d'urbanisation. De plus, votre municipalité régionale de comté avait déjà exprimé ses préoccupations, dans le règlement numéro 225-2011 adopté le 23 novembre 2011, quant au nombre de nouveaux résidents s'établissant en dehors de certains périmètres d'urbanisation et elle souhaitait reverser cette tendance.

...2

Par ailleurs, cinq îlots déstructurés ne correspondent pas à la définition d'un îlot présentée dans les orientations gouvernementales parce qu'ils contiennent beaucoup d'espaces vacants et peu d'espaces construits ou encore parce que les espaces vacants se situent aux extrémités de certains d'entre eux. Cette situation ne permet pas d'assurer une saine gestion de l'urbanisation et cela pourrait nuire à la consolidation des noyaux urbains existants et encourager l'urbanisation diffuse sur le territoire. Les îlots les plus problématiques sont les suivants : 33007-06-A, 33007-06-B, 33065-03-A, 33025-08 et 33090-12-B.

Par conséquent, si votre municipalité régionale de comté désire poursuivre sa démarche, elle devra, dans un règlement de remplacement, démontrer quels sont les besoins réels qui justifient l'ouverture de nouveaux espaces résidentiels en zone agricole. De plus, elle devra revoir les limites des îlots déstructurés inadéquats de manière à ce qu'ils correspondent à la définition prescrite par les orientations gouvernementales, particulièrement en retirant les espaces vacants se trouvant à leur périphérie.

Monsieur Simon Castonguay, de la Direction régionale de la Chaudière-Appalaches du ministère des Affaires municipales, des Régions et de l'Occupation du territoire, est disponible pour assister votre municipalité régionale de comté dans sa démarche, si elle en éprouve le besoin. Il peut être joint au 418 338-4624, poste 81205.

Veillez agréer, Monsieur le Préfet, l'expression de mes sentiments les meilleurs.

Le sous-ministre,



Sylvain Boucher



Gouvernement du Québec  
Le ministre des Affaires municipales, des Régions et de l'Occupation du territoire  
et ministre responsable des régions de la Chaudière-Appalaches  
et du Centre-du-Québec

Québec, le 14 juin 2012

Monsieur Gaétan Morin  
Préfet  
Municipalité régionale de comté  
de Matawinie  
3184, 1<sup>re</sup> Avenue  
Rawdon (Québec) J0K 1S0

Monsieur le Préfet,

Le 11 avril 2012, la Municipalité régionale de comté de Matawinie a adopté le règlement numéro 109-2007-5 dans le but de modifier son règlement de contrôle intérimaire numéro 109-2007. Ce règlement vise notamment à retirer les affectations « Agricole » et « Agrotouristique » et les différentes zones couvrant le territoire agricole de même que les usages qui y sont autorisés. De plus, il abroge certaines dispositions relatives au contingentement de la production porcine.

Ce règlement n'est pas conforme aux orientations gouvernementales en matière de protection du territoire agricole et de gestion de l'urbanisation. En effet, le retrait des affectations et des zones couvrant la zone agricole de même que les usages qui y sont autorisés aurait pour effet de retirer toute forme de contrôle des usages en zone agricole. Cette situation n'est pas de nature à créer un cadre propice au maintien et à la pratique de l'agriculture et elle risque de contribuer à l'urbanisation diffuse du territoire.

Je vous rappelle qu'il est de la responsabilité d'une Municipalité régionale de comté d'assurer, dans la zone agricole, la compatibilité des normes d'aménagement et d'urbanisme avec l'objectif de favoriser l'utilisation prioritaire du sol à des fins agricoles et d'y contrôler les usages afin de créer un cadre propre au maintien et au développement des activités et des exploitations agricoles et d'y limiter les activités à caractère urbain. En ce sens, si la Municipalité régionale de comté souhaite abroger les usages prévus à la zone agricole permanente, elle devra introduire ces dispositions au schéma en vigueur.

...2

Québec  
10, rue Pierre-Olivier-Chauveau  
Québec (Québec) G1R 4J3  
Téléphone : 418 691-2050  
Télécopieur : 418 643-1795  
Courriel : [ministre@mamrot.gouv.qc.ca](mailto:ministre@mamrot.gouv.qc.ca)  
[www.mamrot.gouv.qc.ca](http://www.mamrot.gouv.qc.ca)


Montréal  
800, rue du Square-Victoria  
C. P. 83, succ. Tour-de-la-Bourse  
Montréal (Québec) H4Z 1B7  
Téléphone : 514 873-2622  
Télécopieur : 514 873-2620

Bureau de la circonscription  
Édifice Place-309, bureau 200  
309, boulevard Frontenac Ouest  
Thetford Mines (Québec) G6G 6K2  
Téléphone : 418 332-3444  
Télécopieur : 418 332-3445

Par conséquent, dans l'éventualité où elle souhaiterait poursuivre sa démarche, je demande à la Municipalité régionale de comté de ne pas abroger les dispositions du règlement de contrôle intérimaire numéro 109-2007 qui visent les affectations et le contrôle des usages en zone agricole. Aussi, comme la Municipalité régionale de comté indiquait que l'abrogation de ces dispositions découlait d'une volonté de faciliter l'application des règlements d'urbanisme des municipalités, je vous suggère d'intégrer ces dispositions à l'intérieur de votre schéma d'aménagement et de développement en vigueur avant de les abroger au règlement de contrôle intérimaire numéro 109-2007.

Madame Chantal Fafard, de la Direction régionale de Lanaudière du ministère des Affaires municipales, des Régions et de l'Occupation du territoire, est disponible pour assister votre municipalité régionale de comté dans sa démarche, si elle en éprouve le besoin. Elle peut être jointe au 450 752-8080, poste 81405.

Veillez agréer, Monsieur le Préfet, l'expression de mes sentiments les meilleurs

A handwritten signature in black ink, appearing to be 'Laurent Lessard', written over the closing text.

LAURENT LESSARD



Gouvernement du Québec  
Le ministre des Affaires municipales, des Régions et de l'Occupation du territoire  
et ministre responsable des régions de la Chaudière-Appalaches  
et du Centre-du-Québec

Québec, le 14 juin 2012

Monsieur Alain Drouin  
Préfet  
Municipalité régionale de comté  
de Nicolet-Yamaska  
257-1, rue de Mgr-Courchesne  
Nicolet (Québec) J3T 2C1

Monsieur le Préfet,

Le 15 mars 2012, la Municipalité régionale de comté de Nicolet-Yamaska a adopté le règlement de contrôle intérimaire numéro 2012-02. Ce règlement modifie le règlement de contrôle intérimaire numéro 2008-10 afin de permettre le changement d'usages résidentiels dans la zone agricole permanente. Il modifie également le règlement de contrôle intérimaire numéro 2006-04 dans le but d'autoriser le déplacement de bâtiments à l'intérieur de la zone inondable 0-20 ans à certaines conditions.

Ce règlement n'est pas conforme aux orientations gouvernementales en matière de gestion de l'urbanisation ainsi que de protection et de mise en valeur du territoire et des activités agricoles.

En effet, la disposition modifiant le règlement de contrôle intérimaire numéro 2008-10 aura pour effet de rendre possible en zone agricole permanente la conversion de bâtiments existants en résidences multifamiliales. Or, le gouvernement s'attend à ce que ce type d'usage à caractère urbain soit dirigé en priorité à l'intérieur des périmètres urbains. Une telle disposition pourrait entraîner la densification de la zone agricole ainsi que des contraintes additionnelles aux activités agricoles présentes sur le territoire de la municipalité régionale de comté.

...2

Québec  
10, rue Pierre-Olivier-Chauveau  
Québec (Québec) G1R 4J3  
Téléphone : 418 691-2050  
Télécopieur : 418 643-1795  
Courriel : [ministre@mamrot.gouv.qc.ca](mailto:ministre@mamrot.gouv.qc.ca)  
[www.mamrot.gouv.qc.ca](http://www.mamrot.gouv.qc.ca)

Montréal  
800, rue du Square-Victoria  
C. P. 83, succ. Tour-de-la-Bourse  
Montréal (Québec) H4Z 1B7  
Téléphone : 514 873-2622  
Télécopieur : 514 873-2620

Bureau de la circonscription  
Édifice Ploce-309, bureau 200  
309, boulevard Frontenac Ouest  
Thetford Mines (Québec) G6G 6K2  
Téléphone : 418 332-3444  
Télécopieur : 418 332-3445


Conséquemment, si votre municipalité régionale de comté souhaite permettre la transformation d'usages résidentiels en zone agricole, elle devra adopter des dispositions encadrant le type de transformations résidentielles possibles. À cet effet, elle devra préciser que seuls les usages résidentiels de faible densité sont permis dans la zone agricole permanente.

En outre, si votre municipalité régionale de comté a des projets précis visant à transformer certains bâtiments existants en résidence multifamiliale, elle devra les cibler précisément à titre d'exception et démontrer qu'ils n'entraîneront pas d'impacts en matière de gestion de l'urbanisation ainsi que de protection et de mise en valeur du territoire et des activités agricoles.

En conséquence, je ne peux permettre l'entrée en vigueur du règlement de contrôle intérimaire numéro 2012-02 et j'accorde à la Municipalité régionale de comté de Nicolet-Yamaska un délai de 90 jours pour le remplacer.

Madame Chantal Duford, de la Direction régionale du Centre-du-Québec du ministère des Affaires municipales, des Régions et de l'Occupation du territoire, est disponible pour assister votre municipalité régionale de comté dans sa démarche, si elle en éprouve le besoin. Elle peut être jointe au 819 752-2453, poste 81707.

Veuillez agréer, Monsieur le Préfet, l'expression de mes sentiments les meilleurs.

A handwritten signature in black ink, consisting of several loops and a final flourish, positioned above the printed name.

LAURENT LESSARD



Québec, le 18 septembre 2012

Monsieur Serge Lévesque  
Préfet  
Municipalité régionale de comté  
de Sept-Rivières  
106, rue Napoléon, bureau 400  
Sept-Îles (Québec) G4R 3L7

Monsieur le Préfet,

Le 17 juillet 2012, la Municipalité régionale de comté de Sept-Rivières a adopté le règlement numéro 03-2012 dans le but de modifier son règlement de contrôle intérimaire numéro 02-2005. Ce règlement vise à permettre l'agrandissement d'un bâtiment principal sur fondations superficielles dans les zones exposées à l'érosion littorale et aux glissements de terrain.

Ce règlement n'est pas conforme aux orientations gouvernementales, notamment celle visant à contribuer à la sécurité des personnes et des biens. En effet, le ministère de la Sécurité publique indique que l'autorisation d'agrandir un bâtiment principal sur fondations superficielles, sans expertise technique, n'est pas conforme au cadre normatif du gouvernement visant le contrôle de l'utilisation du sol dans les zones exposées à l'érosion littorale et aux glissements de terrain. Aussi, de tels agrandissements sans l'application d'une marge de précaution, pourraient rendre vulnérables à l'érosion des bâtiments à court ou à moyen terme.

Par conséquent, le gouvernement ne peut permettre l'entrée en vigueur du règlement numéro 02-2012. Si la Municipalité régionale de comté de Sept-Rivières désire poursuivre sa démarche, elle devra, dans un règlement de remplacement préciser que tout agrandissement d'un bâtiment principal sur fondations superficielles est autorisé s'il est réalisé en direction opposée du fleuve à partir d'une marge de précaution de 15 mètres mesurée à partir de la ligne de côte.

...2

Elle devra également spécifier qu'à l'intérieur de la marge de précaution, tout agrandissement sera autorisé s'il a fait l'objet d'une expertise géologique répondant aux exigences déjà inscrites au règlement de contrôle intérimaire numéro 02-2005. Enfin, la Municipalité régionale de comté devra préciser que, pour les zones caractérisées par des mouvements de masse, un tel type d'autorisation ne sera permis à condition qu'une expertise géotechnique ait été réalisée dans l'ensemble de la zone.

Madame Jacynthe Malhoney, de la Direction régionale de la Côte-Nord du ministère des Affaires municipales, des Régions et de l'Occupation du territoire, est disponible pour assister votre municipalité régionale de comté dans sa démarche, si elle en éprouve le besoin. Elle peut être jointe au 418 295-4241, poste 80907.

Veuillez agréer, Monsieur le Préfet, l'expression de mes sentiments les meilleurs.

Le sous-ministre,

A handwritten signature in black ink, appearing to read 'S. Boucher', with a stylized flourish at the end.

Sylvain Boucher

**Étude des crédits 2013-2014**  
**Demande de renseignements particuliers**

Demande #29

Pour 2012-2013, la liste des règlements et des autres actes municipaux, y compris les schémas d'aménagement et les règlements de contrôle intérimaire, soumis au ministère pour approbation. Indiquer le nombre d'actes approuvés, le nombre d'actes non approuvés et le délai entre la réception d'un acte et son approbation ou le refus de son approbation.

Service de l'information financière et du financement (SIFF).

En vertu des lois en vigueur, les organismes municipaux doivent transmettre certains documents pour approbation de leurs actes financiers par le ministre.

Voici le détail des actes financiers, c'est-à-dire règlements d'emprunt, engagements de crédit et cautionnements, traités au Service de l'information financière et du financement du 1er avril 2012 au 30 novembre 2012 :

- Pendant la période, 1 680 actes financiers ont été approuvés soit :
  - 1 611 règlements d'emprunt
  - 28 engagements de crédit
  - 41 cautionnements
- Pendant la période, 13 actes financiers ont été refusés soit :
  - 10 règlements d'emprunt
  - 2 engagements de crédit
  - 1 cautionnement
- Le délai moyen du traitement financier et juridique des actes financiers pendant cette période est de 23,9 jours.

Pour les schémas d'aménagement et les règlements de contrôle intérimaire, voir les réponses aux questions 26, 27 et 28.

**Étude des crédits 2013-2014**  
**Demande de renseignements particuliers**

Demande # 30

Liste complète des programmes, fonds et sommes du gouvernement fédéral dédiés aux municipalités tels : mesures d'urgence, programmes d'infrastructures, bibliothèques, patrimoine, habitation, équipements sportifs, etc., pour 2012-2013.

<b>PROGRAMMES D'AIDE FINANCIÈRE DÉDIÉS AUX MUNICIPALITÉS (PARTICIPATION DU GOUVERNEMENT FÉDÉRAL)</b>	
<b>Programmes</b>	<b>Aide financière fédérale prévue pour 2012-2013</b>
Travaux d'infrastructures Canada-Québec 2000	240 000 \$
Fonds sur l'infrastructure municipale rurale (FIMR)	1 219 302 \$
Transfert aux municipalités du Québec d'une partie de la taxe fédérale d'accise sur l'essence I	327 679 \$
Transfert aux municipalités du Québec d'une partie de la taxe fédérale d'accise sur l'essence II	671 038 013 \$
Fonds canadien sur l'infrastructure stratégique	28 351 523 \$
Fonds Chantiers Canada-Québec - Volets Collectivités et Grandes Villes	96 184 905 \$
Fonds Chantiers Canada-Québec - Grands projets	83 541 545 \$
Fonds de stimulation de l'infrastructure	3 720 506 \$

**Étude des crédits 2013-2014**  
**Demande de renseignements particuliers**

Demande # 31

Pour le Programme de renouvellement des conduites PRECO : la liste des demandes reçues pour 2012-2013 et pour chacune des demandes, la décision du ministère, le montant accordé à la municipalité ou, le cas échéant, le motif du refus. Fournir le total des sommes versées pour 2012-2013 et les prévisions pour 2013-2014.

**Liste des demandes reçues pour 2012-2013 et pour chacune des demandes, la décision du ministère, le montant accordé à la municipalité ou, le cas échéant, le motif du refus.**

Aucune demande reçue en 2012-2013.

Programme terminé.

**Total des sommes versées en 2012-2013 et les prévisions pour 2013-2014 :**

<b>TOTAL DES SOMMES VERSÉES EN 2012-2013 au 30 novembre 2012</b>	<b>PRÉVISIONS POUR 2013-2014</b>
Fédéral : 0 \$	Fédéral : 0 \$
Provincial : 18 324 500 \$	Provincial : 36 688 543 \$

**Étude des crédits 2013-2014**  
**Demande de renseignements particuliers**

Demande #32

Pour le Fonds Chantier Canada-Québec : pour chacun des volets et sous-volets, la liste des demandes reçues pour 2012-2013 et pour chacune des demandes, la décision du ministère, le montant accordé à la municipalité ou, le cas échéant, le motif du refus. Fournir le total des sommes versées en 2012-2013 pour chacun des volets et sous-volets.

**Liste des demandes reçues pour 2012-2013 et pour chacune des demandes, la décision du ministère, le montant accordé à la municipalité ou, le cas échéant, le motif du refus.**

COLLECTIVITÉS ET GRANDES VILLES (Annexe 1)

GRANDS PROJETS (Annexe 2)

**Total des sommes versées en 2012-2013 pour chacun des volets et sous-volets.**

VOLETS	SOUS-VOLETS	TOTAL DES SOMMES VERSÉES POUR 2012-2013 <sup>1</sup> Au 30 novembre 2012 (Fédéral et Provincial)
Collectivités	1.1 Infrastructures d'eau potable ou d'eaux usées	Fédéral : 0 \$ Provincial : 938 931 \$
	1.2 Infrastructures de support au développement local ou régional	Fédéral : 1 316 728 \$ Provincial : 612 671 \$
	1.3 Infrastructures de support au développement local ou régional (« Top up »)	Fédéral : 0 \$ Provincial : 5 102 539 \$
Grandes Villes	2.1 Infrastructures d'eau potable ou d'eaux usées	0 \$
	2.2 Infrastructures de support au développement local ou régional	Fédéral : 0 \$ Provincial : 927 604 \$
Grands projets	1.1 Infrastructures d'eau potable ou d'eaux usées	Fédéral : 0 \$ Provincial : 1 720 037 \$
	1.2 Infrastructures de support au développement local ou régional	0 \$
<b>TOTAL</b>		<b>Fédéral : 1 316 728 \$ Provincial : 9 301 782 \$</b>

<sup>1</sup> Ces sommes se composent du capital et des intérêts.

FONDS CHANTIERS CANADA - QUÉBEC - VOLETS COLLECTIVITÉS ET GRANDES VILLES

2012-12-06

Tableau 1 - Suivi administratif des demandes d'aide financière - Demandes reçues > 2012-03-31

No. régis.	No. séquence	Nom de la municipalité	Région	Circ. provinciale	Circ. fédérale	Titre du projet	Volet Chargé de projet		----- Demande -----	Années	Emplois Court T.	Emplois Long T.	----- Analyse -----	----- Promesse -----		Protocole signé le			
								Date	Montant	réalisées			Date	Coût admissible	Coût maximal admissible	Date	Montant de l'aide	MAM	MUN.
2.1																			
810754		Lévis	12	Lévis	Lévis-Bellechasse	Réfection des rues Dorimène-Desjardins et Saint-Louis (secteur Lévis)	2.1	GL	2012-08-03	6 500 000 \$									
810755	00267	Trois-Rivières	04	Trois-Rivières	Berthier-Maskinongé	Raccordement de puits du secteur Cap-de-la-Madeleine à la réserve des Érables	2.1	GL	2012-09-06	2 539 564 \$			2012-11-29	2 539 564 \$	2 539 564 \$				
							Sous-total			9 039 564 \$				2 528 566 \$	2 539 564 \$		0 \$		
Nombre de demandes pour le regroupement:					2														

2.1

Nombre de demandes pour le regroupement: 2

Nombre de municipalités pour le regroupement: 2

RP 32 annexe 1

FONDS CHANTIERS CANADA - QUÉBEC - VOLETS COLLECTIVITÉS ET GRANDES VILLES

2012-12-06

Tableau 1 - Suivi administratif des demandes d'aide financière - Demandes reçues > 2012-03-31

No. régis.	No. séquence	Nom de la municipalité	Région	Circ. provinciale	Circ. fédérale	Titre du projet	Volet Chargé de projet	----- Demande ----- Date	Années Montant	Emplois réalisés	Emplois Court T.	Emplois Long T.	----- Analyse ----- Date	Coût admissible	Coût maximal admissible	-----Promesse ----- Date	Montant de l'aide	Protocole signé le MAM	MUN.
2.2																			
800278	00265	Saguenay	02	Saguenay	Chicoutimi-Le Fjord	Construction du Centre Multiservice de Shipshaw	2.2	ODG 2012-04-26	3 574 484 \$				2012-06-14	3 574 484 \$	3 574 484 \$	2012-07-27	2 382 988 \$		
800279		Commission scolaire Sir-Wilfrid-Laurier		Laval		CENTRE AQUATIQUE DE LAVAL	2.2	ODG 2012-04-26	0 \$						Annulation				
800280	00264	Québec	03	Québec	Louis-Hébert	Complexe communautaire, sportif et culturel Lebourgneuf	2.2	ODG 2012-04-26	8 000 000 \$				2012-05-31	8 000 000 \$	8 000 000 \$	2012-07-27	5 333 332 \$		
Nombre de demandes pour le regroupement:								Sous-total	11 574 484 \$					11 574 484 \$	11 574 484 \$		7 716 320 \$		
Nombre de municipalités pour le regroupement:																			
								Total	20 614 048 \$					14 103 050 \$	14 114 048 \$		7 716 320 \$		

SOMMES STATISTIQUES

Nombre total de demandes:	5
Nombre de municipalités ayant présenté une demande:	5



(30 NOVEMBRE 2012) FONDS CHANTIERS CANADA - QUÉBEC - GRANDS PROJETS

2012-12-07

Liste des demandes d'aide financière - Demandes reçues > 2012-03-31

No. régis.	No. séquence	Nom de la municipalité	Région	Circ. provinciale	Circ. fédérale	Titre du projet	Volet Chargé de projet	----- Demande ----- Date	Années Montant	Emplois réalisés	Emplois Court T.	Emplois Long T.	----- Analyse ----- Date	Coût admissible	Coût maximal admissible	-----Promesse----- Date	Montant de l'aide	Protocole signé le	MAM	MUN.
1.2																				
807071		DIFFUSION MOMENTUM	17	Arthabaska		Construction d'un centre de diffusion culturelle à Victoriaville	1.2	ODG 2012-06-18	23 436 260 \$											
807072		Saint-Apollinaire	12	Lotbinière	Lotbinière-Chutes-de-l	Centre multifonctionnel de Saint-Apollinaire	1.2	BBO 2012-06-19	9 633 305 \$											
807070		Saint-Félicien	02	Roberval	Roberval-Lac-Saint-Je	Réaménagement du site de la marina Belle-Vue et du Quai municipal	1.2	ODG 2012-06-18	5 283 450 \$											
Nombre de demandes pour le regroupement:								Sous-total	38 353 015 \$					0 \$	0 \$		0 \$			
Nombre de municipalités pour le regroupement:								Total	38 353 015 \$					0 \$	0 \$		0 \$			

SOMMES STATISTIQUES

Nombre total de demandes:	3
Nombre de municipalités ayant présenté une demande:	3

RP# 32  
annexe 2

**Étude des crédits 2013-2014**  
**Demande de renseignements particuliers**

Demande #33	Pour le Programme d'infrastructures Québec-Municipalités : pour chacun des volets et sous-volets, la liste des demandes reçues pour 2012-2013 et pour chacune des demandes, la décision du ministère, le montant accordé à la municipalité ou, le cas échéant, le motif du refus. Fournir le total des sommes versées en 2012-2013 pour chacun des volets et sous-volets.
-------------	---

**Liste des demandes reçues pour 2012-2013 et pour chacune des demandes, la décision du ministère, le montant accordé à la municipalité ou, le cas échéant, le motif du refus.**

Certaines demandes d'aide financière ont été reçues au MAMROT avant le 1<sup>er</sup> avril 2012 dans le cadre d'un autre programme que le PIQM et y ont fait l'objet en 2012-2013 d'une promesse d'aide financière. En effet, conformément aux règles et normes en vigueur, ces demandes peuvent être transférées dans un autre programme.

VOIR LISTE JOINTE

**Total des sommes versées en 2012-2013 pour chacun des volets et sous-volets (au 30 novembre 2012)**

VOLETS	SOUS-VOLETS	TOTAL DES SOMMES VERSÉES POUR 2012-2013 <sup>1</sup>
1. Aqueduc et égout	1.1 Infrastructures d'aqueduc et d'égout (municipalités de 2 000 habitants et plus)	10 139 518 \$
	1.2 Infrastructures d'aqueduc et d'égout (municipalités de moins de 2 000 habitants)	6 670 245 \$
	1.3 Infrastructures pour le développement économique en région	2 125 913 \$
	1.4 Infrastructures d'aqueduc et d'égout (pour toutes les municipalités)	5 926 242 \$
	1.5 Infrastructures d'aqueduc et d'égout – Renouvellement de conduites	0 \$

<sup>1</sup> Ces sommes se composent du capital et des intérêts.

**Étude des crédits 2013-2014**  
**Demande de renseignements particuliers**

Demande #33

Pour le Programme d'infrastructures Québec-Municipalités : pour chacun des volets et sous-volets, la liste des demandes reçues pour 2012-2013 et pour chacune des demandes, la décision du ministère, le montant accordé à la municipalité ou, le cas échéant, le motif du refus. Fournir le total des sommes versées en 2012-2013 pour chacun des volets et sous-volets.

VOLETS	SOUS-VOLETS	TOTAL DES SOMMES VERSÉES POUR 2012-2013 <sup>2</sup>
2. Projets à incidences économiques, urbaines ou régionales	2.1 Projets à incidences régionales ou urbaines	12 472 462 \$
	2.2 Infrastructures municipales à la suite des regroupements	2 442 943 \$
	2.3 Rivière Saint-Charles	1 219 108 \$
	2.4 Acquisition d'immeubles à vocation collective pour les organismes communautaires	803 299 \$
	2.5 Projet répondant aux besoins des aînées des municipalités reconnues ou engagées dans la démarche Municipalité amie des aînés (MADA)	96 715 \$
	2.6 Amphithéâtre de la Ville de Québec	0 \$
3. Implantation et maintien d'expertises techniques		0 \$
4. Développement nordique		0 \$
<b>TOTAL</b>		<b>41 896 445 \$</b>

<sup>2</sup> Ces sommes se composent du capital et des intérêts.

## Page 1

**Tableau 1 - Suivi administratif des demandes d'aide financière - Demandes reçues > 2012-03-31**

[illegible]

(30 NOVEMBRE 2012) PROGRAMME D'INFRASTRUCTURES QUÉBEC-MUNICIPALITÉS

Page 2

2012-12-04

Tableau 1 - Suivi administratif des demandes d'aide financière - Demandes reçues > 2012-03-31

No. régis.	No. séquence	Nom de la municipalité	Région	Circ. provinciale	Circ. fédérale	Titre du projet	Volet Chargé de projet	----- Demande ----- Date	Années Montantréalisées	Emplois Court T.	Emplois Long T.	----- Analyse ----- Date	Coût admissible	Coût maximal admissible	-----Promesse----- Date	Montant de l'aide	Protocole signé le	MAM	MUN.
1.4																			
551989		Port-Cartier	09	Duplessis	Manicouagan (24039)	Alimentation et traitement de l'eau potable - Secteur Rivière-Pentecôte	1.4	AT	2012-04-10	0 \$									
550202		Roxton Pond	16	Johnson	Shefford (24069)	Distribution d'eau potable et collecte des eaux usées - Contour du lac Roxton	1.4	JD	2012-07-20	16 652 380 \$		2012-07-31	9 630 000 \$	9 630 000 \$	2012-07-31	6 420 003 \$			
556486		Saint-Alexandre-des-Lacs	01	Matapédia	Haute-Gaspésie-La	Mise aux normes des installations d'eau potable	1.4	AT	2012-04-10	1 833 558 \$									
556536		Saint-André	01	Kamouraska-Témiscoua	Montmagny-L'Islet-Ka	Traitement de l'eau potable	1.4	AT	2012-07-04	309 970 \$		2012-11-16	309 970 \$	309 970 \$					
556461		Saint-Augustin-de-Desmaures	03	La Peltre	La Peltre	Réfection prioritaire des services et infrastructures de la rue des Bosquets	1.4	JCD	2012-04-05	6 710 056 \$									
556465		Saint-Augustin-de-Desmaures	03	La Peltre	La Peltre	Réfection prioritaire des services et infrastructures de la rue Saint-Félix	1.4	JCD	2012-04-05	3 543 354 \$									
556490		Saint-Augustin-de-Desmaures	03	La Peltre	La Peltre	Réfection prioritaire des services et infrastructures de la rue Clément-Lockquell	1.4	JCD	2012-04-05	15 109 500 \$									
556496		Saint-Augustin-de-Desmaures	03	La Peltre	La Peltre	Réfection urgente des infrastructures de la rue Lionel-Groulx	1.4	JCD	2012-04-13	4 415 820 \$									
556557		Saint-Augustin-de-Desmaures	03	La Peltre	La Peltre	Implantation d'un réseau d'infrastructures d'aqueduc et d'égouts - Secteur nord du lac Saint-Augustin	1.4	GL	2012-06-22	14 425 694 \$		2012-07-27	11 276 152 \$	3 465 619 \$	2012-07-31	2 310 414 \$			
556530		Saint-Denis-de-Brompton	05	Johnson	Richmond-Arthabaska	Augmentation de la capacité de l'usine d'épuration, interception, collecte et distribution aux secteurs du Lac Desmarais et du Petits Lac Brompton	1.4	MC	2012-05-17	9 920 847 \$									
556539		Saint-Frédéric	12	Beauce-Nord	Beauce (24005)	Secteur Village-Marie / Infrastructures municipales projetées	1.4	MP	2012-09-11	1 305 000 \$									
556599		Saint-Georges-de-Clarenceville	16	Iberville	Brome-Missisquoi	Collecte et assainissement des eaux usées, distribution de l'eau potable (rues principale, 1ère Avenue, 2e Avenue, Tourangeau et Front Nord et Sud. Projet village.	1.4	BK	2012-08-29	7 584 732 \$									
556483		Saint-Germain-de-Grantham	17	Drummond	Drummond (24018)	Alimentation en eau potable - Raccordement à Drummondville	1.4	RC	2012-06-01	9 816 200 \$									
556509		Saint-Joseph-de-Beauce	12	Beauce-Nord	Beauce (24005)	Égout sanitaire - Rues du Cap et Gilbert	1.4	MP	2012-05-22	950 000 \$									
556481		Saint-Joseph-de-Lepage	01	Matapédia	Haute-Gaspésie-La	Projet d'infrastructures d'aqueduc et d'égouts et d'urbanisation de la route 132	1.4	AT	2012-04-05	1 964 881 \$		2012-06-01	1 964 881 \$	1 964 881 \$	2012-06-26	1 586 552 \$	2012-07-06	2012-08-06	
556534		Saint-Just-de-Bretenières	12	Montmagny-L'Islet	Montmagny-L'Islet-Ka	Nouveau réservoir d'eau potable - Volume de 415 mètre cube -souterrain en béton armé, avec système de pompage (Scénario 3)	1.4	MB	2012-06-21	1 542 102 \$									
556502		Saint-Léon-le-Grand	01	Matapédia	Haute-Gaspésie-La	Prolongement du réseau d'égout sur diverses rues et sur la route 195	1.4	AT	2012-04-12	1 815 949 \$									
556504		Saint-Liboire	16	Saint-Hyacinthe	Saint-Hyacinthe-Bagot	Branchement des rues Morin et Deslauriers	1.4	BK	2012-04-18	1 865 538 \$			Non admis.						
550203		Saint-Mathieu-de-Beloeil	16	Borduas	Chambly-Borduas	Collecte des eaux usées - Secteur I - maisons mobiles	1.4	CP	2012-09-12	4 435 644 \$		2012-10-10	1 638 000 \$	1 638 000 \$					
556507		Saint-Pascal	01	Kamouraska-Témiscoua	Montmagny-L'Islet-Ka	Traitement des eaux usées	1.4	AT	2012-06-19	573 264 \$									
556598		Saint-Pierre-de-Broughton	12	Lotbinière-Frontenac	Mégantic-L'Érable	Collecte, interception et traitement des eaux usées. Eau potable (aménagement de sources, d'un réseau d'alimentation et de distribution)	1.4	MP	2012-09-07	10 484 425 \$									
556594		Saint-Roch-de-Mékinac	04	Laviolette	Saint-Maurice-Champl	remplacement de la conduite d'aqueduc et réfection de la	1.4	RC	2012-11-01	0 \$				Abandon					

(30 NOVEMBRE 2012) PROGRAMME D'INFRASTRUCTURES QUÉBEC-MUNICIPALITÉS

Page 3

2012-12-04

Tableau 1 - Suivi administratif des demandes d'aide financière - Demandes reçues > 2012-03-31

No. régis.	No. séquence	Nom de la municipalité	Région	Circ. provinciale	Circ. fédérale	Titre du projet	Volet	Chargé de projet	Date	Demande	Années	Emplois Court	Emplois Long	T. Date	Analyse Coût admissible	Coût maximal admissible	Promesse Date	Montant de l'aide	Protocole signé le	MAM	MUN.
1.4																					
556503		Sainte-Angèle-de-Prémont	04	Maskinongé	Berthier-Maskinongé	chaussée d'une partie de la rue Principale, entre le poste de pompage principal et la rue Val Mékinac Travaux de remplacement et de prolongement du réseau d'aqueduc Sainte-Angèle-de-Prémont	1.4	RC	2012-04-18	199 951 \$											
556584		Sainte-Cécile-de-Whitton	05	Mégantic-Compton	Mégantic-L'Érable	Mise à niveau de la station d'épuration existante	1.4	MC	2012-07-31	449 067 \$											
551991		Sainte-Florence	01	Matapédia	Haute-Gaspésie-La	Aqueduc, égouts et traitement des eaux usées	1.4	MBA	2012-05-17	7 563 015 \$											
556567		Sainte-Lucie-des-Laurentides	15	Bertrand	Laurentides-Labelle	Raccordement du réseau d'aqueduc privé du domaine Manoir des Pins au réseau municipal	1.4	ALA	2012-06-26	394 600 \$											
556591		Sorel-Tracy	16	Richelieu	Bas-Richelieu-Nicolet	RUE DE LA COMTESSE (Entre la rue de Ramesay et le chemin des Patriotes) TRAVAUX D'ÉGOUT, D'AQUEDUC ET DE VOIRIE	1.4	JD	2012-10-30	1 700 000 \$											
556624		Sorel-Tracy	16	Richelieu	Bas-Richelieu-Nicolet	RUE GUÉVREMONT (entre les rues Mgr Nadeau et Limoges) TRAVAUX D'ÉGOUT, D'AQUEDUC ET DE VOIRIE	1.4	JD	2012-10-30	1 750 000 \$											
556625		Sorel-Tracy	16	Richelieu	Bas-Richelieu-Nicolet	PLACE DU MARCHÉ SAINT-LAURENT (entre l'avenue Hôtel-Dieu et la rue Charlotte) (TRAVAUX D'ÉGOUT, D'AQUEDUC ET DE VOIRIE)	1.4	JD	2012-10-30	600 000 \$											
556627		Sorel-Tracy	16	Richelieu	Bas-Richelieu-Nicolet	RUE LAVIOLETTE (entre la route Marie-Victorin et le fleuve Saint-Laurent) TRAVAUX D'ÉGOUT, D'AQUEDUC ET DE VOIRIE	1.4	JD	2012-10-30	315 000 \$											
556628		Sorel-Tracy	16	Richelieu	Bas-Richelieu-Nicolet	RUE JOGUES - TRAVAUX D'ÉGOUT, D'AQUEDUC ET DE VOIRIE (entre les rues de la Comtesse et du Prince)	1.4	JD	2012-10-30	750 000 \$											
556629		Sorel-Tracy	16	Richelieu	Bas-Richelieu-Nicolet	ROUTE MARIE-VICTORIN - PHASE VIII (entre le pont Turcotte et la rue de l'Ilménite) POSE D'UNE GAINÉ STRUCTURALE DANS LA CONDUITE D'AQUEDUC	1.4	JD	2012-10-30	1 300 000 \$											
556550		Tring-Jonction	12	Beauce-Nord	Beauce (24005)	Raccordement des sources au poste de traitement d'eau potable	1.4	MP	2012-07-12	529 860 \$											
556500		Université Laval	03	Québec		Applicabilité du guide révisé d'élaboration d'un plan d'intervention pour le renouvellement des conduites d'eau potable et d'égouts et des chaussées.	1.4	RC	2012-05-08	64 189 \$				2012-06-29	64 189 \$	64 189 \$	2012-07-04	64 189 \$	2012-11-27		
556498		Val-David	15	Bertrand	Laurentides-Labelle	Construction d'égout sanitaire dans le ecteur Marie-Anne	1.4	ALA	2012-06-05	2 941 097 \$											
556656		Vaudreuil-Dorion	16	Vaudreuil	Vaudreuil-Soulanges	Raccordement au réseau d'aqueduc du secteur Domaine-en-haut	1.4	GLA	2012-11-09	977 500 \$											
Nombre de demandes pour le regroupement:							57	Sous-total			277 741 766 \$				29 033 736 \$	21 334 125 \$	14 242 703 \$				

## Page 4

**Tableau 1 - Suivi administratif des demandes d'aide financière - Demandes reçues > 2012-03-31**

No. régis.	No. séquence	Nom de la municipalité	Région	Circ. provinciale	Circ. fédérale	Titre du projet	Volet de projet	Chargé de projet	Date	Demande	Années	Emplois	Emplois	Analyse	Coût admissible	Coût maximal admissible	Promesse	Date	Montant de l'aide	Protocole signé le	
																				MAM	MUN.
2.1																					
556513		Abitibi-Ouest	08	Abitibi-Ouest	Témiscamingue	Site de compostage pour les matières organiques résiduelles de la MRC d'Abitibi-Ouest	2.1	AD	2012-05-25	1 816 500 \$											
556618		Aéroport d'Alma (ADA) inc.				Motel industriel, infrastructures et bâtiment	2.1		2012-11-08	4 100 000 \$											
551995		Alma	02	Lac-Saint-Jean	Jonquière-Alma	Modernisation du Centre Mario-Tremblay d'Alma	2.1	ODG	2012-06-18	1 500 000 \$				2012-07-25	1 500 000 \$	1 500 000 \$	2012-07-27	1 000 000 \$			
556638		Amqui	01	Matane-Matapédia	Haute-Gaspésie-La	Agrandissement et mise aux normes du camping municipal d'Amqui.	2.1	ODG	2012-10-17	3 300 000 \$											
556621		Arundel	15	Argenteuil	Laurentides-Labelle	Réfection du garage municipal et de ses infrastructures	2.1	AD	2012-10-09	793 879 \$											
556593		Baie-du-Febvre	17	Nicolet-Bécancour	Bas-Richelieu-Nicolet-	Construction d'un garage municipal	2.1	ODG	2012-10-25	797 333 \$											
556613		Beauceville	12	Beauce-Nord	Beauce (24005)	Reconstruction du Poste de pompage PP-6 (option 2)	2.1	BBO	2012-10-19	521 618 \$											
556639		Beauceville	12	Beauce-Nord	Beauce (24005)	Mise à niveau des postes de surpression 181	2.1	BBO	2012-10-19	271 638 \$											
556653		Beauceville	12	Beauce-Nord	Beauce (24005)	Construction de la chaussée - 181 ème rue	2.1	BBO	2012-11-08	3 171 857 \$											
556597		Bedford	16	Brome-Missisquoi	Brome-Missisquoi	Prolongement des infrastructures du boul. Industriel et secteur (Parc Industriel Gilman (sud-est))	2.1	LD	2012-08-27	4 907 126 \$											
556497		Beloil	16	Borduas	Chambly-Borduas	Centre des loisirs de Beloeil	2.1	LD	2012-04-05	3 663 000 \$											
556560		Bioparc de la Gaspésie Inc	11	Bonaventure	Bonaventure -	Stratégie de développement - phase 2	2.1	ODG	2012-06-28	3 170 002 \$											
556532		Bonaventure	11	Bonaventure	Gaspésie-Îles-de-la-M	Mise aux normes infrastructures d'alimentation en eau potable	2.1	ODG	2012-06-07	12 157 076 \$											
556488		Bromont	16	Brome-Missisquoi	Brome-Missisquoi	Prolongement des infrastructures du Technoparc à Bromont	2.1	LD	2012-04-26	11 846 981 \$											
556580		Carignan	16	Chambly	Chambly-Borduas	Piscine intérieure municipale de Carignan	2.1	LD	2012-07-23	8 834 801 \$											
556620		Cayamant	07	Gatineau	Pontiac (24050)	Agrandissement garage municipal / caserne de pompier	2.1	AD	2012-09-27	361 000 \$											
556127		Centre d'Action Bénévole	11	Bonaventure		Réaménagement et rénovation du bâtiment	2.1	ODG	2012-04-02	566 340 \$											
556555		Centre sportif Le Jasmin	12	Montmagny-L'Islet	Montmagny--L'Islet--	Climatisation-ventilation & contrôle - Centre Sportif le Jasmin, phase III	2.1	BBO	2012-06-20	82 500 \$											
556631		Club de golf de Dolbeau inc.	02	Roberval	Roberval	Club de golf de Dolbeau - Réfection et mise aux normes	2.1	ODG	2012-10-10	725 292 \$											
556635		CLUB DE L'AGE D'OR DE MISTASSINI SECTEUR DE ROBERVAL	02			Club 1109 Mistassini - Réfection et mise aux normes	2.1	ODG	2012-10-12	750 000 \$											
556565		COMITÉ DE MI-CARÈME DE FATIMA	11	Îles-de-la-Madeleine		Implantation de l'écomusée de la Mi-Carême	2.1	ODG	2012-06-21	937 649 \$											
556548		COMITE DE VIE DE QUARTIER DU VIEUX-GATINEAU	07	Gatineau		Maison de quartier et de jeunes	2.1	AD	2012-06-11	776 564 \$											
556604		Corp. de dév. comm. des Appalaches, région de Thetford	12	Lotbinière-Frontenac		Rénovations Centre communautaire Marie-Agnès Desrosiers (CCMAD)	2.1	BBO	2012-09-17	1 010 000 \$											
556575		CORPORATION DU CAMP THEATRE DE L'ANSE	11			Projet de relocalisation du Camp-Théâtre de l'Anse	2.1	ODG	2012-07-19	890 874 \$											
556545		DIFFUSION MOMENTUM	17	Arthabaska		Construction d'un centre de diffusion culturelle à Victoriaville	2.1	ODG	2012-06-11	0 \$				Transfert							

**Tableau 1 - Suivi administratif des demandes d'aide financière - Demandes reçues > 2012-03-31**

No. régis.	No. séquence	Nom de la municipalité	Région	Circ. provinciale	Circ. fédérale	Titre du projet	Volet de projet	Chargé de projet	Date	Demande	Années	Montant	Emplois réalisés	Emplois Court T.	Emplois Long T.	Date	Analyse	Coût admissible	Coût maximal admissible	Promesse	Date	Montant de l'aide	Protocole signé le	MAM	MUN.
2.1																									
556450		Dollard-Des Ormeaux	06	Robert-Baldwin	Robert-Baldwin	Construction d'un bâtiment municipal multifonctionnel	2.1	LD	2012-07-20			4 105 387 \$													
556581		Drummondville	17	Drummondville	Drummond (24018)	Projet de construction d'une nouvelle bibliothèque	2.1	ODG	2012-10-03			21 425 930 \$													
556615		Duhamel	07	Papineau	Argenteuil-Papineau-	Construction du garage municipal	2.1	AD	2012-10-11			488 069 \$													
556617		Fortierville	17	Nicolet-Bécancour	Bas-Richelieu-Nicolet-	Réfection de la patinoire extérieur	2.1	ODG	2012-10-03			209 309 \$													
556553		Gatineau	07	Gatineau	Gatineau (24020)	Construction - Maison de jeunes et de quartier	2.1	AD	2012-07-17			821 826 \$													
556578		Gatineau	07	Gatineau	Gatineau (24020)	Prolongement de la rue Pierre-Ménard, Phase 2	2.1	AD	2012-08-03			5 000 000 \$													
556579		Gatineau	07	Gatineau	Gatineau (24020)	Prolongement de la rue Bombardier, Phase 2	2.1	AD	2012-08-03			3 000 000 \$													
556582		Gatineau	07	Gatineau	Gatineau (24020)	Construction des services municipaux de l'Aéroparc nord-est	2.1	AD	2012-08-03			10 500 000 \$													
556572		Grande-Vallée	11	Gaspé	Gaspésie-Îles-de-la-M	mise en valeur du site touristique des petits quais	2.1	ODG	2012-08-15			371 949 \$													
556437		Jouvence base de plein air inc.	05	Orford		Mise aux normes des infrastructures d'eau potable Jouvence	2.1	BBO	2012-06-12			1 099 572 \$													
556449		Kiamika	15	Labelle	Laurentides-Labelle	Agrandissement du camping Pimodan	2.1	AD	2012-04-19			678 264 \$													
556588		Kingsey Falls	17	Drummond -	Richmond-Arthabaska	Passerelle piétonnière polyvalente : le pont entre les générations	2.1	ODG	2012-09-25			1 814 588 \$													
556634		L'Épiphanie	14	L'Assomption	Repentigny (24053)	Aménagement du parc Béram, un parc multifonctionel à la Paroisse de L'Épiphanie	2.1	LD	2012-11-27			713 493 \$													
556642		L'Épiphanie	14	L'Assomption	Repentigny (24053)	Construction d'une patinoire réfrigérée dans le parc multifonctionnel de la Paroisse de L'Épiphanie	2.1	LD	2012-11-27			849 665 \$													
556643		L'Épiphanie	14	L'Assomption	Repentigny (24053)	Construction d'un amphithéâtre dans le parc multifonctionnel de L'Épiphanie	2.1	LD	2012-11-27			141 064 \$													
556644		L'Épiphanie	14	L'Assomption	Repentigny (24053)	Aménagement d'un chalet d'accueil dans le parc multifonctionnel de L'Épiphanie	2.1	LD	2012-11-27			222 413 \$													
556645		L'Épiphanie	14	L'Assomption	Repentigny (24053)	Toiture de la patinoire réfrigéré dans le parc multifonctionnel de L'Épiphanie	2.1	LD	2012-11-27			835 048 \$													
556622		L'Isle-aux-Coudres	03	Charlevoix -	Montmorency-Charlev	Municipalité de L'Isle-aux-Coudres	2.1	ODG	2012-10-24			18 361 482 \$													
556471		L'Isle-Verte	01	Rivière-du-Loup	Montmagny-L'Islet-Ka	Parc Municipal de L'Isle-Verte	2.1	DL	2012-05-22			750 500 \$													
556516		La corporation de développement touristique de Bonaventure		Bonaventure		Rénovation toiture pavillon Évangéline, Musée acadien du Québec à Bonaventure	2.1	ODG	2012-04-27			24 756 \$													
556636		Lac-Édouard	04	Laviolette	Laviolette	Projet de réfection et de rénovation du Centre communautaire et du gymnase de Lac-Édouard	2.1	AD	2012-10-23			204 749 \$													
551994		Laval	13	Laval	Laval (24032)	Centre auqatique de Laval	2.1	DL	2012-05-31			0 \$													
551997		Le Centre des loisirs de Fatima, I.M., inc.	11	Îles-de-la-Madeleine	Gaspésie--Îles-de-la-M	Place du Village (Village de Fatima) (en lien avec dossier 800274	2.1	ODG	2012-11-19			2 494 133 \$													
556495		Les Loisirs de Parisville inc.	17	Lotbinière		Projet d'aménagement d'un parc de jeux d'eau	2.1	ODG	2012-04-11			77 505 \$													
551992		Lévis	12	Lévis	Lévis-Bellechasse	Prolongement de la 7e rue à Lévis	2.1	BBO	2012-05-31			0 \$													
556602		Longue-Pointe-de-Mingan	09	Duplessis	Manicouagan (24039)	Projet de développement et réaménagement des infrastructures - Rue de la Mer	2.1	AD	2012-09-18			3 323 961 \$													
556585		Longueuil	16	Longueuil	Longueuil-Pierre-Bouc	Marché public de Longueuil	2.1	LD	2012-09-18			8 040 962 \$													



## Page 6

**Tableau 1 - Suivi administratif des demandes d'aide financière - Demandes reçues > 2012-03-31**

No. régis.	No. séquence	Nom de la municipalité	Région	Circ. provinciale	Circ. fédérale	Titre du projet	Volet de projet	Chargé de projet	----- Demande ----- Date	Années Montantréalisées	Emplois Court T.	Emplois Long T.	----- Analyse ----- Date	Coût admissible	Coût maximal admissible	-----Promesse ----- Date	Montant de l'aide	Protocole signé le MAM	MUN.
2.1																			
556506		Mont-Saint-Michel	15	Labelle	Laurentides-Labelle	Aménagement parc Centre Sportif	2.1	AD	2012-06-06	45 830 \$									
556603		Montréal	06	Montréal	Ahuntsic (24002)	Projet de legs pour le 375e anniversaire de Montréal au parc Jean-Drapeau (Ville de Montréal) - Place des Nations et Promenade panoramique et riveraine	2.1	LD	2012-10-02	35 000 000 \$									
556619		Montréal	06	Montréal	Ahuntsic (24002)	Projet de legs pour le 375e anniversaire de Montréal de Espace pour la vie (Ville de Montréal) - Pavillon de verre - Méthamorphose de l'Insectarium - Nouvel écosystème au Biodôme	2.1	LD	2012-10-02	45 000 000 \$									
556541		Normétal	08	Abitibi-Ouest	Abitibi-Témiscamingu	Réfection de la partie arrière de la toiture de l'aréna	2.1	AD	2012-06-01	3 904 \$									
556456		Québec	03	Québec	Louis-Hébert	Espace d'innovation Michelet - Aménagement d'un nouveau parc technologique	2.1	ODG	2012-05-15	8 000 000 \$									
551993		Québec	03	Québec	Louis-Hébert	Parc industriel de Québec	2.1	ODG	2012-05-31	0 \$									
556547		Recyclovesto Inc	17	Arthabaska		Construction (ajout à une bâtisse existante) Acquisition d'un immeuble	2.1	ODG	2012-06-07	550 000 \$									
556554		Régie intermunicipale de l'aréna Côte-de-Beaupré	03	Charlevoix	La Côte-de-Beaupré	Complexe sportif Côte-de-Beaupré	2.1	ODG	2012-07-02	21 417 000 \$									
556556		Saint-Alexis	14	Rousseau	Montcalm (24043)	Travaux d'aménagement paysager en amélioration du noyau villageois	2.1	LD	2012-08-23	110 412 \$									
556466		Saint-Augustin-de-Desmaures	03	La Peltre	La Peltre	Mise en oeuvre prioritaire des infrastructures et routes du parc industriel nord	2.1	BBO	2012-04-13	28 100 000 \$									
556083		Saint-Camille	05	Richmond	Richmond-Arthabaska	Transformation de l'église de Saint-Camille en centre multifonctionnel.	2.1	BBO	2012-05-14	1 050 300 \$									
556520		Saint-Célestin	17	Nicolet-Yamaska	Bas-Richelieu-Nicolet-	RÉFECTION DE LA PATINOIRE EXTÉRIEURE	2.1	ODG	2012-05-04	1 321 340 \$									
556564		Saint-Césaire	16	Iberville	Shefford (24069)	Rénovation de l'enveloppe extérieure et intérieure du bâtiment du complexe sportif Desjardins de la ville de Saint-Césaire	2.1	LD	2012-06-21	1 266 673 \$									
556515		Saint-Guillaume	17	Nicolet-Yamaska	Drummond (24018)	Terrain de soccer	2.1	ODG	2012-05-15	313 500 \$									
556663		Saint-Isidore	12	Beauce-Nord	Beauce (24005)	Agrandissement et rénovation du garage municipal	2.1	BBO	2012-11-19	557 946 \$									
556665		Saint-Isidore	12	Beauce-Nord	Beauce (24005)	Rénovation de la salle Amicale	2.1	BBO	2012-11-21	323 041 \$									
556666		Saint-Isidore	12	Beauce-Nord	Beauce (24005)	Aménagement du parc de l'aréna - phase 2	2.1	BBO	2012-11-21	322 575 \$									
556583		Saint-Jacques-le-Mineur	16	Huntingdon	Beauharnois-Salaberry	Conversion de l'église de Saint-Jacques-le-Mineur en centre communautaire	2.1	LD	2012-07-26	2 191 357 \$									
556587		Saint-Jean-sur-Richelieu	16	Saint-Jean-sur-Richelieu	Saint-Jean (24064)	Parc Commémoratif	2.1	LD	2012-07-31	1 753 908 \$									
556633		Saint-Louis-de-Gonzague	16	Beauharnois	Beauharnois-Salaberry	Ajout d'un ascenseur au centre communautaire	2.1	LD	2012-10-17	409 000 \$									
556549		Saint-Ours	16	Richelieu	Bas-Richelieu-Nicolet-	Réfection de l'Hôtel de ville	2.1	LD	2012-07-16	923 698 \$									
556562		Saint-Ours	16	Richelieu	Bas-Richelieu-Nicolet-	Construction d'une nouvelle Bibliothèque	2.1	LD	2012-07-16	478 870 \$									
556538		Saint-Pie	16	Saint-Hyacinthe	Saint-Hyacinthe-Bagot	Construction d'une hôtel de ville et bibliothèque et réaménagement / agrandissement du garage municipal	2.1	LD	2012-08-10	4 521 393 \$									
556505		Saint-Tite	04	Laviolette	Saint-Maurice-Champl	Prolongement des services d'aqueduc et d'égout afin de desservir un projet à incidence économique	2.1	AD	2012-04-23	828 793 \$									
556519		Saint-Tite	04	Laviolette	Saint-Maurice-Champl	Remplacement des ponceaux Ruisseau des Prairies	2.1	AD	2012-05-03	2 098 674 \$									

**Tableau 1 - Suivi administratif des demandes d'aide financière - Demandes reçues > 2012-03-31**

No. régis.	No. séquence	Nom de la municipalité	Région	Circ. provinciale	Circ. fédérale	Titre du projet	Volet	Chargé de projet	_____Demande_____	Années	Emplois	Emplois	Analyse	_____Promesse_____	Protocole					
										réalisées	Court	T. Long T.	Date	Coût admissible	Coût maximal admissible	Date	Montant de l'aide	signé le	MAM	MUN.
2.1																				
556576		Saint-Zénon-du-Lac-Humqui	01	Matapédia	Haute-Gaspésie-La	Réaménagement de l'ancienne école en espace multifonctionnel	2.1	DL	2012-07-17	197 993 \$										
556512		Sainte-Angèle-de-Prémont	04	Maskinongé	Berthier-Maskinongé	Travaux de remplacement et de prolongement du réseau d'aqueduc Sainte-Angèle-de-Prémont.	2.1	AD	2012-05-01	199 951 \$										
556571		Sainte-Angèle-de-Prémont	04	Maskinongé	Berthier-Maskinongé	Prolongement du réseau d'aqueduc Sainte-Angèle-de-Prémont	2.1	AD	2012-07-04	80 712 \$										
556561		Sainte-Anne-des-Monts	11	Matane	Haute-Gaspésie-La	Promenade - Plage Cartier	2.1	ODG	2012-07-11	869 757 \$										
556605		Sainte-Cécile-de-Lévrard	17	Nicolet-Bécancour	Bas-Richelieu-Nicolet-	Construction Salle multifonctionnelle	2.1	ODG	2012-09-26	317 176 \$										
556640		Sainte-Françoise	17	Nicolet-Bécancour	Bas-Richelieu-Nicolet-	Reconstruction de la salle multifonctionnelle	2.1	ODG	2012-11-13	1 154 742 \$										
556614		Sainte-Thécle	04	Laviolette	Saint-Maurice-Champl	Bloc sanitaire et entrepôt au parc St-Jean - Optimiste	2.1	AD	2012-09-20	200 000 \$										
556508		Société d'agriculture du comté de Montmagny	12	Montmagny-L'Islet		Réaménagement du Pavillon Fournier	2.1	BBO	2012-04-25	144 117 \$										
556626		SOUPE POPULAIRE DE CHEZ-NOUS	02			Soupe populaire de chez-nous / Mises aux normes et réaménagement	2.1	ODG	2012-10-05	192 984 \$										
556570		Stoneham-et-Tewkesbury	03	Chauveau	Portneuf-Jacques-Carti	Construction d'une caserne de pompiers et d'un garage municipal	2.1	DL	2012-07-11	7 686 979 \$										
556543		Trois-Rives	04	Laviolette	Saint-Maurice-Champl	Construction d'un garage incendie	2.1	AD	2012-06-06	331 419 \$										
551996		Val-des-Lacs	15	Bertrand	Laurentides-Labelle	Aménagement de l'église de Val-des-Lacs en centre culturel et communautaire	2.1	AD	2012-06-28	427 087 \$										
556412		Vaudreuil-Soulanges	16	Vaudreuil	Vaudreuil	Construction d'un écocentre à Vaudreuil-Dorion	2.1	LD	2012-06-07	2 703 817 \$										
Nombre de demandes pour le regroupement:									90											
							Sous-total		323 601 603 \$				1 500 000 \$		1 500 000 \$				1 000 000 \$	
Nombre de municipalités pour le regroupement:									74											

**Tableau 1 - Suivi administratif des demandes d'aide financière - Demandes reçues > 2012-03-31**

## 2.5

Nombre de demandes pour le regroupement: 1

Nombre de municipalités pour le regroupement: 1

**(30 NOVEMBRE 2012) PROGRAMME D'INFRASTRUCTURES QUÉBEC-MUNICIPALITÉS**

2012-12-04

**Tableau 1 - Suivi administratif des demandes d'aide financière - Demandes reçues > 2012-03-31**

No. régis.	No. séquence	Nom de la municipalité	Région	Circ. provinciale	Circ. fédérale	Titre du projet	Volet de projet	Chargé de projet	Date	Demande	Années	Montant	Emplois réalisés	Emplois Court T.	Emplois Long T.	Analyse	Date	Coût admissible	Coût maximal admissible	Promesse	Date	Montant de l'aide	Protocole signé le	MAM	MUN.
------------	--------------	------------------------	--------	-------------------	----------------	-----------------	-----------------	------------------	------	---------	--------	---------	------------------	------------------	-----------------	---------	------	-----------------	-------------------------	----------	------	-------------------	--------------------	-----	------

## 2.6

556501	Québec	03	Québec	Louis-Hébert	Nouvel amphithéâtre multifonctionnel	2.6	ODG 2012-04-18	400 000 000 \$	2012-03-28	400 000 000 \$	400 000 000 \$	2012-04-03	200 000 000 \$	2012-09-13
<i>Nombre de demandes pour le regroupement:</i>							<i>1</i>	Sous-total	400 000 000 \$	400 000 000 \$		400 000 000 \$	200 000 000 \$	

Nombre de demandes pour le regroupement: 1

*Nombre de municipalités pour le regroupement:* 1

(30 NOVEMBRE 2012) PROGRAMME D'INFRASTRUCTURES QUÉBEC-MUNICIPALITÉS

2012-12-04

Tableau 1 - Suivi administratif des demandes d'aide financière - Demandes reçues > 2012-03-31

No. régis.	No. séquence	Nom de la municipalité	Région	Circ. provinciale	Circ. fédérale	Titre du projet	Volet Chargé de projet	----- Demande ----- Date	Années Montant	Emplois réalisés	Emplois Court T.	Emplois Long T.	----- Analyse ----- Date	Coût admissible	Coût maximal admissible	-----Promesse ----- Date	Montant de l'aide	Protocole signé le MAM	MUN.
3.0																			
551390		Arthabaska	17	Arthabaska	Lotbinière	Implantation et maintien d'expertise technique	3.0	2012-04-04	168 420 \$				2012-04-16	168 420 \$	168 420 \$	2012-04-26	168 420 \$	2012-05-30	
551700		Beauharnois-Salaberry	16	Huntingdon	Beauharnois -	Implantation et maintien d'expertise technique	3.0	2012-04-20	200 000 \$				2012-05-11	200 000 \$	200 000 \$	2012-06-14	200 000 \$	2012-06-26	2012-07-13
551930		Lac-Saint-Jean-Est	02	Lac-Saint-Jean	Lac-Saint-Jean	Implantation et maintien d'expertise technique	3.0	2012-05-31	352 470 \$				2012-06-08	352 470 \$	352 470 \$	2012-07-04	352 470 \$	2012-07-24	2012-11-05
551690		Le Haut-Saint-Laurent	16	Huntingdon	Beauharnois -	Implantation et maintien d'expertise technique	3.0	2012-04-19	400 000 \$				2012-05-11	400 000 \$	400 000 \$	2012-06-14	400 000 \$	2012-06-26	2012-07-04
551540		Les Maskoutains	16	Saint-Hyacinthe	Saint-Hyacinthe	Implantation et maintien d'expertise technique	3.0	2012-10-17	536 593 \$				2012-11-07	536 593 \$	536 593 \$	2012-11-23	536 593 \$		
Sous-total									1 657 483 \$					1 657 483 \$	1 657 483 \$		1 657 483 \$		
Total									1 003 025 852 \$					432 191 219 \$	424 491 608 \$		216 900 186 \$		

SOMMES STATISTIQUES

Nombre total de demandes:	154
Nombre de municipalités ayant présenté une demande:	120

**Étude des crédits 2013-2014**  
**Demande de renseignements particuliers**

Demande #34

Pour le Fonds sur l'infrastructure municipale rurale : pour chacun des volets et sous-volets, indiquer les sommes versées pour 2012-2013 en précisant les montants par municipalité et l'objet de la subvention. Fournir la liste des travaux qui n'ont pas été complétés au 31 décembre 2012.

**Total des sommes versées pour 2012-2013 pour chacun des volets et des sous-volets.**

VOLETS	TOTAL DES SOMMES VERSÉES POUR 2012-2013 <sup>1</sup>
1. Infrastructures pour l'eau potable et les eaux usées	Fédéral : 204 \$ Provincial : 5 816 277 \$
2. Développement des connaissances relatives aux infrastructures municipales	Fédéral : 0 \$ Provincial : 0 \$
3. Infrastructures de soutien au développement local ou régional	Fédéral : 22 990 \$ Provincial : 3 214 400\$
<b>TOTAL</b>	<b>Fédéral : 23 194 \$</b> <b>Provincial : 9 030 677 \$</b>

**Total des sommes versées pour 2012-2013 pour chacun des volets et des sous-volets en précisant les montants par municipalité et l'objet de la subvention.**

VOIR LISTE JOINTE – Annexe 1

**Liste des projets pour lesquels le Ministère n'a pas reçu de réclamation finale.**

VOIR LISTE JOINTE – Annexe 2

<sup>1</sup> La part provinciale est versée sur dix ans incluant les intérêts lorsque l'aide financière est de plus de 100 000 \$

**Étude des crédits 2013-2014**  
**Demande de renseignements particuliers**

**ANNEXE 1**

Demande # 34

Pour le Fonds sur l'infrastructure municipale rurale : pour chacun des volets et sous-volets, indiquer les sommes versées pour 2012-2013 en précisant les montants par municipalité et l'objet de la subvention. Fournir la liste des travaux qui n'ont pas été complétés au 31 mars 2013.

**SOMMES VERSÉES PART PROVINCIALE/ 2012-2013 - du 1er avril 2012 au 30 novembre 2012**

Volet	Dossier	Demandeur	Projet	Montant versé	Date du versement
1.0	600050	Ville de Sainte-Marie	Traitement de l'eau potable - Définition du projet (en lien avec 610153)	14 548	2012-09-16
1.0	600050	Ville de Sainte-Marie	Traitement de l'eau potable - Définition du projet (en lien avec 610153)	5 638	2012-09-16
1.0	610016	Municipalité de McMasterville	Réfection de l'aqueduc du boulevard Constable et de la station de pompage Mon Loisir	88 997	2012-07-31
1.0	610016	Municipalité de McMasterville	Réfection de l'aqueduc du boulevard Constable et de la station de pompage Mon Loisir	27 857	2012-07-31
1.0	610016	Municipalité de McMasterville	Réfection de l'aqueduc du boulevard Constable et de la station de pompage Mon Loisir	44 590	2012-07-31
1.0	610016	Municipalité de McMasterville	Réfection de l'aqueduc du boulevard Constable et de la station de pompage Mon Loisir	13 958	2012-07-31
1.0	610032	Municipalité de Saint-Joseph-du-Lac	Construction d'infrastructures d'aqueduc et d'égout	56 639	2012-08-23
1.0	610032	Municipalité de Saint-Joseph-du-Lac	Construction d'infrastructures d'aqueduc et d'égout	17 435	2012-08-23
1.0	610032	Municipalité de Saint-Joseph-du-Lac	Construction d'infrastructures d'aqueduc et d'égout	104 421	2012-10-30
1.0	610032	Municipalité de Saint-Joseph-du-Lac	Construction d'infrastructures d'aqueduc et d'égout	30 683	2012-10-30
1.0	610059	Municipalité de Grand-Saint-Esprit	Alimentation en eau potable - Mise aux normes	22 044	2012-04-15
1.0	610059	Municipalité de Grand-Saint-Esprit	Alimentation en eau potable - Mise aux normes	8 427	2012-04-15
1.0	610061	Ville de Carignan	Mise aux normes et modifications de l'usine de filtration	53 103	2012-09-16
1.0	610061	Ville de Carignan	Mise aux normes et modifications de l'usine de filtration	14 571	2012-09-16
1.0	610083	Ville de Joliette	Réfection des réseaux au centre-ville de Joliette, rues Notre-Dame, Manseau, Place Bourget (de Notre-Dame à St-Louis) et Saint-Paul	119 832	2012-09-01
1.0	610083	Ville de Joliette	Réfection des réseaux au centre-ville de Joliette, rues Notre-Dame, Manseau, Place Bourget (de Notre-Dame à St-Louis) et Saint-Paul	32 511	2012-09-01
1.0	610122	Municipalité de Lac-Etchemin	Remplacement de la canalisation du ruisseau Mailhot (égout pluvial)	32 249	2012-08-12
1.0	610122	Municipalité de Lac-Etchemin	Remplacement de la canalisation du ruisseau Mailhot (égout pluvial)	11 992	2012-08-12
1.0	610122	Municipalité de Lac-Etchemin	Remplacement de la canalisation du ruisseau Mailhot (égout pluvial)	1 566	2012-08-12
1.0	610122	Municipalité de Lac-Etchemin	Remplacement de la canalisation du ruisseau Mailhot (égout pluvial)	582	2012-08-12
1.0	610128	Municipalité de Sainte-Justine	Traitement de l'eau potable	26 208	2012-10-08
1.0	610128	Municipalité de Sainte-Justine	Traitement de l'eau potable	10 793	2012-10-08
1.0	610153	Ville de Sainte-Marie	Usine de production d'eau potable sur la rivière Chaudière (en lien avec 600050)	16 045	2012-04-28
1.0	610153	Ville de Sainte-Marie	Usine de production d'eau potable sur la rivière Chaudière (en lien avec 600050)	4 447	2012-04-28
1.0	610153	Ville de Sainte-Marie	Usine de production d'eau potable sur la rivière Chaudière (en lien avec 600050)	146 501	2012-04-28
1.0	610153	Ville de Sainte-Marie	Usine de production d'eau potable sur la rivière Chaudière (en lien avec 600050)	40 600	2012-04-28
1.0	610153	Ville de Sainte-Marie	Usine de production d'eau potable sur la rivière Chaudière (en lien avec 600050)	72 313	2012-04-27

**Étude des crédits 2013-2014**  
**Demande de renseignements particuliers**

**ANNEXE 1**

Demande # 34

Pour le Fonds sur l'infrastructure municipale rurale : pour chacun des volets et sous-volets, indiquer les sommes versées pour 2012-2013 en précisant les montants par municipalité et l'objet de la subvention. Fournir la liste des travaux qui n'ont pas été complétés au 31 mars 2013.

**SOMMES VERSÉES PART PROVINCIALE/ 2012-2013 - du 1er avril 2012 au 30 novembre 2012**

Volet	Dossier	Demandeur	Projet	Montant versé	Date du versement
1.0	610153	Ville de Sainte-Marie	Usine de production d'eau potable sur la rivière Chaudière (en lien avec 600050)	22 493	2012-04-27
1.0	610153	Ville de Sainte-Marie	Usine de production d'eau potable sur la rivière Chaudière (en lien avec 600050)	137 242	2012-06-23
1.0	610153	Ville de Sainte-Marie	Usine de production d'eau potable sur la rivière Chaudière (en lien avec 600050)	42 446	2012-06-23
1.0	610157	Municipalité de Saint-Louis	Assainissement des eaux	107 094	2012-06-20
1.0	610157	Municipalité de Saint-Louis	Assainissement des eaux	35 471	2012-06-20
1.0	610162	Municipalité de Boischatel	Réfection de l'avenue Royale entre la limite ouest de la municipalité (soit le pont de la rivière Montmorency) et la côte de l'Église.	94 931	2012-08-05
1.0	610162	Municipalité de Boischatel	Réfection de l'avenue Royale entre la limite ouest de la municipalité (soit le pont de la rivière Montmorency) et la côte de l'Église.	30 937	2012-08-05
1.0	610218	Municipalité de Saint-Bruno-de-Kamouraska	Assainissement des eaux	24 666	2012-11-09
1.0	610218	Municipalité de Saint-Bruno-de-Kamouraska	Assainissement des eaux	6 933	2012-11-09
1.0	610267	Municipalité de Saint-Roch-de-l'Achigan	Réfection des infrastructures sur la rue Principale entre les rues de l'Île Majeau et Masson	9 965	2012-04-15
1.0	610267	Municipalité de Saint-Roch-de-l'Achigan	Réfection des infrastructures sur la rue Principale entre les rues de l'Île Majeau et Masson	3 725	2012-04-15
1.0	610267	Municipalité de Saint-Roch-de-l'Achigan	Réfection des infrastructures sur la rue Principale entre les rues de l'Île Majeau et Masson	17 402	2012-09-11
1.0	610267	Municipalité de Saint-Roch-de-l'Achigan	Réfection des infrastructures sur la rue Principale entre les rues de l'Île Majeau et Masson	4 983	2012-09-11
1.0	610277	Municipalité de Saint-Paul-de-l'Île-aux-Noix	Mise en place d'un réseau d'égouts sanitaire avec traitement des eaux usées.	186 406	2012-09-09
1.0	610277	Municipalité de Saint-Paul-de-l'Île-aux-Noix	Mise en place d'un réseau d'égouts sanitaire avec traitement des eaux usées.	56 362	2012-09-09
1.0	610328	Ville de Brownsburg-Chatham	Travaux d'augmentation de la capacité et de mise aux normes de l'usine de filtration	13 674	2012-10-19
1.0	610328	Ville de Brownsburg-Chatham	Travaux d'augmentation de la capacité et de mise aux normes de l'usine de filtration	3 495	2012-10-19
1.0	610331	Ville de Brownsburg-Chatham	Mise aux normes de l'alimentation en eau potable du secteur St-Philippe	32 655	2012-08-11
1.0	610331	Ville de Brownsburg-Chatham	Mise aux normes de l'alimentation en eau potable du secteur St-Philippe	11 693	2012-08-11
1.0	610345	Ville de Léry	Assainissement des eaux usées et mise en place d'un réseau d'aqueduc dans le secteur des Parcs et du chemin Saint-Louis	85 048	2012-07-25
1.0	610345	Ville de Léry	Assainissement des eaux usées et mise en place d'un réseau d'aqueduc dans le secteur des Parcs et du chemin Saint-Louis	24 861	2012-07-25
1.0	610348	Municipalité de Sainte-Clotilde	Assainissement des eaux usées	71 752	2012-07-12
1.0	610348	Municipalité de Sainte-Clotilde	Assainissement des eaux usées	29 190	2012-07-12
1.0	610412	Municipalité d'Auclair	Assainissement des eaux usées	17 344	2012-04-15
1.0	610412	Municipalité d'Auclair	Assainissement des eaux usées	6 852	2012-04-15
1.0	610412	Municipalité d'Auclair	Assainissement des eaux usées	45 603	2012-11-25
1.0	610412	Municipalité d'Auclair	Assainissement des eaux usées	19 339	2012-11-25
1.0	610413	Municipalité de Saint-Zotique	Mise aux normes de la station de production d'eau potable	13 117	2012-07-13



**Étude des crédits 2013-2014**  
**Demande de renseignements particuliers**

**ANNEXE 1**

Demande # 34

Pour le Fonds sur l'infrastructure municipale rurale : pour chacun des volets et sous-volets, indiquer les sommes versées pour 2012-2013 en précisant les montants par municipalité et l'objet de la subvention. Fournir la liste des travaux qui n'ont pas été complétés au 31 mars 2013.

**SOMMES VERSÉES PART PROVINCIALE/ 2012-2013 - du 1er avril 2012 au 30 novembre 2012**

Volet	Dossier	Demandeur	Projet	Montant versé	Date du versement
1.0	610413	Municipalité de Saint-Zotique	Mise aux normes de la station de production d'eau potable	4 283	2012-07-13
1.0	610413	Municipalité de Saint-Zotique	Mise aux normes de la station de production d'eau potable	18 860	2012-11-19
1.0	610413	Municipalité de Saint-Zotique	Mise aux normes de la station de production d'eau potable	6 766	2012-11-19
1.0	610418	Municipalité de Saint-Jean-de-Dieu	Réfection d'aqueduc, d'égout domestique, d'interception et de traitement des eaux usées.	81 457	2012-04-20
1.0	610418	Municipalité de Saint-Jean-de-Dieu	Réfection d'aqueduc, d'égout domestique, d'interception et de traitement des eaux usées.	34 382	2012-04-20
1.0	610418	Municipalité de Saint-Jean-de-Dieu	Réfection d'aqueduc, d'égout domestique, d'interception et de traitement des eaux usées.	57 874	2012-10-13
1.0	610418	Municipalité de Saint-Jean-de-Dieu	Réfection d'aqueduc, d'égout domestique, d'interception et de traitement des eaux usées.	17 375	2012-10-13
1.0	610434	Ville de Bedford	Réfection des réseaux d'aqueduc et d'égout de la rue Élisabeth	47 678	2012-09-16
1.0	610434	Ville de Bedford	Réfection des réseaux d'aqueduc et d'égout de la rue Élisabeth	13 229	2012-09-16
1.0	610435	Municipalité de Lac-Sainte-Marie	Mise aux normes de la station de traitement des eaux usées existante	19 361	2012-07-13
1.0	610435	Municipalité de Lac-Sainte-Marie	Mise aux normes de la station de traitement des eaux usées existante	6 630	2012-07-13
1.0	610442	Ville de Saint-Jérôme	Ajout d'un système de désinfection par irradiation UV et agrandissement de la réserve d'eau potable	140 081	2012-10-16
1.0	610442	Ville de Saint-Jérôme	Ajout d'un système de désinfection par irradiation UV et agrandissement de la réserve d'eau potable	46 562	2012-10-16
1.0	610455	Ville de Saint-Jean- sur-Richelieu	Mise en place des infrastructures, phase 3 - secteur St-Athanase	148 165	2012-06-23
1.0	610455	Ville de Saint-Jean- sur-Richelieu	Mise en place des infrastructures, phase 3 - secteur St-Athanase	48 360	2012-06-23
1.0	610462	Municipalité des Coteaux	Mise aux normes des ouvrages d'approvisionnement en eau potable	52 165	2012-06-29
1.0	610462	Municipalité des Coteaux	Mise aux normes des ouvrages d'approvisionnement en eau potable	21 442	2012-06-29
1.0	610487	Municipalité de Frontenac	Réhabilitation du puits 4-A et construction d'un réservoir avec poste de surpression	20 921	2012-08-16
1.0	610487	Municipalité de Frontenac	Réhabilitation du puits 4-A et construction d'un réservoir avec poste de surpression	6 681	2012-08-16
1.0	610508	Ville de Pohénégamook	Prolongement du réseau d'égout domestique sous la rue Saint-Laurent	14 565	2012-04-24
1.0	610508	Ville de Pohénégamook	Prolongement du réseau d'égout domestique sous la rue Saint-Laurent	5 460	2012-04-24
1.0	610508	Ville de Pohénégamook	Prolongement du réseau d'égout domestique sous la rue Saint-Laurent	16 461	2012-10-06
1.0	610508	Ville de Pohénégamook	Prolongement du réseau d'égout domestique sous la rue Saint-Laurent	5 227	2012-10-06
1.0	610520	Municipalité de Montebello	Réhabilitation du collecteur St-Dominique et égout pluvial sur les rues Laval, Roupe et St-François-Xavier	20 363	2012-06-29
1.0	610520	Municipalité de Montebello	Réhabilitation du collecteur St-Dominique et égout pluvial sur les rues Laval, Roupe et St-François-Xavier	8 270	2012-06-29
1.0	610565	Ville de Daveluyville	Mise aux normes de l'usine de filtration de l'eau potable	148	2012-06-16
1.0	610565	Ville de Daveluyville	Mise aux normes de l'usine de filtration de l'eau potable	57	2012-06-16
1.0	610630	Ville de Vaudreuil-Dorion	Mise aux normes de l'usine de filtration	32 875	2012-07-19

**Étude des crédits 2013-2014**  
**Demande de renseignements particuliers**

**ANNEXE 1**

Demande # 34

Pour le Fonds sur l'infrastructure municipale rurale : pour chacun des volets et sous-volets, indiquer les sommes versées pour 2012-2013 en précisant les montants par municipalité et l'objet de la subvention. Fournir la liste des travaux qui n'ont pas été complétés au 31 mars 2013.

**SOMMES VERSÉES PART PROVINCIALE/ 2012-2013 - du 1er avril 2012 au 30 novembre 2012**

Volet	Dossier	Demandeur	Projet	Montant versé	Date du versement
1.0	610630	Ville de Vaudreuil-Dorion	Mise aux normes de l'usine de filtration	10 844	2012-07-19
1.0	610632	Municipalité de Saint-Gervais	Traitement de l'eau potable (en lien avec 611111)	36 503	2012-06-13
1.0	610632	Municipalité de Saint-Gervais	Traitement de l'eau potable (en lien avec 611111)	12 435	2012-06-13
1.0	610649	Ville de Gaspé	Réaménagement de la rue de la Reine	29 130	2012-10-24
1.0	610649	Ville de Gaspé	Réaménagement de la rue de la Reine	6 126	2012-10-24
1.0	610649	Ville de Gaspé	Réaménagement de la rue de la Reine	7 282	2012-10-24
1.0	610649	Ville de Gaspé	Réaménagement de la rue de la Reine	1 532	2012-10-24
1.0	610713	Paroisse de Saint-Édouard-de-Lotbinière	Mise en place d'un réseau de collecte et d'un traitement des eaux usées	77 971	2012-11-27
1.0	610713	Paroisse de Saint-Édouard-de-Lotbinière	Mise en place d'un réseau de collecte et d'un traitement des eaux usées	22 294	2012-11-27
1.0	610713	Paroisse de Saint-Édouard-de-Lotbinière	Mise en place d'un réseau de collecte et d'un traitement des eaux usées	96 511	2012-11-19
1.0	610713	Paroisse de Saint-Édouard-de-Lotbinière	Mise en place d'un réseau de collecte et d'un traitement des eaux usées	34 134	2012-11-19
1.0	610713	Paroisse de Saint-Édouard-de-Lotbinière	Mise en place d'un réseau de collecte et d'un traitement des eaux usées	19 085	2012-11-19
1.0	610713	Paroisse de Saint-Édouard-de-Lotbinière	Mise en place d'un réseau de collecte et d'un traitement des eaux usées	6 750	2012-11-19
1.0	610723	Municipalité de Grosses-Roches	Mise aux normes eau potable	36 110	2012-09-28
1.0	610723	Municipalité de Grosses-Roches	Mise aux normes eau potable	12 640	2012-09-28
1.0	610749	Paroisse de Notre-Dame- des-Pins	Réfection d'aqueduc et d'égout - Route 173	16 631	2012-10-14
1.0	610749	Paroisse de Notre-Dame- des-Pins	Réfection d'aqueduc et d'égout - Route 173	6 661	2012-10-14
1.0	610790	Municipalité de Sainte- Euphémie-sur-Rivière-du-Sud	Collecte, interception et traitement des eaux usées et remplacement d'une conduite d'aqueduc	59 465	2012-11-23
1.0	610790	Municipalité de Sainte- Euphémie-sur-Rivière-du-Sud	Collecte, interception et traitement des eaux usées et remplacement d'une conduite d'aqueduc	19 490	2012-11-23
1.0	610856	Municipalité de la paroisse de Saint-Léon-de-Standon	Mise aux normes de l'alimentation en eau potable	10 838	2012-07-15
1.0	610856	Municipalité de la paroisse de Saint-Léon-de-Standon	Mise aux normes de l'alimentation en eau potable	4 453	2012-07-15
1.0	610877	Ville de Gaspé	Mise aux normes de l'eau potable du secteur Anse-au-Griffon	44 080	2012-05-19
1.0	610877	Ville de Gaspé	Mise aux normes de l'eau potable du secteur Anse-au-Griffon	16 101	2012-05-19
1.0	610877	Ville de Gaspé	Mise aux normes de l'eau potable du secteur Anse-au-Griffon	21 051	2012-08-22
1.0	610877	Ville de Gaspé	Mise aux normes de l'eau potable du secteur Anse-au-Griffon	5 036	2012-08-22
1.0	610881	Paroisse de Saint-Eusèbe	Égout domestique et assainissement des eaux usées	60 490	2012-11-23
1.0	610881	Paroisse de Saint-Eusèbe	Égout domestique et assainissement des eaux usées	18 891	2012-11-23

**Étude des crédits 2013-2014**  
**Demande de renseignements particuliers**

**ANNEXE 1**

Demande # 34

Pour le Fonds sur l'infrastructure municipale rurale : pour chacun des volets et sous-volets, indiquer les sommes versées pour 2012-2013 en précisant les montants par municipalité et l'objet de la subvention. Fournir la liste des travaux qui n'ont pas été complétés au 31 mars 2013.

**SOMMES VERSÉES PART PROVINCIALE/ 2012-2013 - du 1er avril 2012 au 30 novembre 2012**

Volet	Dossier	Demandeur	Projet	Montant versé	Date du versement
1.0	610943	Paroisse de Notre-Dame-Auxiliatrice-de-Buckland	Projet de mise aux normes des ouvrages d'alimentation en eau potable, de distribution, de collecte et de réfection d'ouvrages d'assainissement des eaux	119 297	2012-11-18
1.0	610943	Paroisse de Notre-Dame-Auxiliatrice-de-Buckland	Projet de mise aux normes des ouvrages d'alimentation en eau potable, de distribution, de collecte et de réfection d'ouvrages d'assainissement des eaux	31 130	2012-11-18
1.0	610974	Municipalité de Saint-Liboire	Mise aux normes de la station d'eau potable	25 220	2012-04-12
1.0	610974	Municipalité de Saint-Liboire	Mise aux normes de la station d'eau potable	11 400	2012-04-12
1.0	610977	Municipalité de Rivière-au-Tonnerre	Mise aux normes Alimentation et distribution de l'eau potable (secteur Sheldrake)	131 403	2012-06-23
1.0	610977	Municipalité de Rivière-au-Tonnerre	Mise aux normes Alimentation et distribution de l'eau potable (secteur Sheldrake)	45 285	2012-06-23
1.0	610978	Ville de Boisbriand	Mise à niveau de la station d'épuration des eaux usées	499 825	2012-08-18
1.0	610978	Ville de Boisbriand	Mise à niveau de la station d'épuration des eaux usées	190 964	2012-08-18
1.0	611019	Paroisse de Saint-Damien	Assainissement des eaux usées du secteur Village	78 383	2012-09-23
1.0	611019	Paroisse de Saint-Damien	Assainissement des eaux usées du secteur Village	23 065	2012-09-23
1.0	611077	Municipalité de la paroisse de Saint-Moïse	Alimentation en eau potable	13 291	2012-07-15
1.0	611077	Municipalité de la paroisse de Saint-Moïse	Alimentation en eau potable	4 739	2012-07-15
1.0	611077	Municipalité de la paroisse de Saint-Moïse	Alimentation en eau potable	1 782	2012-07-15
1.0	611077	Municipalité de la paroisse de Saint-Moïse	Alimentation en eau potable	636	2012-07-15
1.0	611122	Ville de Magog	Usine de traitement d'eau potable	175 734	2012-09-08
1.0	611122	Ville de Magog	Usine de traitement d'eau potable	56 840	2012-09-08
1.0	611140	Municipalité de Portneuf-sur-Mer	Assainissement des eaux usées - Municipalité de Portneuf-sur-Mer	79 800	2012-04-20
1.0	611140	Municipalité de Portneuf-sur-Mer	Assainissement des eaux usées - Municipalité de Portneuf-sur-Mer	33 583	2012-04-20
1.0	611140	Municipalité de Portneuf-sur-Mer	Assainissement des eaux usées - Municipalité de Portneuf-sur-Mer	20 340	2012-07-15
1.0	611140	Municipalité de Portneuf-sur-Mer	Assainissement des eaux usées - Municipalité de Portneuf-sur-Mer	8 223	2012-07-15
1.0	611140	Municipalité de Portneuf-sur-Mer	Assainissement des eaux usées - Municipalité de Portneuf-sur-Mer	69 733	2012-09-22
1.0	611140	Municipalité de Portneuf-sur-Mer	Assainissement des eaux usées - Municipalité de Portneuf-sur-Mer	20 826	2012-09-22
1.0	611237	Municipalité de Shawville	Travaux de modifications à la station de traitement des eaux usées	69 538	2012-11-18
1.0	611237	Municipalité de Shawville	Travaux de modifications à la station de traitement des eaux usées	22 172	2012-11-18
1.0	611287	Ville de Saint-Pascal	Réfection de l'aqueduc et de l'égout sous les rues Patry, Taché, Varin et Blondeau	81 726	2012-10-13
1.0	611287	Ville de Saint-Pascal	Réfection de l'aqueduc et de l'égout sous les rues Patry, Taché, Varin et Blondeau	22 822	2012-10-13
1.0	611323	Municipalité de Batiscan	Remplacement de la conduite d'aqueduc et drainage, rue Principale	25 160	2012-05-12

**Étude des crédits 2013-2014**  
**Demande de renseignements particuliers**

**ANNEXE 1**

Demande # 34

Pour le Fonds sur l'infrastructure municipale rurale : pour chacun des volets et sous-volets, indiquer les sommes versées pour 2012-2013 en précisant les montants par municipalité et l'objet de la subvention. Fournir la liste des travaux qui n'ont pas été complétés au 31 mars 2013.

**SOMMES VERSÉES PART PROVINCIALE/ 2012-2013 - du 1er avril 2012 au 30 novembre 2012**

Volet	Dossier	Demandeur	Projet	Montant versé	Date du versement
1.0	611323	Municipalité de Batiscan	Remplacement de la conduite d'aqueduc et drainage, rue Principale	9 010	2012-05-12
1.0	611416	Municipalité d'East Hereford	Construction d'un nouveau puits	7 728	2012-10-12
1.0	611416	Municipalité d'East Hereford	Construction d'un nouveau puits	3 258	2012-10-12
1.0	611427	Municipalité d'Ange-Gardien	Réservoir d'eau potable et conduite d'amenée et de distribution d'eau (REVISION du formulaire no. 610528, daté du 31 mai 2006)	74 930	2012-08-24
1.0	611427	Municipalité d'Ange-Gardien	Réservoir d'eau potable et conduite d'amenée et de distribution d'eau (REVISION du formulaire no. 610528, daté du 31 mai 2006)	20 322	2012-08-24
1.0	611548	Municipalité de Val-Joli	Distribution d'eau potable et collecte des eaux usées, route 143	20 406	2012-07-20
1.0	611548	Municipalité de Val-Joli	Distribution d'eau potable et collecte des eaux usées, route 143	7 007	2012-07-20
1.0	611637	Municipalité de Sainte-Hélène-de-Bagot	Alimentation en eau potable	21 576	2012-05-19
1.0	611637	Municipalité de Sainte-Hélène-de-Bagot	Alimentation en eau potable	9 400	2012-05-19
1.0	612569	Municipalité de Lac-Saint-Paul	Réalisation des travaux relatifs au captage et au traitement de l'eau	12 309	2012-04-18
1.0	612569	Municipalité de Lac-Saint-Paul	Réalisation des travaux relatifs au captage et au traitement de l'eau	4 953	2012-04-18
<b>Total 1.0</b>				<b>5 816 277</b>	
3.0	610002	Centre de plein air Mont-Kanasuta inc.	Construction du chalet d'accueil et amélioration du système d'enneigement (révision)	47 398	2012-06-08
3.0	610002	Centre de plein air Mont-Kanasuta inc.	Construction du chalet d'accueil et amélioration du système d'enneigement (révision)	23 247	2012-06-08
3.0	610002	Centre de plein air Mont-Kanasuta inc.	Construction du chalet d'accueil et amélioration du système d'enneigement (révision)	11 119	2012-10-30
3.0	610002	Centre de plein air Mont-Kanasuta inc.	Construction du chalet d'accueil et amélioration du système d'enneigement (révision)	6 842	2012-10-30
3.0	610006	Ville de Lévis	Centre de congrès et d'expositions de Lévis	163 842	2012-09-24
3.0	610006	Ville de Lévis	Centre de congrès et d'expositions de Lévis	49 046	2012-09-24
3.0	610035	Municipalité de Côte-Nord-du-Golfe-du-Saint-Laurent	Construction d'une patinoire couverte à Chevery	24 733	2012-05-19
3.0	610035	Municipalité de Côte-Nord-du-Golfe-du-Saint-Laurent	Construction d'une patinoire couverte à Chevery	11 425	2012-05-19
3.0	610076	Le Domaine Forget de Charlevoix inc.	Reconstruction du pavillon de services	23 368	2012-09-21
3.0	610076	Le Domaine Forget de Charlevoix inc.	Reconstruction du pavillon de services	10 182	2012-09-21
3.0	610084	Ville de New Richmond	Mise en place d'un parc industriel	40 540	2012-11-15
3.0	610084	Ville de New Richmond	Mise en place d'un parc industriel	8 978	2012-11-15
3.0	610084	Ville de New Richmond	Mise en place d'un parc industriel	68 814	2012-11-27
3.0	610084	Ville de New Richmond	Mise en place d'un parc industriel	24 197	2012-11-27
3.0	610087	Ville de Trois-Rivières	Trois-Rivières sur Saint-Laurent	60 988	2012-04-15

**Étude des crédits 2013-2014**  
**Demande de renseignements particuliers**

**ANNEXE 1**

Demande # 34

Pour le Fonds sur l'infrastructure municipale rurale : pour chacun des volets et sous-volets, indiquer les sommes versées pour 2012-2013 en précisant les montants par municipalité et l'objet de la subvention. Fournir la liste des travaux qui n'ont pas été complétés au 31 mars 2013.

**SOMMES VERSÉES PART PROVINCIALE/ 2012-2013 - du 1er avril 2012 au 30 novembre 2012**

Volet	Dossier	Demandeur	Projet	Montant versé	Date du versement
3.0	610087	Ville de Trois-Rivières	Trois-Rivières sur Saint-Laurent	24 640	2012-04-15
3.0	610087	Ville de Trois-Rivières	Trois-Rivières sur Saint-Laurent	114 842	2012-10-05
3.0	610087	Ville de Trois-Rivières	Trois-Rivières sur Saint-Laurent	42 144	2012-10-05
3.0	610087	Ville de Trois-Rivières	Trois-Rivières sur Saint-Laurent	8 518	2012-10-05
3.0	610087	Ville de Trois-Rivières	Trois-Rivières sur Saint-Laurent	3 126	2012-10-05
3.0	610087	Ville de Trois-Rivières	Trois-Rivières sur Saint-Laurent	47 587	2012-10-04
3.0	610087	Ville de Trois-Rivières	Trois-Rivières sur Saint-Laurent	19 977	2012-10-04
3.0	610087	Ville de Trois-Rivières	Trois-Rivières sur Saint-Laurent	74 908	2012-10-04
3.0	610087	Ville de Trois-Rivières	Trois-Rivières sur Saint-Laurent	31 065	2012-10-04
3.0	610090	Les Amis des Jardins de Métis	Traitement des eaux usées	20 721	2012-08-06
3.0	610090	Les Amis des Jardins de Métis	Traitement des eaux usées	11 681	2012-08-06
3.0	610102	Ville de Lac-Brome	Centre Lac-Brome	97 520	2012-04-03
3.0	610102	Ville de Lac-Brome	Centre Lac-Brome	25 119	2012-04-03
3.0	610106	Le Patro de Lévis inc.	Relocalisation du Patro de Lévis au Monastère de la Visitation	114 970	2012-04-03
3.0	610106	Le Patro de Lévis inc.	Relocalisation du Patro de Lévis au Monastère de la Visitation	47 840	2012-04-05
3.0	610129	Ville de Coteau-du-Lac	Mise en valeur du noyau villageois: restauration du Pavillon Wilson et réaménagement du parc Wilson.	16 633	2012-08-18
3.0	610129	Ville de Coteau-du-Lac	Mise en valeur du noyau villageois: restauration du Pavillon Wilson et réaménagement du parc Wilson.	5 498	2012-08-18
3.0	610185	Ville de Chandler	Implantation d'un parc industriel	222	2012-04-28
3.0	610185	Ville de Chandler	Implantation d'un parc industriel	86	2012-04-28
3.0	610306	Ville de L'Épiphanie	Réfection du centre communautaire Guy-Melancon	13 086	2012-11-14
3.0	610306	Ville de L'Épiphanie	Réfection du centre communautaire Guy-Melancon	3 222	2012-11-14
3.0	610327	Municipalité de Messines	Projet d'agrandissement et de rénovation du Centre multiculturel	15 299	2012-10-14
3.0	610327	Municipalité de Messines	Projet d'agrandissement et de rénovation du Centre multiculturel	5 558	2012-10-14
3.0	610373	Ville de Sherbrooke	Cité des rivières (phase III) : Marché de la gare	80 395	2012-08-05
3.0	610373	Ville de Sherbrooke	Cité des rivières (phase III) : Marché de la gare	26 308	2012-08-05
3.0	610373	Ville de Sherbrooke	Cité des rivières (phase III) : Marché de la gare	7 185	2012-11-19
3.0	610373	Ville de Sherbrooke	Cité des rivières (phase III) : Marché de la gare	2 134	2012-11-19
3.0	610440	Ville de Saguenay	Centre multiservices "Maison pour tous de Saint-Jean-Eudes"	55 655	2012-11-19

**Étude des crédits 2013-2014**  
**Demande de renseignements particuliers**

**ANNEXE 1**

Demande # 34

Pour le Fonds sur l'infrastructure municipale rurale : pour chacun des volets et sous-volets, indiquer les sommes versées pour 2012-2013 en précisant les montants par municipalité et l'objet de la subvention. Fournir la liste des travaux qui n'ont pas été complétés au 31 mars 2013.

**SOMMES VERSÉES PART PROVINCIALE/ 2012-2013 - du 1er avril 2012 au 30 novembre 2012**

Volet	Dossier	Demandeur	Projet	Montant versé	Date du versement
3.0	610440	Ville de Saguenay	Centre multiservices "Maison pour tous de Saint-Jean-Eudes"	18 992	2012-11-19
3.0	610440	Ville de Saguenay	Centre multiservices "Maison pour tous de Saint-Jean-Eudes"	13 927	2012-11-19
3.0	610440	Ville de Saguenay	Centre multiservices "Maison pour tous de Saint-Jean-Eudes"	4 753	2012-11-19
3.0	610537	Centre d'interprétation de l'eau de Laval	Aménagement d'un centre d'interprétation de l'eau à Laval	10 780	2012-08-26
3.0	610537	Centre d'interprétation de l'eau de Laval	Aménagement d'un centre d'interprétation de l'eau à Laval	6 361	2012-08-26
3.0	610537	Centre d'interprétation de l'eau de Laval	Aménagement d'un centre d'interprétation de l'eau à Laval	1 738	2012-10-02
3.0	610537	Centre d'interprétation de l'eau de Laval	Aménagement d'un centre d'interprétation de l'eau à Laval	2 014	2012-10-02
3.0	610544	M.R.C. de La Nouvelle-Beauce	Pavage de la Véloroute de la Chaudière-Secteur de La Nouvelle-Beauce	18 437	2012-06-26
3.0	610544	M.R.C. de La Nouvelle-Beauce	Pavage de la Véloroute de la Chaudière-Secteur de La Nouvelle-Beauce	7 351	2012-06-26
3.0	610793	Municipalité de Saint-Ambroise	Réfection de la toiture du Complexe socioculturel	7 963	2012-05-29
3.0	610793	Municipalité de Saint-Ambroise	Réfection de la toiture du Complexe socioculturel	2 360	2012-05-29
3.0	610801	Municipalité de Saint-Anselme	Projet d'augmentation de la capacité de production de l'usine de traitement d'eau potable	111 985	2012-11-25
3.0	610801	Municipalité de Saint-Anselme	Projet d'augmentation de la capacité de production de l'usine de traitement d'eau potable	28 659	2012-11-25
3.0	610827	Comité sportif Neubois inc.	Construction d'un centre récréatif	31 216	2012-09-28
3.0	610827	Comité sportif Neubois inc.	Construction d'un centre récréatif	23 013	2012-09-28
3.0	610854	Municipalité de Saint-Luc-de-Bellechasse	Rénovations et améliorations du Centre communautaire Saint-Luc	13 855	2012-11-18
3.0	610854	Municipalité de Saint-Luc-de-Bellechasse	Rénovations et améliorations du Centre communautaire Saint-Luc	4 474	2012-11-18
3.0	610923	Héritage New Carlisle	Restauration et réaménagement de la Maison Kempffer	16 288	2012-11-20
3.0	610923	Héritage New Carlisle	Restauration et réaménagement de la Maison Kempffer	7 573	2012-11-20
3.0	610999	Parc Marie-Victorin inc.	Projet de développement du parc Marie-Victorin	23 259	2012-05-31
3.0	610999	Parc Marie-Victorin inc.	Projet de développement du parc Marie-Victorin	18 611	2012-05-31
3.0	610999	Parc Marie-Victorin inc.	Projet de développement du parc Marie-Victorin	15 781	2012-08-23
3.0	610999	Parc Marie-Victorin inc.	Projet de développement du parc Marie-Victorin	11 428	2012-08-23
3.0	610999	Parc Marie-Victorin inc.	Projet de développement du parc Marie-Victorin	21 279	2012-09-03
3.0	610999	Parc Marie-Victorin inc.	Projet de développement du parc Marie-Victorin	15 411	2012-09-03
3.0	610999	Parc Marie-Victorin inc.	Projet de développement du parc Marie-Victorin	3 542	2012-11-15
3.0	610999	Parc Marie-Victorin inc.	Projet de développement du parc Marie-Victorin	2 738	2012-11-15
3.0	611040	Société sportive et sociale de Saint-Sylvestre	Centre communautaire multifonctionnel de Saint-Sylvestre	45 341	2012-09-07

**Étude des crédits 2013-2014**  
**Demande de renseignements particuliers**

**ANNEXE 1**

Demande # 34

Pour le Fonds sur l'infrastructure municipale rurale : pour chacun des volets et sous-volets, indiquer les sommes versées pour 2012-2013 en précisant les montants par municipalité et l'objet de la subvention. Fournir la liste des travaux qui n'ont pas été complétés au 31 mars 2013.

**SOMMES VERSÉES PART PROVINCIALE/ 2012-2013 - du 1er avril 2012 au 30 novembre 2012**

Volet	Dossier	Demandeur	Projet	Montant versé	Date du versement
3.0	611040	Société sportive et sociale de Saint-Sylvestre	Centre communautaire multifonctionnel de Saint-Sylvestre	31 646	2012-09-07
3.0	611244	Ville de La Pocatière	Construction d'un aréna/salle communautaire	12 157	2012-04-29
3.0	611244	Ville de La Pocatière	Construction d'un aréna/salle communautaire	4 576	2012-04-29
3.0	611244	Ville de La Pocatière	Construction d'un aréna/salle communautaire	97 305	2012-10-21
3.0	611244	Ville de La Pocatière	Construction d'un aréna/salle communautaire	26 828	2012-10-21
3.0	611244	Ville de La Pocatière	Construction d'un aréna/salle communautaire	51 389	2012-10-21
3.0	611244	Ville de La Pocatière	Construction d'un aréna/salle communautaire	13 861	2012-10-21
3.0	611284	Ville de Rimouski	La rénovation et l'agrandissement du Colisée de Rimouski	19 314	2012-09-04
3.0	611284	Ville de Rimouski	La rénovation et l'agrandissement du Colisée de Rimouski	6 750	2012-09-04
3.0	611284	Ville de Rimouski	La rénovation et l'agrandissement du Colisée de Rimouski	204 985	2012-11-07
3.0	611284	Ville de Rimouski	La rénovation et l'agrandissement du Colisée de Rimouski	72 089	2012-11-07
3.0	611331	Municipalité de Saint-Ambroise	Réhabilitation et mise aux normes des systèmes de réfrigération mécanique de l'aréna Marcel-Claveau (Révision 1)	9 175	2012-07-13
3.0	611331	Municipalité de Saint-Ambroise	Réhabilitation et mise aux normes des systèmes de réfrigération mécanique de l'aréna Marcel-Claveau (Révision 1)	3 046	2012-07-13
3.0	611331	Municipalité de Saint-Ambroise	Réhabilitation et mise aux normes des systèmes de réfrigération mécanique de l'aréna Marcel-Claveau (Révision 1)	41 047	2012-11-24
3.0	611331	Municipalité de Saint-Ambroise	Réhabilitation et mise aux normes des systèmes de réfrigération mécanique de l'aréna Marcel-Claveau (Révision 1)	13 171	2012-11-24
3.0	611400	Ville de Québec	Construction d'un complexe intérieur de soccer au parc Chauveau	66 031	2012-05-28
3.0	611400	Ville de Québec	Construction d'un complexe intérieur de soccer au parc Chauveau	29 031	2012-05-28
3.0	611400	Ville de Québec	Construction d'un complexe intérieur de soccer au parc Chauveau	274 195	2012-09-23
3.0	611400	Ville de Québec	Construction d'un complexe intérieur de soccer au parc Chauveau	85 897	2012-09-23
3.0	611480	Municipalité de L'Anse-Saint-Jean	Installations d'infrastructures d'aqueduc et d'égout pour desservir un développement résidentiel près du Mont-Édouard	42 880	2012-08-24
3.0	611480	Municipalité de L'Anse-Saint-Jean	Installations d'infrastructures d'aqueduc et d'égout pour desservir un développement résidentiel près du Mont-Édouard	12 727	2012-08-24
3.0	611504	Paroisse de Saint-Urbain	Projet d'aménagement de la phase II du parc industriel régional de Saint-Urbain	13 423	2012-11-18
3.0	611504	Paroisse de Saint-Urbain	Projet d'aménagement de la phase II du parc industriel régional de Saint-Urbain	3 997	2012-11-18
3.0	613029	Ville de Saguenay	Mise en valeur du parc William Price	76 605	2012-11-18
3.0	613029	Ville de Saguenay	Mise en valeur du parc William Price	22 488	2012-11-18
<b>Total 3.0</b>				3 214 400	
<b>Total</b>				9 030 677	

**Étude des crédits 2013-2014**  
**Demande de renseignements particuliers**

**ANNEXE 1**

Demande #34

Pour le Fonds sur l'infrastructure municipale rurale : pour chacun des volets et sous-volets, indiquer les sommes versées pour 2012-2013 en précisant les montants par municipalité et l'objet de la subvention. Fournir la liste des travaux qui n'ont pas été complétés au 31 mars 2013.

**SOMMES VERSÉES PART FÉDÉRALE/ 2012-2013 - du 1er avril 2012 au 30 novembre 2012**

Volet	Dossier	Demandeur	Projet	Montant versé	Date du versement
1.0	610418	Municipalité de Saint-Jean-de-Dieu	Réfection d'aqueduc, d'égout domestique, d'interception et de traitement des eaux usées.	204	2012-09-23
3.0	610999	Parc Marie-Victorin Inc.	Projet de développement du Parc Marie-Victorin	22 990	2012-08-26
<b>Total</b>				<b>23 194</b>	



# (30 NOVEMBRE 2012) FONDS SUR L'INFRASTRUCTURE MUNICIPALE RURALE

2012-12-04

**Tableau 1 - Étude des crédits 2013-2014 - Liste des travaux non complétés (pas de réclamation finale) - FIMR**

No. régis.	No. séquence	Nom de la municipalité	Région	Circ. provinciale	Circ. fédérale	Titre du projet	FIMR	Chargé de projet	----- Demande ----- Date	Années Montant	Emplois Court	Emplois Long T.	-----Promesse----- Date	Montant de l'aide	Protocole signé le MAM	MUN.
611507	00177	Chelsea	07	Gatineau	Pontiac (24050)	Construction du Centre Meredith, complexe récréatif et culturel	3.0	AD	2007-12-21	9 792 060 \$			2008-08-26	6 141 704 \$	2009-03-02	2009-04-28
610286	00107	Donnacona	03	Portneuf	Portneuf-Jacques-Carti	Usine d'eau potable de Donnacona	1.0	JCD	2005-11-17	4 920 000 \$			2007-07-04	2 460 000 \$	2012-03-20	2012-03-28
610141	00048	Groupe Le Massif inc.	03	Charlevoix	Montmorency--Charle	Développement récréotouristique du Groupe Le Massif, dans Charlevoix	3.0	GG	2005-10-31	24 439 278 \$			2007-06-08	24 439 278 \$	2007-09-24	2008-01-07
611151	00180	L'Isle-Verte	01	Rivière-du-Loup	Montmagny-L'Islet-Ka	Réfection des réseaux d'aqueduc et d'égout (Phase 2 de l'assainissement des eaux usées)	1.0	AT	2006-10-11	3 955 249 \$			2010-10-22	2 636 834 \$	2009-01-19	2009-02-09
610293	00135	La Tuque	04	Laviolette	Saint-Maurice-Champl	USINE DE TRAITEMENT DE L'EAU POTABLE LA TUQUE	1.0	RC	2005-11-15	12 738 116 \$			2007-12-11	6 304 936 \$	2007-12-18	2008-01-17
610702	00174	Lac-aux-Sables	04	Portneuf	Saint-Maurice-Champl	Construction d'un système de traitement d'eaux usées	1.0	RC	2006-02-16	3 293 071 \$			2010-10-22	2 799 110 \$	2008-11-05	2008-12-03
610943	00158	Notre-Dame-Auxiliatrice-de-Buckland	12	Bellechasse	Lévis-Bellechasse	Projet de mise aux normes des ouvrages d'alimentation en eau potable, de distribution, de collecte et de réfection d'ouvrages d'assainissement des eaux	1.0	MB	2006-04-27	6 384 437 \$			2010-04-20	5 224 626 \$	2010-07-20	2010-08-24
610852	00235	Port-Cartier	09	Duplessis	Manicouagan (24039)	Aménagement récréo-touristique de la promenade de la Rivière-aux-Rochers	3.0	AD	2006-05-17	3 971 391 \$			2009-03-09	2 647 594 \$	2011-04-08	2011-04-12
611140	00109	Portneuf-sur-Mer	09	René-Lévesque	Charlevoix	Assainissement des eaux usées - Municipalité de Portneuf-sur-Mer	1.0	MBA	2006-08-30	7 410 002 \$			2009-09-21	7 039 502 \$	2008-05-20	2008-06-16
611298	00183	Saint-Boniface	04	Saint-Maurice	Saint-Maurice	Assainissement des eaux usées - Secteurs village et Désaulniers	1.0	RC	2007-02-12	3 673 310 \$			2008-09-17	2 959 174 \$	2009-03-30	2009-04-16
613089	00229	Saint-Bruno	02	Lac-Saint-Jean	Roberval-Lac-Saint-Je	Projet commun d'alimentation en eau Municipalités de Saint-Bruno, Hébertville-Station et Larouche	1.0	MB	2008-09-10	18 750 000 \$			2009-03-16	15 000 000 \$	2010-10-07	2010-10-20
610885	00185	Sainte-Angèle-de-Prémont	04	Maskinongé	Berthier-Maskinongé	Assainissement des eaux usées	1.0	RC	2006-04-20	4 793 461 \$			2010-02-02	4 553 788 \$	2009-01-06	2009-01-29
610705	00258	Scott	12	Beauce-Nord	Beauce (24005)	Prolongement des réseaux d'aqueduc et d'égout de la Municipalité de Scott vers la Cache à Maxime	3.0	BBO	2006-03-24	1 709 250 \$			2009-02-11	1 139 500 \$	2009-12-18	2010-01-12
611768	00253	Témiscouata-sur-le-Lac	01	Kamouraska-Témiscoua	Kamouraska-Témiscou	Aménagement d'une nouvelle rue avec services d'aqueduc et d'égouts dans le parc industriel	3.0	DL	2008-07-22	621 032 \$			2009-03-09	396 072 \$	2009-05-04	2009-05-19
Sous-total										106 450 657 \$	83 742 118 \$					
Total										106 450 657 \$	83 742 118 \$					

## SOMMES STATISTIQUES

Nombre total de demandes: 14  
Nombre de municipalités ayant présenté une demande: 14

**Étude des crédits 2013-2014**  
**Demande de renseignements particuliers**

Demande # 35

Pour Travaux d'infrastructures Canada-Québec 2000 : indiquer les sommes versées pour 2012-2013 en précisant les montants par municipalité et l'objet de la subvention. Fournir la liste des travaux qui n'ont pas été complétés au 31 décembre 2012.

**Les sommes versées pour 2012-2013 en précisant les montants par municipalité et l'objet de la subvention.**

Voir Annexe 1

**Liste des projets pour lesquels le Ministère n'a pas reçu de réclamation finale.**

Voir Annexe 2

Nom du demandeur	Description	Montant
Ville de Louiseville	Réfection des infrastructures d'aqueduc et d'égouts sous la rue Saint-Aimé	31 874 \$
Ville de Louiseville	Réfection des infrastructures d'aqueduc et d'égouts sous la rue Saint-Aimé	4 783 \$
Ville de Gatineau	Réfection d'aqueduc, d'égouts domestique et pluvial, rues Le Baron et Matane	39 628 \$
Ville de Gatineau	Réfection d'aqueduc, d'égouts domestique et pluvial, rues Le Baron et Matane	3 737 \$
Ville de Gatineau	Bouclage et réhabilitation de l'aqueduc sur la rue Jacques-Cartier	16 739 \$
Ville de Gatineau	Bouclage et réhabilitation de l'aqueduc sur la rue Jacques-Cartier	1 578 \$
Ville de Chandler	Travaux d'aqueduc et d'égout dans les rues Jacques-Cartier, des Cèdres, Blanchard, Lamb et Lefebvre	32 246 \$
Ville de Chandler	Travaux d'aqueduc et d'égout dans les rues Jacques-Cartier, des Cèdres, Blanchard, Lamb et Lefebvre	2 831 \$
Ville de Gatineau	Construction d'un réservoir élevé d'eau potable à Gatineau (secteur Masson-Angers)	13 518 \$
Ville de Gatineau	Construction d'un réservoir élevé d'eau potable à Gatineau (secteur Masson-Angers)	1 955 \$
Paroisse de Saint-Narcisse-de-Beaurivage	Remplacement de conduites d'aqueduc et mise en place de conduites d'égouts domestique et pluvial avec traitement des eaux	125 215 \$
Paroisse de Saint-Narcisse-de-Beaurivage	Remplacement de conduites d'aqueduc et mise en place de conduites d'égouts domestique et pluvial avec traitement des eaux	15 199 \$
Paroisse de Saint-Narcisse-de-Beaurivage	Remplacement de conduites d'aqueduc et mise en place de conduites d'égouts domestique et pluvial avec traitement des eaux	31 322 \$
Paroisse de Saint-Narcisse-de-Beaurivage	Remplacement de conduites d'aqueduc et mise en place de conduites d'égouts domestique et pluvial avec traitement des eaux	3 802 \$
Municipalité de Saint-Amable	Extension du réseau de collecte des eaux usées (phase II) - Projet révisé	39 198 \$
Municipalité de Saint-Amable	Extension du réseau de collecte des eaux usées (phase II) - Projet révisé	4 452 \$
Municipalité de Saint-Amable	Extension du réseau de collecte des eaux usées (phase II) - Projet révisé	14 699 \$
Municipalité de Saint-Amable	Extension du réseau de collecte des eaux usées (phase II) - Projet révisé	1 979 \$
Municipalité de Saint-Amable	Extension du réseau de collecte des eaux usées (phase II) - Projet révisé	16 123 \$
Municipalité de Saint-Amable	Extension du réseau de collecte des eaux usées (phase II) - Projet révisé	3 709 \$
Ville de Granby	Implantation de services d'aqueduc et d'égout sanitaire dans le secteur de la rue Irwin	105 974 \$
Ville de Granby	Implantation de services d'aqueduc et d'égout sanitaire dans le secteur de la rue Irwin	8 242 \$
Municipalité de Sainte-Rose-de-Watford	Construction d'infrastructures de collecte, d'interception et de traitement des eaux usées	90 069 \$
Municipalité de Sainte-Rose-de-Watford	Construction d'infrastructures de collecte, d'interception et de traitement des eaux usées	13 316 \$
Ville de Richelieu	Collecte des eaux usées du secteur Notre-Dame-du-Bon-Secours	2 037 \$
Ville de Richelieu	Collecte des eaux usées du secteur Notre-Dame-du-Bon-Secours	164 \$
Municipalité de Saint-Alban	Construction d'un système de collecte et de traitement des eaux usées	95 852 \$
Municipalité de Saint-Alban	Construction d'un système de collecte et de traitement des eaux usées	26 070 \$
Municipalité de Saint-Alban	Construction d'un système de collecte et de traitement des eaux usées	26 051 \$
Municipalité de Saint-Alban	Construction d'un système de collecte et de traitement des eaux usées	7 085 \$
Ville de Trois-Rivières	Prolongement du réseau d'aqueduc - Secteur Lac des Pins - Secteur Pointe-du-Lac	10 639 \$

Nom du demandeur	Description	Montant
Ville de Trois-Rivières	Prolongement du réseau d'aqueduc - Secteur Lac des Pins - Secteur Pointe-du-Lac	2 638 \$
Municipalité de Baie-James	Réfection des branchements de service et amélioration du drainage pluvial - localité de Radisson	52 729 \$
Municipalité de Baie-James	Réfection des branchements de service et amélioration du drainage pluvial - localité de Radisson	12 263 \$
Municipalité de Baie-James	Distribution d'eau potable - Beaucanton (en lien avec le projet de captage et d'alimentation en eau potable, dossier 401516)	20 588 \$
Municipalité de Baie-James	Distribution d'eau potable - Beaucanton (en lien avec le projet de captage et d'alimentation en eau potable, dossier 401516)	2 791 \$
Municipalité de Saint-Benoît-Labre	Remplacement de conduites d'aqueduc et mise en place de conduites d'égouts domestique et pluvial (en lien avec le dossier 400227)	9 144 \$
Municipalité de Saint-Benoît-Labre	Remplacement de conduites d'aqueduc et mise en place de conduites d'égouts domestique et pluvial (en lien avec le dossier 400227)	2 098 \$
Ville de Gaspé	Prolongement des services d'aqueduc et d'égout domestique - Secteur Montée-Morris (Rivière-au-Renard)	20 927 \$
Ville de Gaspé	Prolongement des services d'aqueduc et d'égout domestique - Secteur Montée-Morris (Rivière-au-Renard)	6 240 \$
Ville de Gaspé	Prolongement des services d'aqueduc et d'égout domestique - Secteur Montée-Morris (Rivière-au-Renard)	53 253 \$
Ville de Gaspé	Prolongement des services d'aqueduc et d'égout domestique - Secteur Montée-Morris (Rivière-au-Renard)	4 286 \$
Ville de Gaspé	Prolongement des services d'aqueduc et d'égout domestique - Secteur Montée-Morris (Rivière-au-Renard)	66 591 \$
Ville de Gaspé	Prolongement des services d'aqueduc et d'égout domestique - Secteur Montée-Morris (Rivière-au-Renard)	9 051 \$
Ville de Gaspé	Prolongement des services d'aqueduc et d'égout domestique - Secteur Montée-Morris (Rivière-au-Renard)	36 056 \$
Ville de Gaspé	Prolongement des services d'aqueduc et d'égout domestique - Secteur Montée-Morris (Rivière-au-Renard)	4 272 \$
Municipalité de Saint-Jude	Construction d'un réseau d'égout domestique et d'une station d'épuration des eaux usées	26 349 \$
Municipalité de Saint-Jude	Construction d'un réseau d'égout domestique et d'une station d'épuration des eaux usées	10 677 \$
Ville de Trois-Rivières	Travaux correctifs au réseau d'égout dans les secteurs Sainte-Marguerite et Saint-Philippe - Secteur Trois-Rivières	123 098 \$
Ville de Trois-Rivières	Travaux correctifs au réseau d'égout dans les secteurs Sainte-Marguerite et Saint-Philippe - Secteur Trois-Rivières	17 604 \$
Ville de Trois-Rivières	Travaux correctifs au réseau d'égout dans les secteurs Sainte-Marguerite et Saint-Philippe - Secteur Trois-Rivières	17 310 \$
Ville de Trois-Rivières	Travaux correctifs au réseau d'égout dans les secteurs Sainte-Marguerite et Saint-Philippe - Secteur Trois-Rivières	2 475 \$
Ville de L'Épiphanie	Remplacement de l'aqueduc et de l'égout de la rue Leblanc ainsi que de l'égout du stationnement de l'église	1 758 \$
Ville de L'Épiphanie	Remplacement de l'aqueduc et de l'égout de la rue Leblanc ainsi que de l'égout du stationnement de l'église	177 \$
Ville de L'Épiphanie	Remplacement de l'aqueduc et de l'égout de la rue Leblanc ainsi que de l'égout du stationnement de l'église	1 591 \$
Ville de L'Épiphanie	Remplacement de l'aqueduc et de l'égout de la rue Leblanc ainsi que de l'égout du stationnement de l'église	143 \$
Municipalité de la paroisse de Saint-Isidore	Station d'épuration des eaux usées, travaux de réhabilitation	34 912 \$
Municipalité de la paroisse de Saint-Isidore	Station d'épuration des eaux usées, travaux de réhabilitation	13 110 \$
Municipalité de Fassett	Collecte, interception et traitement des eaux usées	52 476 \$
Municipalité de Fassett	Collecte, interception et traitement des eaux usées	17 161 \$
Municipalité de Saint-Eugène-de-Guigues	Travaux de collecte, d'interception et de traitement des eaux usées	36 647 \$
Municipalité de Saint-Eugène-de-Guigues	Travaux de collecte, d'interception et de traitement des eaux usées	10 449 \$

Nom du demandeur	Description	Montant
Ville de Québec	Réfection d'aqueduc et d'égout dans la rue du Plaza et la Côte du Verger	17 495 \$
Ville de Québec	Réfection d'aqueduc et d'égout dans la rue du Plaza et la Côte du Verger	2 538 \$
Ville de Québec	Réfection d'aqueduc et d'égout dans la rue du Plaza et la Côte du Verger	561 \$
Ville de Québec	Réfection d'aqueduc et d'égout dans la rue du Plaza et la Côte du Verger	82 \$
Ville de Québec	Réfection de l'aqueduc et de l'égout unitaire sous la rue Power (entre la rue Noury et le chemin Saint-Louis)	7 772 \$
Ville de Québec	Réfection de l'aqueduc et de l'égout unitaire sous la rue Power (entre la rue Noury et le chemin Saint-Louis)	1 075 \$
Ville de Québec	Réfection des infrastructures d'aqueduc et d'égout unitaire sous la rue Saint-Michel	5 052 \$
Ville de Québec	Réfection des infrastructures d'aqueduc et d'égout unitaire sous la rue Saint-Michel	1 426 \$
Ville de Québec	Réfection des infrastructures d'aqueduc et d'égout unitaire sous la rue Saint-Michel	12 793 \$
Ville de Québec	Réfection des infrastructures d'aqueduc et d'égout unitaire sous la rue Saint-Michel	2 947 \$
Ville de Neuville	Remplacement de conduites d'aqueduc et implantation d'un réseau d'aqueduc municipal dans le secteur des Îlets (en lien avec 400681)	103 635 \$
Ville de Neuville	Remplacement de conduites d'aqueduc et implantation d'un réseau d'aqueduc municipal dans le secteur des Îlets (en lien avec 400681)	11 727 \$
Ville de Neuville	Remplacement de conduites d'aqueduc et implantation d'un réseau d'aqueduc municipal dans le secteur des Îlets (en lien avec 400681)	14 134 \$
Ville de Neuville	Remplacement de conduites d'aqueduc et implantation d'un réseau d'aqueduc municipal dans le secteur des Îlets (en lien avec 400681)	2 046 \$
Ville de Gatineau	Construction d'un bassin de rétention des eaux usées au parc de la Guadeloupe	6 659 \$
Ville de Gatineau	Construction d'un bassin de rétention des eaux usées au parc de la Guadeloupe	2 015 \$
Ville d'Amqui	Réhabilitation de diverses infrastructures municipales	29 802 \$
Ville d'Amqui	Réhabilitation de diverses infrastructures municipales	2 948 \$
Ville d'Amqui	Réhabilitation de diverses infrastructures municipales	22 078 \$
Ville d'Amqui	Réhabilitation de diverses infrastructures municipales	6 006 \$
Ville de Longueuil	Égout pluvial - Bassin Acadie	128 124 \$
Ville de Longueuil	Égout pluvial - Bassin Acadie	20 001 \$
Ville de Longueuil	Égout pluvial - Bassin Acadie	32 141 \$
Ville de Longueuil	Égout pluvial - Bassin Acadie	5 018 \$
Ville de Victoriaville	Réfection de l'aqueduc et de l'égout unitaire sous la rue De Bigarré, entre les rues Perreault et De Coursol	7 901 \$
Ville de Victoriaville	Réfection de l'aqueduc et de l'égout unitaire sous la rue De Bigarré, entre les rues Perreault et De Coursol	1 699 \$
Ville de Thetford Mines	Transformation du réseau d'égout unitaire en réseau d'égout domestique - Bassin du régulateur D-4 et remplacement de conduites	82 479 \$
Ville de Thetford Mines	Transformation du réseau d'égout unitaire en réseau d'égout domestique - Bassin du régulateur D-4 et remplacement de conduites	6 386 \$
Ville de Thetford Mines	Transformation du réseau d'égout unitaire en réseau d'égout domestique - Bassin du régulateur D-4 et remplacement de conduites	1 852 \$
Ville de Thetford Mines	Transformation du réseau d'égout unitaire en réseau d'égout domestique - Bassin du régulateur D-4 et remplacement de conduites	144 \$
Ville de Laval	Réfection d'aqueduc et d'égout sanitaire de diverses rues	126 634 \$

Nom du demandeur	Description	Montant
Ville de Laval	Réfection d'aqueduc et d'égout sanitaire de diverses rues	6 679 \$
Ville de Longueuil	Construction d'un bassin de rétention des eaux pluviales en bordure du fossé Daigneault (secteur Litchfield) et correction égout pluvial	182 172 \$
Ville de Longueuil	Construction d'un bassin de rétention des eaux pluviales en bordure du fossé Daigneault (secteur Litchfield) et correction égout pluvial	17 549 \$
Ville de Gracefield	Travaux d'interception et de traitement des eaux usées	11 879 \$
Ville de Gracefield	Travaux d'interception et de traitement des eaux usées	4 482 \$
Ville de Québec	Réfection d'aqueduc et réhabilitation d'égouts sous la 10e Avenue Est et la 46e Rue Est	16 049 \$
Ville de Québec	Réfection d'aqueduc et réhabilitation d'égouts sous la 10e Avenue Est et la 46e Rue Est	1 375 \$
Municipalité de Saint-Isidore- de-Clifton	Assainissement des eaux usées	53 072 \$
Municipalité de Saint-Isidore- de-Clifton	Assainissement des eaux usées	7 069 \$
Village d'Abercorn	Assainissement des eaux usées	6 409 \$
Village d'Abercorn	Assainissement des eaux usées	2 443 \$
Village d'Abercorn	Assainissement des eaux usées	40 832 \$
Village d'Abercorn	Assainissement des eaux usées	9 375 \$
Municipalité de St-Télesphore	Collecte et traitement des eaux usées, Dalhousie Station	47 546 \$
Municipalité de St-Télesphore	Collecte et traitement des eaux usées, Dalhousie Station	10 534 \$
Municipalité de Saint-Henri	Remplacement de conduites d'aqueduc et d'égouts sous les rues Commerciale et Dumont	22 850 \$
Municipalité de Saint-Henri	Remplacement de conduites d'aqueduc et d'égouts sous les rues Commerciale et Dumont	1 808 \$
Ville de Bedford	Infrastructures d'égout et d'aqueduc - Rues Wheeler, Dupont et Campbell	22 003 \$
Ville de Bedford	Infrastructures d'égout et d'aqueduc - Rues Wheeler, Dupont et Campbell	1 730 \$
Canton de Ham-Nord	Réfection des conduites d'aqueduc et d'égouts sous la 2e Avenue et la 3e Avenue et sous les rues Principale et Curé-Lemire	20 931 \$
Canton de Ham-Nord	Réfection des conduites d'aqueduc et d'égouts sous la 2e Avenue et la 3e Avenue et sous les rues Principale et Curé-Lemire	3 671 \$
Canton de Ham-Nord	Réfection des conduites d'aqueduc et d'égouts sous la 2e Avenue et la 3e Avenue et sous les rues Principale et Curé-Lemire	3 382 \$
Canton de Ham-Nord	Réfection des conduites d'aqueduc et d'égouts sous la 2e Avenue et la 3e Avenue et sous les rues Principale et Curé-Lemire	855 \$
Ville de Témiscaming	Remplacement de l'aqueduc et de l'égout unitaire et construction d'un égout pluvial - rues Elm, P.E. Benoit et Grimmer	51 444 \$
Ville de Témiscaming	Remplacement de l'aqueduc et de l'égout unitaire et construction d'un égout pluvial - rues Elm, P.E. Benoit et Grimmer	6 250 \$
Municipalité de Saint-Georges-de-Windsor	Collecte, interception et traitement des eaux usées	25 167 \$
Municipalité de Saint-Georges-de-Windsor	Collecte, interception et traitement des eaux usées	3 489 \$
Municipalité de Saint-Bonaventure	Mise en place d'un système de collecte, d'interception et de traitement des eaux usées	104 691 \$
Municipalité de Saint-Bonaventure	Mise en place d'un système de collecte, d'interception et de traitement des eaux usées	15 661 \$
Municipalité de Saint-Bonaventure	Mise en place d'un système de collecte, d'interception et de traitement des eaux usées	15 899 \$
Municipalité de Saint-Bonaventure	Mise en place d'un système de collecte, d'interception et de traitement des eaux usées	2 379 \$

Nom du demandeur	Description	Montant
Municipalité de Saint-Bonaventure	Mise en place d'un système de collecte, d'interception et de traitement des eaux usées	5 586 \$
Municipalité de Saint-Bonaventure	Mise en place d'un système de collecte, d'interception et de traitement des eaux usées	836 \$
Ville de Saint-Jean- sur-Richelieu	Mise en place d'un collecteur pluvial sur la rue Latour	107 291 \$
Ville de Saint-Jean- sur-Richelieu	Mise en place d'un collecteur pluvial sur la rue Latour	15 825 \$
Ville de Saint-Jean- sur-Richelieu	Mise en place d'un collecteur pluvial sur la rue Latour	25 463 \$
Ville de Saint-Jean- sur-Richelieu	Mise en place d'un collecteur pluvial sur la rue Latour	4 049 \$
Ville de Warwick	Travaux d'aqueduc et d'égout dans le Secteur "Petit Village"	16 869 \$
Ville de Warwick	Travaux d'aqueduc et d'égout dans le Secteur "Petit Village"	1 376 \$
Ville de Montréal	Rénovation structurale du réseau d'aqueduc (Lot 1 )	66 898 \$
Ville de Montréal	Rénovation structurale du réseau d'aqueduc (Lot 1 )	11 937 \$
Municipalité de Béarn	Réfection d'aqueduc et d'égout unitaire et construction d'un égout pluvial	32 615 \$
Municipalité de Béarn	Réfection d'aqueduc et d'égout unitaire et construction d'un égout pluvial	4 524 \$
Ville de Brossard	Prolongement du collecteur Matte et travaux connexes	174 907 \$
Ville de Brossard	Prolongement du collecteur Matte et travaux connexes	24 514 \$
Ville de Brossard	Reprofilage du fossé Daigneault pour l'évacuation d'eaux pluviales des villes de Saint-Hubert et Brossard	119 751 \$
Ville de Brossard	Reprofilage du fossé Daigneault pour l'évacuation d'eaux pluviales des villes de Saint-Hubert et Brossard	16 783 \$
Municipalité du Village de Price	Collecte, interception et traitement des eaux usées et distribution d'eau potable	17 513 \$
Municipalité du Village de Price	Collecte, interception et traitement des eaux usées et distribution d'eau potable	2 954 \$
Municipalité du Village de Price	Collecte, interception et traitement des eaux usées et distribution d'eau potable	66 740 \$
Municipalité du Village de Price	Collecte, interception et traitement des eaux usées et distribution d'eau potable	14 402 \$
Municipalité de Piedmont	Construction d'un réseau d'égout domestique et remplacement d'aqueduc dans le secteur Mont-Olympia	89 225 \$
Municipalité de Piedmont	Construction d'un réseau d'égout domestique et remplacement d'aqueduc dans le secteur Mont-Olympia	10 617 \$
Ville de Saint-Rémi	Réfection d'infrastructures d'aqueduc de deux rues	20 388 \$
Ville de Saint-Rémi	Réfection d'infrastructures d'aqueduc de deux rues	4 700 \$
Ville de Saguenay	Réfection d'aqueduc et d'égout - Boulevard du Saguenay, partie à l'Est de la rue Lalonde dans l'arrondissement de Jonquière	27 558 \$
Ville de Saguenay	Réfection d'aqueduc et d'égout - Boulevard du Saguenay, partie à l'Est de la rue Lalonde dans l'arrondissement de Jonquière	3 687 \$
Ville de Saguenay	Réfection et construction d'infrastructures municipales	36 080 \$
Ville de Saguenay	Réfection et construction d'infrastructures municipales	3 188 \$
Ville de Saguenay	Réfection du réseau d'aqueduc de la route Villeneuve	12 508 \$
Ville de Saguenay	Réfection du réseau d'aqueduc de la route Villeneuve	1 105 \$
Ville de L'Île-Perrot	Réfection de l'aqueduc du Grand Boulevard	13 681 \$

Nom du demandeur	Description	Montant
Ville de L'Île-Perrot	Réfection de l'aqueduc du Grand Boulevard	3 135 \$
Ville de Saint-Jérôme	Remplacement d'aqueduc et d'égout sanitaire sur la rue Parent entre les rues Saint-Georges et de la Gare	11 557 \$
Ville de Saint-Jérôme	Remplacement d'aqueduc et d'égout sanitaire sur la rue Parent entre les rues Saint-Georges et de la Gare	2 550 \$
Ville de Saint-Jérôme	Remplacement de l'aqueduc de la rue Labelle entre les rues Bélanger et Lajeunesse	11 747 \$
Ville de Saint-Jérôme	Remplacement de l'aqueduc de la rue Labelle entre les rues Bélanger et Lajeunesse	1 908 \$
Ville de Saint-Jérôme	Remplacement d'aqueduc et d'égout sanitaire sur la rue Saint-Georges entre les rues Sainte-Lucie et Saint-Alexandre et entre les rues Scott et Vaillancourt	19 877 \$
Ville de Saint-Jérôme	Remplacement d'aqueduc et d'égout sanitaire sur la rue Saint-Georges entre les rues Sainte-Lucie et Saint-Alexandre et entre les rues Scott et Vaillancourt	4 386 \$
Ville de Saint-Jérôme	Remplacement d'aqueduc et d'égout sanitaire sur la rue Saint-Georges entre les rues Sainte-Lucie et Saint-Alexandre et entre les rues Scott et Vaillancourt	15 104 \$
Ville de Saint-Jérôme	Remplacement d'aqueduc et d'égout sanitaire sur la rue Saint-Georges entre les rues Sainte-Lucie et Saint-Alexandre et entre les rues Scott et Vaillancourt	687 \$
Ville de Saint-Hyacinthe	Réhabilitation sans tranchée de conduites d'aqueduc dans les secteurs Hertel, Deux-Clochers, La Providence, Yamaska et Bois-Joli	10 528 \$
Ville de Saint-Hyacinthe	Réhabilitation sans tranchée de conduites d'aqueduc dans les secteurs Hertel, Deux-Clochers, La Providence, Yamaska et Bois-Joli	919 \$
Ville de Saint-Hyacinthe	Réhabilitation sans tranchée de conduites d'aqueduc dans les secteurs Hertel, Deux-Clochers, La Providence, Yamaska et Bois-Joli	21 085 \$
Ville de Saint-Hyacinthe	Réhabilitation sans tranchée de conduites d'aqueduc dans les secteurs Hertel, Deux-Clochers, La Providence, Yamaska et Bois-Joli	3 005 \$
Ville de Montréal	Réhabilitation de conduites d'aqueduc sous diverses rues dans Montréal-Nord	28 124 \$
Ville de Montréal	Réhabilitation de conduites d'aqueduc sous diverses rues dans Montréal-Nord	8 022 \$
Ville de Trois-Rivières	Réfection des conduites d'égout unitaire et d'aqueduc de la rue Saint-Philippe - Secteur Cap-de-la-Madeleine	33 855 \$
Ville de Trois-Rivières	Réfection des conduites d'égout unitaire et d'aqueduc de la rue Saint-Philippe - Secteur Cap-de-la-Madeleine	4 842 \$
Ville de Trois-Rivières	Réfection du réseau d'égout des rues Saint-Georges et Carignan - Secteur Cap-de-la-Madeleine	20 908 \$
Ville de Trois-Rivières	Réfection du réseau d'égout des rues Saint-Georges et Carignan - Secteur Cap-de-la-Madeleine	2 990 \$
Ville de Joliette	Remplacement d'aqueduc et d'égout sanitaire et construction d'égout pluvial sous la rue Juge-Guibault	27 263 \$
Ville de Joliette	Remplacement d'aqueduc et d'égout sanitaire et construction d'égout pluvial sous la rue Juge-Guibault	3 311 \$
Ville de Joliette	Remplacement d'égout sanitaire et construction d'égout pluvial sous les rues Bordeleau et Papineau (entre les rues Juge-Guibault et Saint-Charles-Borromée)	23 231 \$
Ville de Joliette	Remplacement d'égout sanitaire et construction d'égout pluvial sous les rues Bordeleau et Papineau (entre les rues Juge-Guibault et Saint-Charles-Borromée)	2 822 \$
Ville de Joliette	Remplacement d'aqueduc et d'égout unitaire sous la rue Saint-Viateur (entre les rues Saint-Pierre et Saint-Barthélemy)	18 566 \$
Ville de Joliette	Remplacement d'aqueduc et d'égout unitaire sous la rue Saint-Viateur (entre les rues Saint-Pierre et Saint-Barthélemy)	2 669 \$
Ville de Joliette	Remplacement d'égout unitaire sous la rue De Lanaudière (entre les rues De Lorimier et Beaudry)	12 223 \$
Ville de Joliette	Remplacement d'égout unitaire sous la rue De Lanaudière (entre les rues De Lorimier et Beaudry)	1 484 \$
Ville de Beauceville	Extension des réseaux d'aqueduc et d'égout domestique pour desservir le Domaine des Érables	68 911 \$
Ville de Beauceville	Extension des réseaux d'aqueduc et d'égout domestique pour desservir le Domaine des Érables	16 048 \$
Ville de Saint-Basile-le-Grand	Remplacement de la conduite d'aqueduc de la rue Lafrance Ouest	14 162 \$
Ville de Saint-Basile-le-Grand	Remplacement de la conduite d'aqueduc de la rue Lafrance Ouest	2 144 \$



Nom du demandeur	Description	Montant
Ville de Prévost	Remplacement des conduites d'aqueduc sous les rues Louis-Morin, Morin et bouclage du réseau d'aqueduc dans le secteur de la Montée Sainte-Thérèse	25 460 \$
Ville de Prévost	Remplacement des conduites d'aqueduc sous les rues Louis-Morin, Morin et bouclage du réseau d'aqueduc dans le secteur de la Montée Sainte-Thérèse	3 312 \$
Ville de Québec	Réhabilitation sans tranchée de conduites d'aqueduc de diverses rues	12 355 \$
Ville de Québec	Réhabilitation sans tranchée de conduites d'aqueduc de diverses rues	1 792 \$
Ville de Québec	Travaux de réfection des infrastructures d'aqueduc et d'égout domestique sous la rue des Roses	8 717 \$
Ville de Québec	Travaux de réfection des infrastructures d'aqueduc et d'égout domestique sous la rue des Roses	2 192 \$
Ville de Québec	Réfection de l'aqueduc et de l'égout du boulevard Liégeois, entre la côte Ross et la route de l'Église	17 094 \$
Ville de Québec	Réfection de l'aqueduc et de l'égout du boulevard Liégeois, entre la côte Ross et la route de l'Église	1 441 \$
Ville de Québec	Réfection de l'aqueduc et de l'égout de la rue de Vincennes, entre les rues Summerside et de l'Église	24 028 \$
Ville de Québec	Réfection de l'aqueduc et de l'égout de la rue de Vincennes, entre les rues Summerside et de l'Église	2 024 \$
Ville de Québec	Réfection de l'aqueduc et de l'égout de l'avenue Marconi, entre la rue Jean-Talon Nord et la rue Faraday	27 485 \$
Ville de Québec	Réfection de l'aqueduc et de l'égout de l'avenue Marconi, entre la rue Jean-Talon Nord et la rue Faraday	1 538 \$
Ville de Québec	Réfection des réseaux d'aqueduc et d'égout de la rue Port-Royal	33 122 \$
Ville de Québec	Réfection des réseaux d'aqueduc et d'égout de la rue Port-Royal	1 846 \$
Ville de Québec	Réfection des conduites d'aqueduc et d'égout des rues Monseigneur-Grandin et Delage	28 196 \$
Ville de Québec	Réfection des conduites d'aqueduc et d'égout des rues Monseigneur-Grandin et Delage	1 581 \$
Ville de Québec	Réfection d'aqueduc et d'égouts - Rue Paquet - Phase 1 - De Jacques-Cr�pault � Wilfrid-Hamel	1 829 \$
Ville de Québec	Réfection d'aqueduc et d'égouts - Rue Paquet - Phase 1 - De Jacques-Cr�pault � Wilfrid-Hamel	265 \$
Ville de Québec	Réfection de l'aqueduc et de l'égout de la rue Lafrance, entre la rue De Dion et le boulevard Central	1 334 \$
Ville de Québec	Réfection de l'aqueduc et de l'égout de la rue Lafrance, entre la rue De Dion et le boulevard Central	193 \$
Ville de Québec	Réfection de l'aqueduc et de l'égout unitaire de la rue De Mazenod, entre les rues Christophe-Colomb Ouest et Arago Ouest	844 \$
Ville de Québec	Réfection de l'aqueduc et de l'égout unitaire de la rue De Mazenod, entre les rues Christophe-Colomb Ouest et Arago Ouest	122 \$
Ville de La Malbaie	Réfection de conduites: Secteurs La Malbaie et Riv��re-Malbaie	20 444 \$
Ville de La Malbaie	R��fection de conduites: Secteurs La Malbaie et Riv��re-Malbaie	6 616 \$
Paroisse de Saint-L��on-le-Grand	Mise en place d'un r��seau d'��gout domestique avec traitement des eaux us��es	58 930 \$
Paroisse de Saint-L��on-le-Grand	Mise en place d'un r��seau d'��gout domestique avec traitement des eaux us��es	14 995 \$
Paroisse de Saint-L��on-le-Grand	Mise en place d'un r��seau d'��gout domestique avec traitement des eaux us��es	8 522 \$
Paroisse de Saint-L��on-le-Grand	Mise en place d'un r��seau d'��gout domestique avec traitement des eaux us��es	2 757 \$
Ville de Chambly	Remplacement des infrastructures - Avenue Bourgogne	24 840 \$
Ville de Chambly	Remplacement des infrastructures - Avenue Bourgogne	5 361 \$
Municipalit�� du village de la Guadeloupe	R��fection de conduites d'aqueduc et d'��gout sous la 14e Avenue	18 228 \$

Nom du demandeur	Description	Montant
Municipalité du village de la Guadeloupe	Réfection de conduites d'aqueduc et d'égout sous la 14e Avenue	4 523 \$
Municipalité de Petite-Rivière-Saint-François	Secteur Maillard: Conduites de distribution d'eau potable et de collecte des eaux usées (en lien avec le dossier 401779)	14 379 \$
Municipalité de Petite-Rivière-Saint-François	Secteur Maillard: Conduites de distribution d'eau potable et de collecte des eaux usées (en lien avec le dossier 401779)	3 310 \$
Municipalité de Petite-Rivière-Saint-François	Secteur Maillard: Conduites de distribution d'eau potable et de collecte des eaux usées (en lien avec le dossier 401779)	9 999 \$
Municipalité de Petite-Rivière-Saint-François	Secteur Maillard: Conduites de distribution d'eau potable et de collecte des eaux usées (en lien avec le dossier 401779)	2 302 \$
Municipalité de Petite-Rivière-Saint-François	Secteur Maillard: Conduites de distribution d'eau potable et de collecte des eaux usées (en lien avec le dossier 401779)	38 081 \$
Municipalité de Petite-Rivière-Saint-François	Secteur Maillard: Conduites de distribution d'eau potable et de collecte des eaux usées (en lien avec le dossier 401779)	5 722 \$
Municipalité de Saint-Stanislas-de-Kostka	Assainissement des eaux usées municipales	194 901 \$
Municipalité de Saint-Stanislas-de-Kostka	Assainissement des eaux usées municipales	51 497 \$
Municipalité de Saint-Stanislas-de-Kostka	Assainissement des eaux usées municipales	106 628 \$
Municipalité de Saint-Stanislas-de-Kostka	Assainissement des eaux usées municipales	33 332 \$
Municipalité de Saint-Stanislas-de-Kostka	Assainissement des eaux usées municipales	89 491 \$
Municipalité de Saint-Stanislas-de-Kostka	Assainissement des eaux usées municipales	24 935 \$
Municipalité de Saint-Stanislas-de-Kostka	Assainissement des eaux usées municipales	101 316 \$
Municipalité de Saint-Stanislas-de-Kostka	Assainissement des eaux usées municipales	21 295 \$
Municipalité de Saint-Stanislas-de-Kostka	Assainissement des eaux usées municipales	38 656 \$
Municipalité de Saint-Stanislas-de-Kostka	Assainissement des eaux usées municipales	13 146 \$
Municipalité de Notre-Dame-du-Nord	Réfection des réseaux d'aqueduc et d'égout des rues de l'Église, des Scouts, Desjardins, Saint-Michel Sud, Saint-Michel	43 575 \$
Municipalité de Notre-Dame-du-Nord	Réfection des réseaux d'aqueduc et d'égout des rues de l'Église, des Scouts, Desjardins, Saint-Michel Sud, Saint-Michel	6 744 \$
Municipalité de Saint-Mathieu	Construction d'un système d'eau potable et d'eaux usées	253 253 \$
Municipalité de Saint-Mathieu	Construction d'un système d'eau potable et d'eaux usées	76 143 \$
Municipalité de Saint-Mathieu	Construction d'un système d'eau potable et d'eaux usées	21 909 \$
Municipalité de Saint-Mathieu	Construction d'un système d'eau potable et d'eaux usées	7 754 \$
Ville de Windsor	Reconstruction de la 6e Avenue et de la rue Rankin	19 967 \$
Ville de Windsor	Reconstruction de la 6e Avenue et de la rue Rankin	3 046 \$
Ville de Windsor	Déplacement local de l'aqueduc et remplacement de regards d'égout	11 190 \$
Ville de Windsor	Déplacement local de l'aqueduc et remplacement de regards d'égout	1 707 \$
Ville de Windsor	Déplacement local de l'aqueduc et remplacement de regards d'égout	376 \$
Ville de Windsor	Déplacement local de l'aqueduc et remplacement de regards d'égout	91 \$
Ville de Charlemagne	Remplacement d'aqueduc et d'égout sous les rues Quintal, Saint-Paul, Saint-Hilaire et Saint-Alexis	28 534 \$
Ville de Charlemagne	Remplacement d'aqueduc et d'égout sous les rues Quintal, Saint-Paul, Saint-Hilaire et Saint-Alexis	2 353 \$

Nom du demandeur	Description	Montant
Ville de Rimouski	Réfection des conduites d'aqueduc et d'égout des rues Blais, Dumais et d'une partie de la rue Saint-Germain Est	22 738 \$
Ville de Rimouski	Réfection des conduites d'aqueduc et d'égout des rues Blais, Dumais et d'une partie de la rue Saint-Germain Est	1 888 \$
Ville de Saint-Jean- sur-Richelieu	Remplacement d'aqueduc - Boulevard Saint-Luc	39 247 \$
Ville de Saint-Jean- sur-Richelieu	Remplacement d'aqueduc - Boulevard Saint-Luc	5 789 \$
Ville de Saint-Jean- sur-Richelieu	Remplacement d'aqueduc - Boulevard Saint-Luc	30 849 \$
Ville de Saint-Jean- sur-Richelieu	Remplacement d'aqueduc - Boulevard Saint-Luc	4 905 \$
Ville de L'Assomption	Remplacement d'aqueduc et d'égout unitaire sous le boulevard l'Ange-Gardien entre les rues Dorval et Barrette	26 246 \$
Ville de L'Assomption	Remplacement d'aqueduc et d'égout unitaire sous le boulevard l'Ange-Gardien entre les rues Dorval et Barrette	6 114 \$
Ville de Shawinigan	Réfection d'aqueduc et d'égout sous les 2e Avenue Sud, 7e Rue A Sud, 4e Avenue Sud, 5e Avenue, 9e Avenue et 50e Avenue - Secteur Grand-Mère	33 942 \$
Ville de Shawinigan	Réfection d'aqueduc et d'égout sous les 2e Avenue Sud, 7e Rue A Sud, 4e Avenue Sud, 5e Avenue, 9e Avenue et 50e Avenue - Secteur Grand-Mère	4 075 \$
Ville de Repentigny	Remplacement des réseaux d'aqueduc et d'égout des rues Camille, Denis, Maurice et Rivest	101 223 \$
Ville de Repentigny	Remplacement des réseaux d'aqueduc et d'égout des rues Camille, Denis, Maurice et Rivest	24 880 \$
Ville de Repentigny	Remplacement des réseaux d'aqueduc et d'égout de la rue Maurice, entre les rues Camille et Alain	45 141 \$
Ville de Repentigny	Remplacement des réseaux d'aqueduc et d'égout de la rue Maurice, entre les rues Camille et Alain	11 095 \$
Ville de Repentigny	Remplacement des réseaux d'aqueduc et d'égout de la rue Lanoue, entre les rues de la Concorde et Plateau Beaujeu	27 041 \$
Ville de Repentigny	Remplacement des réseaux d'aqueduc et d'égout de la rue Lanoue, entre les rues de la Concorde et Plateau Beaujeu	6 267 \$
Ville de Montréal	Réfection structurale du réseau d'égouts et de conduites d'aqueduc par incidence ( Lot 3 )	10 407 \$
Ville de Montréal	Réfection structurale du réseau d'égouts et de conduites d'aqueduc par incidence ( Lot 3 )	977 \$
Ville de Montréal	Réfection structurale du réseau d'égouts ( Lot 4 )	238 393 \$
Ville de Montréal	Réfection structurale du réseau d'égouts ( Lot 4 )	73 843 \$
Ville de Mascouche	Remplacement de conduites d'aqueduc de diverses rues	87 858 \$
Ville de Mascouche	Remplacement de conduites d'aqueduc de diverses rues	20 235 \$
Ville de Lévis	Réhabilitation sans tranchée des conduites d'aqueduc sous plusieurs rues du secteur Saint-David	50 237 \$
Ville de Lévis	Réhabilitation sans tranchée des conduites d'aqueduc sous plusieurs rues du secteur Saint-David	6 956 \$
Ville de Boisbriand	Remplacement d'aqueduc sous la 5e Avenue, entre le chemin de la Grande-Côte et le boulevard du Curé-Boivin	10 790 \$
Ville de Boisbriand	Remplacement d'aqueduc sous la 5e Avenue, entre le chemin de la Grande-Côte et le boulevard du Curé-Boivin	1 577 \$
Ville de Laval	Remplacement d'une conduite d'aqueduc désuète - Boulevard Fortin entre la place Sauvé et la rue Salaberry	15 858 \$
Ville de Laval	Remplacement d'une conduite d'aqueduc désuète - Boulevard Fortin entre la place Sauvé et la rue Salaberry	2 629 \$
Ville de Laval	Remplacement et mise en place de conduites d'aqueduc et d'égout domestique - Ave. Godin, Boul. des Milles-Îles , Leman, Lite, Rues Lachaine,Tellier et Duguay	8 462 \$
Ville de Laval	Remplacement et mise en place de conduites d'aqueduc et d'égout domestique - Ave. Godin, Boul. des Milles-Îles , Leman, Lite, Rues Lachaine,Tellier et Duguay	2 582 \$
Ville de Laval	Remplacement et mise en place de conduites d'aqueduc et d'égout domestique - Ave. Godin, Boul. des Milles-Îles , Leman, Lite, Rues Lachaine,Tellier et Duguay	56 184 \$

Nom du demandeur	Description	Montant
Ville de Laval	Remplacement et mise en place de conduites d'aqueduc et d'égout domestique - Ave. Godin, Boul. des Milles-Îles , Leman, Lite, Rues Lachaine,Tellier et Duguay	14 367 \$
Ville de Laval	Remplacement et mise en place de conduites d'aqueduc et d'égout domestique - Ave. Godin, Boul. des Milles-Îles , Leman, Lite, Rues Lachaine,Tellier et Duguay	63 723 \$
Ville de Laval	Remplacement et mise en place de conduites d'aqueduc et d'égout domestique - Ave. Godin, Boul. des Milles-Îles , Leman, Lite, Rues Lachaine,Tellier et Duguay	16 294 \$
Ville de Laval	Remplacement et mise en place de conduites d'aqueduc et d'égout domestique - Ave. Godin, Boul. des Milles-Îles , Leman, Lite, Rues Lachaine,Tellier et Duguay	17 421 \$
Ville de Laval	Remplacement et mise en place de conduites d'aqueduc et d'égout domestique - Ave. Godin, Boul. des Milles-Îles , Leman, Lite, Rues Lachaine,Tellier et Duguay	6 085 \$
Ville de Val-d'Or	Réfection d'infrastructures d'aqueduc et d'égout sous les rues Saint-Jacques, Perry-Drive et Marineau	45 826 \$
Ville de Val-d'Or	Réfection d'infrastructures d'aqueduc et d'égout sous les rues Saint-Jacques, Perry-Drive et Marineau	3 633 \$
Ville de Laval	Remplacement de conduites d'égout et d'aqueduc - Boulevard Archambault (entre les rues du Ruisseau et Sicotte)	14 900 \$
Ville de Laval	Remplacement de conduites d'égout et d'aqueduc - Boulevard Archambault (entre les rues du Ruisseau et Sicotte)	3 362 \$
Ville de Lachute	Remplacement des infrastructures d'aqueduc, d'égout unitaire et construction d'une conduite d'égout pluvial sous les rues Sydney, Mary et Grâce	47 572 \$
Ville de Lachute	Remplacement des infrastructures d'aqueduc, d'égout unitaire et construction d'une conduite d'égout pluvial sous les rues Sydney, Mary et Grâce	5 660 \$
Ville de Laval	Réhabilitation de conduites d'aqueduc - Rues Mackenzie, Maria, Ridgewood, Place Mackenzie, Place Royale et Avenue Desmarteau	20 954 \$
Ville de Laval	Réhabilitation de conduites d'aqueduc - Rues Mackenzie, Maria, Ridgewood, Place Mackenzie, Place Royale et Avenue Desmarteau	2 782 \$
Ville de Rimouski	Contrôle des débordements et réfection d'infrastructures	196 411 \$
Ville de Rimouski	Contrôle des débordements et réfection d'infrastructures	69 075 \$
Ville de Rouyn-Noranda	Réfection d'aqueduc, d'égouts domestique et pluvial des rues Murdoch et Camirand, de l'avenue Carter et de la ruelle Grand-Maître	32 139 \$
Ville de Rouyn-Noranda	Réfection d'aqueduc, d'égouts domestique et pluvial des rues Murdoch et Camirand, de l'avenue Carter et de la ruelle Grand-Maître	7 298 \$
Ville de Laval	Remplacement d'une conduite d'aqueduc sous le boulevard Dagenais Ouest, entre la 1re Avenue et le boulevard Arthur-Sauvé	22 072 \$
Ville de Laval	Remplacement d'une conduite d'aqueduc sous le boulevard Dagenais Ouest, entre la 1re Avenue et le boulevard Arthur-Sauvé	5 644 \$
Ville de Gatineau	Remplacement et réhabilitation de conduites d'aqueduc et d'égout sous diverses rues	24 332 \$
Ville de Gatineau	Remplacement et réhabilitation de conduites d'aqueduc et d'égout sous diverses rues	5 773 \$
Municipalité Saint-Pierre-de- l'Île-d'Orléans	Projet de collecte et de traitement des eaux usées	44 570 \$
Municipalité Saint-Pierre-de- l'Île-d'Orléans	Projet de collecte et de traitement des eaux usées	12 722 \$
Municipalité Saint-Pierre-de- l'Île-d'Orléans	Projet de collecte et de traitement des eaux usées	122 402 \$
Municipalité Saint-Pierre-de- l'Île-d'Orléans	Projet de collecte et de traitement des eaux usées	28 122 \$
Municipalité Saint-Pierre-de- l'Île-d'Orléans	Projet de collecte et de traitement des eaux usées	494 \$
Municipalité Saint-Pierre-de- l'Île-d'Orléans	Projet de collecte et de traitement des eaux usées	173 \$
Municipalité de Saint-Simon	Mise en place d'un réseau d'aqueduc à l'intérieur du périmètre d'urbanisation.	2 367 \$
Municipalité de Saint-Simon	Mise en place d'un réseau d'aqueduc à l'intérieur du périmètre d'urbanisation.	671 \$
Municipalité de Saint-Simon	Mise en place d'un réseau d'aqueduc à l'intérieur du périmètre d'urbanisation.	1 672 \$
Municipalité de Saint-Simon	Mise en place d'un réseau d'aqueduc à l'intérieur du périmètre d'urbanisation.	474 \$

Nom du demandeur	Description	Montant
Municipalité de Saint-Simon	Mise en place d'un réseau d'aqueduc à l'intérieur du périmètre d'urbanisation.	2 240 \$
Municipalité de Saint-Simon	Mise en place d'un réseau d'aqueduc à l'intérieur du périmètre d'urbanisation.	789 \$
Municipalité de Saint-Simon	Mise en place d'un réseau d'aqueduc à l'intérieur du périmètre d'urbanisation.	22 866 \$
Municipalité de Saint-Simon	Mise en place d'un réseau d'aqueduc à l'intérieur du périmètre d'urbanisation.	3 178 \$
Ville de Sept-Iles	Prolongement du réseau d'aqueduc et d'égout domestique dans le secteur de la plage Ferguson	324 071 \$
Ville de Sept-Iles	Prolongement du réseau d'aqueduc et d'égout domestique dans le secteur de la plage Ferguson	43 217 \$
Ville de Sherbrooke	Réfection et construction d'infrastructures d'aqueduc et d'égout	69 120 \$
Ville de Sherbrooke	Réfection et construction d'infrastructures d'aqueduc et d'égout	11 198 \$
Ville de Sherbrooke	Réfection et construction d'infrastructures d'aqueduc et d'égout	6 340 \$
Ville de Sherbrooke	Réfection et construction d'infrastructures d'aqueduc et d'égout	2 205 \$
Ville de Sherbrooke	Réfection et construction d'infrastructures d'aqueduc et d'égout	40 107 \$
Ville de Sherbrooke	Réfection et construction d'infrastructures d'aqueduc et d'égout	10 175 \$
Ville de Sherbrooke	Réfection et construction d'infrastructures d'aqueduc et d'égout	38 295 \$
Ville de Sherbrooke	Réfection et construction d'infrastructures d'aqueduc et d'égout	9 716 \$
Ville de Montréal	Mise en place d'équipements pour le système de contrôle intégré et optimal des intercepteurs	51 573 \$
Ville de Montréal	Mise en place d'équipements pour le système de contrôle intégré et optimal des intercepteurs	7 784 \$
Ville de L'Assomption	Construction de réseaux d'égout sanitaire, de conduites de refoulement et de postes de pompage pour desservir l'ancien village de Saint-Gérard-Majella et le Domaine des Fleurs	100 759 \$
Ville de L'Assomption	Construction de réseaux d'égout sanitaire, de conduites de refoulement et de postes de pompage pour desservir l'ancien village de Saint-Gérard-Majella et le Domaine des Fleurs	23 473 \$
Municipalité de Roxton Pond	Mise en place d'un réseau d'aqueduc	177 646 \$
Municipalité de Roxton Pond	Mise en place d'un réseau d'aqueduc	40 414 \$
Ville de Montréal	Saint-Léonard / Réhabilitation du réseau d'aqueduc; Dumesnil, Choquette, D'Aunis, D'Avila, D'Artagnan, Cannes	40 214 \$
Ville de Montréal	Saint-Léonard / Réhabilitation du réseau d'aqueduc; Dumesnil, Choquette, D'Aunis, D'Avila, D'Artagnan, Cannes	11 471 \$
Ville de Trois-Rivières	Amélioration de la qualité de l'eau potable - Secteur Saint-Louis-de-France	11 894 \$
Ville de Trois-Rivières	Amélioration de la qualité de l'eau potable - Secteur Saint-Louis-de-France	1 701 \$
Municipalité de Sainte-Hedwidge	Approvisionnement en eau potable par captage souterrain	17 363 \$
Municipalité de Sainte-Hedwidge	Approvisionnement en eau potable par captage souterrain	1 554 \$
Municipalité de Longue-Pointe-de-Mingan	Amélioration des infrastructures municipales - Alimentation en eau	30 848 \$
Municipalité de Longue-Pointe-de-Mingan	Amélioration des infrastructures municipales - Alimentation en eau	7 927 \$
Ville de Lévis	Mise aux normes, modernisation et augmentation de la capacité de l'usine de traitement d'eau potable de Saint-Romuald	31 540 \$
Ville de Lévis	Mise aux normes, modernisation et augmentation de la capacité de l'usine de traitement d'eau potable de Saint-Romuald	1 534 \$
Ville de Saint-Jean- sur-Richelieu	Réfection du réservoir d'emmagasinement d'eau potable Landry et autres travaux connexes	32 354 \$

Nom du demandeur	Description	Montant
Ville de Saint-Jean- sur-Richelieu	Réfection du réservoir d'emmagasiner d'eau potable Landry et autres travaux connexes	4 772 \$
Ville de Saint-Jean- sur-Richelieu	Réfection du réservoir d'emmagasiner d'eau potable Landry et autres travaux connexes	20 360 \$
Ville de Saint-Jean- sur-Richelieu	Réfection du réservoir d'emmagasiner d'eau potable Landry et autres travaux connexes	3 237 \$
Municipalité de Saint-Benoît-Labre	Alimentation en eau potable (en lien avec le dossier numéro 400226)	23 915 \$
Municipalité de Saint-Benoît-Labre	Alimentation en eau potable (en lien avec le dossier numéro 400226)	5 488 \$
Municipalité de Lac-des-Écorces	Amélioration de la qualité de l'eau potable et du suivi	24 577 \$
Municipalité de Lac-des-Écorces	Amélioration de la qualité de l'eau potable et du suivi	7 612 \$
Municipalité de Lac-des-Écorces	Amélioration de la qualité de l'eau potable et du suivi	3 649 \$
Municipalité de Lac-des-Écorces	Amélioration de la qualité de l'eau potable et du suivi	1 130 \$
Municipalité de Lac-des-Écorces	Amélioration de la qualité de l'eau potable et du suivi	5 732 \$
Municipalité de Lac-des-Écorces	Amélioration de la qualité de l'eau potable et du suivi	1 775 \$
Municipalité de Morin-Heights	Mise en place d'équipements pour le traitement de l'eau potable, réseau Lac-Vert	32 829 \$
Municipalité de Morin-Heights	Mise en place d'équipements pour le traitement de l'eau potable, réseau Lac-Vert	10 186 \$
Municipalité de Morin-Heights	Mise en place d'équipements pour le traitement de l'eau potable, réseau Lac-Vert	10 351 \$
Municipalité de Morin-Heights	Mise en place d'équipements pour le traitement de l'eau potable, réseau Lac-Vert	3 425 \$
Ville de Portneuf	Réaménagement de la prise d'eau - Secteur des sources	10 672 \$
Ville de Portneuf	Réaménagement de la prise d'eau - Secteur des sources	3 538 \$
Ville de Portneuf	Réaménagement de la prise d'eau - Secteur des sources	5 949 \$
Ville de Portneuf	Réaménagement de la prise d'eau - Secteur des sources	552 \$
Ville de Portneuf	Réaménagement de la prise d'eau - Secteur des sources	5 838 \$
Ville de Portneuf	Réaménagement de la prise d'eau - Secteur des sources	542 \$
Ville de Berthierville	Remplacement des décanteurs et améliorations à l'usine de filtration	27 745 \$
Ville de Berthierville	Remplacement des décanteurs et améliorations à l'usine de filtration	4 010 \$
Municipalité de Bégin	Construction d'un puits d'eau potable, d'un réservoir et d'une connexion au réseau d'aqueduc existant	31 327 \$
Municipalité de Bégin	Construction d'un puits d'eau potable, d'un réservoir et d'une connexion au réseau d'aqueduc existant	4 269 \$
Ville de Sainte-Anne-des-Plaines	Construction d'une usine de traitement d'eau potable	76 396 \$
Ville de Sainte-Anne-des-Plaines	Construction d'une usine de traitement d'eau potable	10 911 \$
Municipalité de Sainte-Angèle-de-Mérici	Infrastructures de traitement et d'emmagasiner de l'eau potable	14 895 \$
Municipalité de Sainte-Angèle-de-Mérici	Infrastructures de traitement et d'emmagasiner de l'eau potable	2 503 \$
Municipalité de Labelle	Mise aux normes des installations d'alimentation et de traitement de l'eau potable.	17 397 \$
Municipalité de Labelle	Mise aux normes des installations d'alimentation et de traitement de l'eau potable.	6 357 \$

Nom du demandeur	Description	Montant
Canton de Ham-Nord	Travaux d'approvisionnement, d'alimentation et d'emmagasiner d'eau potable	3 478 \$
Canton de Ham-Nord	Travaux d'approvisionnement, d'alimentation et d'emmagasiner d'eau potable	880 \$
Municipalité de Sainte-Perpétue	Mise aux normes des infrastructures d'alimentation en eau potable	32 680 \$
Municipalité de Sainte-Perpétue	Mise aux normes des infrastructures d'alimentation en eau potable	5 844 \$
Municipalité de Mandeville	Amélioration de la qualité de l'eau potable	30 196 \$
Municipalité de Mandeville	Amélioration de la qualité de l'eau potable	8 270 \$
Ville de Neuville	Mise aux normes du système d'alimentation en eau potable (en lien avec le dossier numéro 400344)	27 960 \$
Ville de Neuville	Mise aux normes du système d'alimentation en eau potable (en lien avec le dossier numéro 400344)	3 164 \$
Ville de Neuville	Mise aux normes du système d'alimentation en eau potable (en lien avec le dossier numéro 400344)	14 296 \$
Ville de Neuville	Mise aux normes du système d'alimentation en eau potable (en lien avec le dossier numéro 400344)	2 070 \$
Municipalité de Sainte-Mélanie	Captage, alimentation et emmagasinage de l'eau potable	25 766 \$
Municipalité de Sainte-Mélanie	Captage, alimentation et emmagasinage de l'eau potable	8 651 \$
Municipalité de Weedon	Mise aux normes des infrastructures d'approvisionnement en eau potable	6 650 \$
Municipalité de Weedon	Mise aux normes des infrastructures d'approvisionnement en eau potable	2 416 \$
Municipalité de Saint-Aimé-des-Lacs	Réfection du système d'alimentation en eau potable	7 854 \$
Municipalité de Saint-Aimé-des-Lacs	Réfection du système d'alimentation en eau potable	1 744 \$
Municipalité de Saint-Aimé-des-Lacs	Réfection du système d'alimentation en eau potable	32 754 \$
Municipalité de Saint-Aimé-des-Lacs	Réfection du système d'alimentation en eau potable	14 108 \$
Ville de Québec	Mise aux normes de l'eau potable - Arrondissement de Charlesbourg	41 129 \$
Ville de Québec	Mise aux normes de l'eau potable - Arrondissement de Charlesbourg	12 885 \$
Ville de La Malbaie	Alimentation en eau potable : Secteurs La Malbaie-Pointe-au-Pic, Rivière-Malbaie et Cap-à-l'Aigle (en lien avec le dossier 401166)	48 028 \$
Ville de La Malbaie	Alimentation en eau potable : Secteurs La Malbaie-Pointe-au-Pic, Rivière-Malbaie et Cap-à-l'Aigle (en lien avec le dossier 401166)	15 543 \$
Ville de La Malbaie	Alimentation en eau potable : Secteurs La Malbaie-Pointe-au-Pic, Rivière-Malbaie et Cap-à-l'Aigle (en lien avec le dossier 401166)	17 696 \$
Ville de La Malbaie	Alimentation en eau potable : Secteurs La Malbaie-Pointe-au-Pic, Rivière-Malbaie et Cap-à-l'Aigle (en lien avec le dossier 401166)	5 727 \$
Municipalité de Baie-James	Amélioration de la qualité de l'eau potable - Radisson	93 839 \$
Municipalité de Baie-James	Amélioration de la qualité de l'eau potable - Radisson	21 824 \$
Municipalité de Baie-James	Amélioration de la qualité de l'eau potable - Radisson	35 043 \$
Municipalité de Baie-James	Amélioration de la qualité de l'eau potable - Radisson	13 698 \$
Ville de Paspébiac	Poste de chloration et conduite d'amenée	6 288 \$
Ville de Paspébiac	Poste de chloration et conduite d'amenée	2 298 \$
Municipalité de la paroisse de Saint-Zéphirin-de-Courval	Raccordement au réseau d'aqueduc de La Visitation	4 010 \$

Nom du demandeur	Description	Montant
Municipalité de la paroisse de Saint-Zéphirin-de-Courval	Raccordement au réseau d'aqueduc de La Visitation	627 \$
Municipalité de la paroisse de Saint-Zéphirin-de-Courval	Raccordement au réseau d'aqueduc de La Visitation	2 954 \$
Municipalité de la paroisse de Saint-Zéphirin-de-Courval	Raccordement au réseau d'aqueduc de La Visitation	775 \$
Ville de Mont-Laurier (Aggl)	Mise aux normes Approvisionnement, traitement et emmagasinage d'eau potable	4 448 \$
Ville de Mont-Laurier (Aggl)	Mise aux normes Approvisionnement, traitement et emmagasinage d'eau potable	656 \$
Ville de Montréal	Travaux de normalisation des installations de production et de distribution de l'eau potable - Usine de traitement de l'eau de l'arrondissement Pointe-Claire	98 068 \$
Ville de Montréal	Travaux de normalisation des installations de production et de distribution de l'eau potable - Usine de traitement de l'eau de l'arrondissement Pointe-Claire	9 446 \$
Ville d'Alma	Alimentation en eau potable des quartiers Delisle et Saint-Coeur-de-Marie à partir de l'usine de traitement de la Ville d'Alma	86 993 \$
Ville d'Alma	Alimentation en eau potable des quartiers Delisle et Saint-Coeur-de-Marie à partir de l'usine de traitement de la Ville d'Alma	19 713 \$
Ville de Saint-Georges	Agrandissement et mise aux normes de l'usine de filtration	427 778 \$
Ville de Saint-Georges	Agrandissement et mise aux normes de l'usine de filtration	70 837 \$
Ville de Saint-Eustache	Agrandissement de l'usine de filtration - Phase 2	153 164 \$
Ville de Saint-Eustache	Agrandissement de l'usine de filtration - Phase 2	24 033 \$
Ville de Saint-Eustache	Agrandissement de l'usine de filtration - Phase 2	38 291 \$
Ville de Saint-Eustache	Agrandissement de l'usine de filtration - Phase 2	6 008 \$
Ville de L'Assomption	Construction d'une conduite d'amenée d'eau, de l'Assomption (Montée Cormier) à l'ancien village de Saint-Gérard-Majella	19 162 \$
Ville de L'Assomption	Construction d'une conduite d'amenée d'eau, de l'Assomption (Montée Cormier) à l'ancien village de Saint-Gérard-Majella	4 464 \$
Ville de Laval	Travaux de rénovation du système de contrôle à l'usine de production d'eau potable de Sainte-Rose	26 316 \$
Ville de Laval	Travaux de rénovation du système de contrôle à l'usine de production d'eau potable de Sainte-Rose	2 194 \$
Municipalité de Saint-Joseph-du-Lac	Approvisionnement et alimentation en eau potable	55 263 \$
Municipalité de Saint-Joseph-du-Lac	Approvisionnement et alimentation en eau potable	6 764 \$
Municipalité de Saint-Joseph-du-Lac	Approvisionnement et alimentation en eau potable	66 484 \$
Municipalité de Saint-Joseph-du-Lac	Approvisionnement et alimentation en eau potable	14 368 \$
Ville de Dolbeau-Mistassini	Améliorations aux usines de production d'eau potable	29 602 \$
Ville de Dolbeau-Mistassini	Améliorations aux usines de production d'eau potable	4 028 \$
Municipalité de Baie-James	Captage et alimentation en eau potable - Val-Paradis (en lien avec le dossier 400214, Distribution d'eau potable)	31 280 \$
Municipalité de Baie-James	Captage et alimentation en eau potable - Val-Paradis (en lien avec le dossier 400214, Distribution d'eau potable)	4 241 \$
Municipalité de Baie-James	Captage et alimentation en eau potable - Beaucanton (en lien avec le projet distribution d'eau potable, dossier 400215)	45 818 \$
Municipalité de Baie-James	Captage et alimentation en eau potable - Beaucanton (en lien avec le projet distribution d'eau potable, dossier 400215)	6 212 \$
Municipalité de Lac-Drolet	Recherche d'eau et alimentation en eau potable	19 601 \$
Municipalité de Lac-Drolet	Recherche d'eau et alimentation en eau potable	4 954 \$



Nom du demandeur	Description	Montant
Municipalité de Roxton Pond	Infrastructures d'approvisionnement et de distribution d'eau potable	57 351 \$
Municipalité de Roxton Pond	Infrastructures d'approvisionnement et de distribution d'eau potable	13 047 \$
Village de Pointe-des-Cascades	Alimentation en eau potable et mise aux normes de l'usine de filtration	28 846 \$
Village de Pointe-des-Cascades	Alimentation en eau potable et mise aux normes de l'usine de filtration	7 313 \$
Ville de Cap-Santé	Construction d'une usine de traitement d'eau potable et modification du réservoir d'eau potable (en lien avec le dossier	42 337 \$
Ville de Cap-Santé	Construction d'une usine de traitement d'eau potable et modification du réservoir d'eau potable (en lien avec le dossier	5 949 \$
Municipalité de Fassett	Construction de deux nouveaux puits	16 086 \$
Municipalité de Fassett	Construction de deux nouveaux puits	3 702 \$
Ville de Châteauguay	Mise aux normes, réhabilitation du puits Marchand (fonçage de nouvelles crépines) et de sa fosse de recharge #2 - Ajout	9 710 \$
Ville de Châteauguay	Mise aux normes, réhabilitation du puits Marchand (fonçage de nouvelles crépines) et de sa fosse de recharge #2 - Ajout	2 888 \$
Ville de Châteauguay	Mise aux normes, réhabilitation du puits Marchand (fonçage de nouvelles crépines) et de sa fosse de recharge #2 - Ajout	77 865 \$
Ville de Châteauguay	Mise aux normes, réhabilitation du puits Marchand (fonçage de nouvelles crépines) et de sa fosse de recharge #2 - Ajout	10 705 \$
Ville de Châteauguay	Mise aux normes, réhabilitation du puits Marchand (fonçage de nouvelles crépines) et de sa fosse de recharge #2 - Ajout	6 693 \$
Ville de Châteauguay	Mise aux normes, réhabilitation du puits Marchand (fonçage de nouvelles crépines) et de sa fosse de recharge #2 - Ajout	920 \$
Ville de Châteauguay	Mise aux normes, réhabilitation du puits Marchand (fonçage de nouvelles crépines) et de sa fosse de recharge #2 - Ajout	106 947 \$
Ville de Châteauguay	Mise aux normes, réhabilitation du puits Marchand (fonçage de nouvelles crépines) et de sa fosse de recharge #2 - Ajout	37 825 \$
Municipalité de Petite-Rivière-Saint-François	Ouvrages d'approvisionnement en eau potable : puits, conduite d'amenée, réservoir (en lien avec le dossier 401218)	13 888 \$
Municipalité de Petite-Rivière-Saint-François	Ouvrages d'approvisionnement en eau potable : puits, conduite d'amenée, réservoir (en lien avec le dossier 401218)	3 197 \$
Municipalité de Petite-Rivière-Saint-François	Ouvrages d'approvisionnement en eau potable : puits, conduite d'amenée, réservoir (en lien avec le dossier 401218)	2 352 \$
Municipalité de Petite-Rivière-Saint-François	Ouvrages d'approvisionnement en eau potable : puits, conduite d'amenée, réservoir (en lien avec le dossier 401218)	541 \$
Paroisse de Saint-Narcisse-de-Beaurivage	Construction d'un nouveau puits, d'un poste de chloration, d'un réservoir et mise aux normes du puits Loisirs (projet en lien avec le dossier numéro 400123)	20 436 \$
Paroisse de Saint-Narcisse-de-Beaurivage	Construction d'un nouveau puits, d'un poste de chloration, d'un réservoir et mise aux normes du puits Loisirs (projet en lien avec le dossier numéro 400123)	2 481 \$
Municipalité de Campbell's Bay	Mise en conformité des infrastructures d'eau potable	42 380 \$
Municipalité de Campbell's Bay	Mise en conformité des infrastructures d'eau potable	14 957 \$
Municipalité de Saint-Hugues	Alimentation en eau potable - Municipalités de Saint-Simon et de Saint-Hugues	15 865 \$
Municipalité de Saint-Hugues	Alimentation en eau potable - Municipalités de Saint-Simon et de Saint-Hugues	2 922 \$
Municipalité de Saint-Simon	Alimentation en eau potable - Municipalités de Saint-Simon	7 862 \$
Municipalité de Saint-Simon	Alimentation en eau potable - Municipalités de Saint-Simon	2 230 \$
Municipalité de Saint-Simon	Alimentation en eau potable - Municipalités de Saint-Simon	8 292 \$
Municipalité de Saint-Simon	Alimentation en eau potable - Municipalités de Saint-Simon	2 351 \$
Municipalité de Saint-Simon	Alimentation en eau potable - Municipalités de Saint-Simon	3 849 \$

Nom du demandeur	Description	Montant
Municipalité de Saint-Simon	Alimentation en eau potable - Municipalités de Saint-Simon	1 356 \$
Municipalité de Saint-Simon	Alimentation en eau potable - Municipalités de Saint-Simon	68 599 \$
Municipalité de Saint-Simon	Alimentation en eau potable - Municipalités de Saint-Simon	9 533 \$
Ville de Saint-Marc- des-Carières	Mise aux normes des équipements de production d'eau potable	17 953 \$
Ville de Saint-Marc- des-Carières	Mise aux normes des équipements de production d'eau potable	2 493 \$
Ville de Saint-Hyacinthe	Amélioration du système de traitement d'eau de l'usine de filtration	33 623 \$
Ville de Saint-Hyacinthe	Amélioration du système de traitement d'eau de l'usine de filtration	4 791 \$
Ville de Saint-Hyacinthe	Amélioration du système de traitement d'eau de l'usine de filtration	1 070 \$
Ville de Saint-Hyacinthe	Amélioration du système de traitement d'eau de l'usine de filtration	152 \$
Municipalité de Huberdeau	Approvisionnement en eau potable - mise aux normes	43 378 \$
Municipalité de Huberdeau	Approvisionnement en eau potable - mise aux normes	15 654 \$
Municipalité de Saint-Théophile	Mise aux normes des infrastructures d'alimentation d'eau potable et remplacement du réservoir d'eau municipal	37 012 \$
Municipalité de Saint-Théophile	Mise aux normes des infrastructures d'alimentation d'eau potable et remplacement du réservoir d'eau municipal	5 285 \$
Municipalité de Frampton	Alimentation en eau potable - Raccordement d'un nouveau puits artésien	3 915 \$
Municipalité de Frampton	Alimentation en eau potable - Raccordement d'un nouveau puits artésien	1 764 \$
Paroisse de Lac-aux-Sables	Mise aux normes de la source d'eau potable	54 470 \$
Paroisse de Lac-aux-Sables	Mise aux normes de la source d'eau potable	21 209 \$
Paroisse de Lac-aux-Sables	Mise aux normes de la source d'eau potable	3 997 \$
Paroisse de Lac-aux-Sables	Mise aux normes de la source d'eau potable	1 006 \$
Municipalité de Lac-Bouchette	Traitement des eaux de surface par filtration membranaire	10 485 \$
Municipalité de Lac-Bouchette	Traitement des eaux de surface par filtration membranaire	4 323 \$
Municipalité de Lac-Bouchette	Traitement des eaux de surface par filtration membranaire	42 269 \$
Municipalité de Lac-Bouchette	Traitement des eaux de surface par filtration membranaire	9 578 \$
Municipalité de Saint-Jean-Port-Joli	Pré-ozonisation, chloramination et correction du lavage des filtres lents existants - Municipalités de Saint-Jean-Port-J	35 197 \$
Municipalité de Saint-Jean-Port-Joli	Pré-ozonisation, chloramination et correction du lavage des filtres lents existants - Municipalités de Saint-Jean-Port-J	12 648 \$
Municipalité de Saint-Jean-Port-Joli	Pré-ozonisation, chloramination et correction du lavage des filtres lents existants - Municipalités de Saint-Jean-Port-J	9 301 \$
Municipalité de Saint-Jean-Port-Joli	Pré-ozonisation, chloramination et correction du lavage des filtres lents existants - Municipalités de Saint-Jean-Port-J	4 077 \$
M.R.C. du Haut-Saint-François	Expérimentation d'un bioréacteur comme nouvelle technologie d'enfouissement de matières résiduelles au centre de gestion	28 150 \$
M.R.C. du Haut-Saint-François	Expérimentation d'un bioréacteur comme nouvelle technologie d'enfouissement de matières résiduelles au centre de gestion	4 408 \$
M.R.C. du Haut-Saint-François	Expérimentation d'un bioréacteur comme nouvelle technologie d'enfouissement de matières résiduelles au centre de gestion	7 135 \$
M.R.C. du Haut-Saint-François	Expérimentation d'un bioréacteur comme nouvelle technologie d'enfouissement de matières résiduelles au centre de gestion	1 118 \$

Nom du demandeur	Description	Montant
Ville de Laval	Expérimentation d'une nouvelle technologie de réhabilitation d'une conduite d'aqueduc de 200 mm de diamètre par gainage	10 258 \$
Ville de Laval	Expérimentation d'une nouvelle technologie de réhabilitation d'une conduite d'aqueduc de 200 mm de diamètre par gainage	1 631 \$
Ville de Laval	Expérimentation d'une nouvelle technologie de réhabilitation d'une conduite d'aqueduc de 200 mm de diamètre par gainage	6 \$
Ville de Laval	Expérimentation d'une nouvelle technologie de réhabilitation d'une conduite d'aqueduc de 200 mm de diamètre par gainage	1 \$
Ville de Laval	Expérimentation d'une nouvelle technologie de réhabilitation d'une conduite d'aqueduc de 300 mm de diamètre par gainage	15 616 \$
Ville de Laval	Expérimentation d'une nouvelle technologie de réhabilitation d'une conduite d'aqueduc de 300 mm de diamètre par gainage	2 073 \$
Ville de Laval	Expérimentation d'une nouvelle technologie de réhabilitation d'une conduite d'aqueduc de 200 mm de diamètre par gainage	11 636 \$
Ville de Laval	Expérimentation d'une nouvelle technologie de réhabilitation d'une conduite d'aqueduc de 200 mm de diamètre par gainage	1 592 \$
Municipalité de Saint-Cyprien	Expérimentation du système de traitement PeatLand de Premier Tech	791 \$
Municipalité de Saint-Cyprien	Expérimentation du système de traitement PeatLand de Premier Tech	291 \$
Ville de Montréal	Établissement des critères de conception du système de désinfection de la station d'épuration des eaux usées de la Ville	23 086 \$
Ville de Montréal	Établissement des critères de conception du système de désinfection de la station d'épuration des eaux usées de la Ville	8 257 \$
Les Amis de la montagne du diable	Aménagement de la Montagne du Diable (mont Sir Wilfrid Laurier) en forêt récréotouristique	16 473 \$
Les Amis de la montagne du diable	Aménagement de la Montagne du Diable (mont Sir Wilfrid Laurier) en forêt récréotouristique	1 631 \$
Municipalité de Lanoraie	Parc industriel de Lanoraie - Réseau d'aqueduc	27 535 \$
Municipalité de Lanoraie	Parc industriel de Lanoraie - Réseau d'aqueduc	3 941 \$
Ville de Mascouche	Le Chez-Nous du Communautaire	89 124 \$
Ville de Mascouche	Le Chez-Nous du Communautaire	27 560 \$
Ville de Mascouche	Le Chez-Nous du Communautaire	22 282 \$
Ville de Mascouche	Le Chez-Nous du Communautaire	6 890 \$
Village nordique de Kangisualujuaq	Construction d'un centre communautaire	147 129 \$
Village nordique de Kangisualujuaq	Construction d'un centre communautaire	26 986 \$
Ville d'Amqui	Rénovation de l'aréna d'Amqui	104 160 \$
Ville d'Amqui	Rénovation de l'aréna d'Amqui	8 396 \$
Centre de congrès régional de la Gaspésie	Construction d'un centre de congrès	108 079 \$
Centre de congrès régional de la Gaspésie	Construction d'un centre de congrès	52 808 \$
Ville de Trois-Rivières	Bâtiment de services au Parc Laviolette	36 936 \$
Ville de Trois-Rivières	Bâtiment de services au Parc Laviolette	2 270 \$
Municipalité de Val-des-Monts	Construction d'un aréna à Val-des-Monts	23 873 \$
Municipalité de Val-des-Monts	Construction d'un aréna à Val-des-Monts	2 724 \$
Club Skinouk inc.	Construction du Relais Plein Air	37 307 \$

Nom du demandeur	Description	Montant
Club Skinouk inc.	Construction du Relais Plein Air	5 406 \$
Ville de Saint-Bruno- de-Montarville	Construction du chalet multifonctionnel au parc Marie-Victorin, incluant le stationnement et les aménagements paysagers	53 435 \$
Ville de Saint-Bruno- de-Montarville	Construction du chalet multifonctionnel au parc Marie-Victorin, incluant le stationnement et les aménagements paysagers	2 653 \$
Ville de La Malbaie	Construction d'une piscine intérieure à l'école secondaire du Plateau	170 623 \$
Ville de La Malbaie	Construction d'une piscine intérieure à l'école secondaire du Plateau	23 901 \$
Société du Vieux canal de Beauharnois	Réouverture et mise en valeur du vieux canal de Beauharnois	101 313 \$
Société du Vieux canal de Beauharnois	Réouverture et mise en valeur du vieux canal de Beauharnois	42 402 \$
M.R.C. de La Haute-Côte-Nord	Centre administratif multiservices de La Haute-Côte-Nord	8 842 \$
M.R.C. de La Haute-Côte-Nord	Centre administratif multiservices de La Haute-Côte-Nord	1 372 \$
Parc historique de la Poudrière de Windsor	Aménagement et mise en valeur du Parc historique La Poudrière	26 126 \$
Parc historique de la Poudrière de Windsor	Aménagement et mise en valeur du Parc historique La Poudrière	8 634 \$
Ville de Saint-Hyacinthe	Construction d'un centre communautaire	43 086 \$
Ville de Saint-Hyacinthe	Construction d'un centre communautaire	3 761 \$
Municipalité de Lac-Beauport	Réaménagement du Club nautique du Lac-Beauport	18 305 \$
Municipalité de Lac-Beauport	Réaménagement du Club nautique du Lac-Beauport	4 659 \$
Ville de Sherbrooke	Cité des rivières (phase 1)	132 284 \$
Ville de Sherbrooke	Cité des rivières (phase 1)	18 865 \$
Ville de Sherbrooke	Cité des rivières (phase 1)	81 835 \$
Ville de Sherbrooke	Cité des rivières (phase 1)	21 964 \$
Ville de Sherbrooke	Cité des rivières (phase 1)	50 728 \$
Ville de Sherbrooke	Cité des rivières (phase 1)	13 616 \$
Ville de Saguenay	Réfection de l'aréna Georges-Vézina pour le centre d'excellence en patinage de vitesse sur courte piste du Club de patin	97 457 \$
Ville de Saguenay	Réfection de l'aréna Georges-Vézina pour le centre d'excellence en patinage de vitesse sur courte piste du Club de patin	4 132 \$
Ville de Saguenay	Réfection de l'aréna Georges-Vézina pour le centre d'excellence en patinage de vitesse sur courte piste du Club de patin	38 323 \$
Ville de Saguenay	Réfection de l'aréna Georges-Vézina pour le centre d'excellence en patinage de vitesse sur courte piste du Club de patin	3 386 \$
Séminaire Saint-François	Érection d'un nouveau gymnase à des fins scolaire, municipale, communautaire et agrandissement d'une aile pour de nouveaux locaux à des fins socio-culturelles	99 633 \$
Séminaire Saint-François	Érection d'un nouveau gymnase à des fins scolaire, municipale, communautaire et agrandissement d'une aile pour de nouveaux locaux à des fins socio-culturelles	14 437 \$
Club garçons et filles de LaSalle	Construction d'un centre communautaire	73 270 \$
Club garçons et filles de LaSalle	Construction d'un centre communautaire	19 267 \$
Municipalité de Saint-Ludger	Projet d'implantation d'un Parc industriel	21 716 \$
Municipalité de Saint-Ludger	Projet d'implantation d'un Parc industriel	3 934 \$

Nom du demandeur	Description	Montant
Commission intermunicipale Wright, Gracefield & Nortfield	Patinoire couverte du Coeur-de-la-Gatineau	14 294 \$
Commission intermunicipale Wright, Gracefield & Nortfield	Patinoire couverte du Coeur-de-la-Gatineau	949 \$
Moisson Beauce Inc.	Relocalisation de la banque alimentaire MOISSON BEAUCE: acquisition-rénovation d'un immeuble	23 189 \$
Moisson Beauce Inc.	Relocalisation de la banque alimentaire MOISSON BEAUCE: acquisition-rénovation d'un immeuble	3 474 \$
Quartier international de Montréal	Quartier international de Montréal: aménagement urbain, phase 2	425 353 \$
Quartier international de Montréal	Quartier international de Montréal: aménagement urbain, phase 2	76 347 \$
Y des femmes de Montréal	Redéploiement du Y des femmes de Montréal	30 510 \$
Y des femmes de Montréal	Redéploiement du Y des femmes de Montréal	8 009 \$
Y des femmes de Montréal	Redéploiement du Y des femmes de Montréal	20 555 \$
Y des femmes de Montréal	Redéploiement du Y des femmes de Montréal	4 170 \$
Y des femmes de Montréal	Redéploiement du Y des femmes de Montréal	40 370 \$
Y des femmes de Montréal	Redéploiement du Y des femmes de Montréal	6 109 \$
Y des femmes de Montréal	Redéploiement du Y des femmes de Montréal	34 641 \$
Y des femmes de Montréal	Redéploiement du Y des femmes de Montréal	4 798 \$
Y des femmes de Montréal	Redéploiement du Y des femmes de Montréal	18 106 \$
Y des femmes de Montréal	Redéploiement du Y des femmes de Montréal	2 507 \$
Y des femmes de Montréal	Redéploiement du Y des femmes de Montréal	3 269 \$
Y des femmes de Montréal	Redéploiement du Y des femmes de Montréal	764 \$
Y des femmes de Montréal	Redéploiement du Y des femmes de Montréal	16 841 \$
Y des femmes de Montréal	Redéploiement du Y des femmes de Montréal	3 789 \$
Y des femmes de Montréal	Redéploiement du Y des femmes de Montréal	36 130 \$
Y des femmes de Montréal	Redéploiement du Y des femmes de Montréal	8 131 \$
Y des femmes de Montréal	Redéploiement du Y des femmes de Montréal	12 521 \$
Y des femmes de Montréal	Redéploiement du Y des femmes de Montréal	3 197 \$
Y des femmes de Montréal	Redéploiement du Y des femmes de Montréal	23 219 \$
Y des femmes de Montréal	Redéploiement du Y des femmes de Montréal	3 514 \$
Y des femmes de Montréal	Redéploiement du Y des femmes de Montréal	36 607 \$
Y des femmes de Montréal	Redéploiement du Y des femmes de Montréal	5 422 \$
Y des femmes de Montréal	Redéploiement du Y des femmes de Montréal	10 750 \$
Y des femmes de Montréal	Redéploiement du Y des femmes de Montréal	2 770 \$
Ville de Québec	Parc linéaire des rivières Saint-Charles et Duberger	31 556 \$

Nom du demandeur	Description	Montant
Ville de Québec	Parc linéaire des rivières Saint-Charles et Duberger	3 039 \$
Ville de Québec	Parc linéaire des rivières Saint-Charles et Duberger	15 630 \$
Ville de Québec	Parc linéaire des rivières Saint-Charles et Duberger	4 410 \$
Ville de Québec	Parc linéaire des rivières Saint-Charles et Duberger	2 368 \$
Ville de Québec	Parc linéaire des rivières Saint-Charles et Duberger	913 \$
Ville de Québec	Parc linéaire des rivières Saint-Charles et Duberger	40 594 \$
Ville de Québec	Parc linéaire des rivières Saint-Charles et Duberger	9 938 \$
Ville de Québec	Parc linéaire des rivières Saint-Charles et Duberger	5 889 \$
Ville de Québec	Parc linéaire des rivières Saint-Charles et Duberger	947 \$
Ville de Québec	Parc linéaire des rivières Saint-Charles et Duberger	6 559 \$
Ville de Québec	Parc linéaire des rivières Saint-Charles et Duberger	1 087 \$
Ville de Québec	Parc linéaire des rivières Saint-Charles et Duberger	7 147 \$
Ville de Québec	Parc linéaire des rivières Saint-Charles et Duberger	1 646 \$
Ville de Québec	Parc linéaire des rivières Saint-Charles et Duberger	7 281 \$
Ville de Québec	Parc linéaire des rivières Saint-Charles et Duberger	624 \$
La maison mémoire du Coeur	Construction de deux résidences pour La maison mémoire du coeur - Phase 2 et 3	80 287 \$
La maison mémoire du Coeur	Construction de deux résidences pour La maison mémoire du coeur - Phase 2 et 3	15 361 \$
Centre communautaire de la Petite Italie	Rénovation et aménagement de la Casa d'Italia (transformation en centre de diffusion et de production culturelle italienne)	43 103 \$
Centre communautaire de la Petite Italie	Rénovation et aménagement de la Casa d'Italia (transformation en centre de diffusion et de production culturelle italienne)	28 805 \$
Centre communautaire de la Petite Italie	Rénovation et aménagement de la Casa d'Italia (transformation en centre de diffusion et de production culturelle italienne)	4 986 \$
Centre communautaire de la Petite Italie	Rénovation et aménagement de la Casa d'Italia (transformation en centre de diffusion et de production culturelle italienne)	3 818 \$
Immeuble multiservice Des Chenaux	Construction de la Maison de la communauté rurale Des Chenaux	18 494 \$
Immeuble multiservice Des Chenaux	Construction de la Maison de la communauté rurale Des Chenaux	2 679 \$
Ville de La Prairie	Aménagement d'un complexe récréatif et sportif	74 800 \$
Ville de La Prairie	Aménagement d'un complexe récréatif et sportif	11 468 \$
Ville de Windsor	Aménagement du Parc récréatif Carmen-C.-Juneau	70 054 \$
Ville de Windsor	Aménagement du Parc récréatif Carmen-C.-Juneau	10 688 \$
Ville de Sainte-Julie	Construction d'une nouvelle bibliothèque municipale	63 860 \$
Ville de Sainte-Julie	Construction d'une nouvelle bibliothèque municipale	14 448 \$
Ville de Sainte-Julie	Construction d'une nouvelle bibliothèque municipale	32 497 \$
Ville de Sainte-Julie	Construction d'une nouvelle bibliothèque municipale	7 433 \$

Nom du demandeur	Description	Montant
Société de développement de Shawinigan inc.	Condos industriels - PME en démarrage	72 898 \$
Société de développement de Shawinigan inc.	Condos industriels - PME en démarrage	13 778 \$
Coopérative de solidarité santé les Grès	Agrandissement du bâtiment de la Coopérative de santé et relocalisation de la bibliothèque municipale	18 837 \$
Coopérative de solidarité santé les Grès	Agrandissement du bâtiment de la Coopérative de santé et relocalisation de la bibliothèque municipale	3 252 \$
Commission scolaire du Chemin-du-Roy 741000	Construction du complexe multi-disciplinaire Les Estacades	118 062 \$
Commission scolaire du Chemin-du-Roy 741000	Construction du complexe multi-disciplinaire Les Estacades	11 023 \$
Société de développement de Shawinigan inc.	Agrandissement du Centre des congrès	54 546 \$
Société de développement de Shawinigan inc.	Agrandissement du Centre des congrès	12 276 \$
Ville de Rivière-du-Loup	Construction d'une deuxième patinoire intérieure au stade de la Cité des Jeunes	250 883 \$
Ville de Rivière-du-Loup	Construction d'une deuxième patinoire intérieure au stade de la Cité des Jeunes	34 787 \$
Complexe Multi-sports de Laval inc.	Construction et rénovation de centres sportifs	425 321 \$
Complexe Multi-sports de Laval inc.	Construction et rénovation de centres sportifs	87 928 \$
M.R.C. de La Nouvelle-Beauce	Construction d'un tronçon de piste cyclable sur 2,7 Km et construction de deux kiosques	22 556 \$
M.R.C. de La Nouvelle-Beauce	Construction d'un tronçon de piste cyclable sur 2,7 Km et construction de deux kiosques	3 750 \$
M.R.C. de La Nouvelle-Beauce	Construction d'un tronçon de piste cyclable sur 2,7 Km et construction de deux kiosques	769 \$
M.R.C. de La Nouvelle-Beauce	Construction d'un tronçon de piste cyclable sur 2,7 Km et construction de deux kiosques	128 \$
Municipalité de Vallée- Jonction	Bâtiment multifonctions comprenant les bureaux municipaux, une salle communautaire, une salle de loisirs et une bibliothèque	71 031 \$
Municipalité de Vallée- Jonction	Bâtiment multifonctions comprenant les bureaux municipaux, une salle communautaire, une salle de loisirs et une bibliothèque	25 697 \$
Club de l'Âge d'Or de Bonaventure	Agrandissement et réaménagement du centre communautaire	7 758 \$
Club de l'Âge d'Or de Bonaventure	Agrandissement et réaménagement du centre communautaire	3 247 \$
Club de l'Âge d'Or de Bonaventure	Agrandissement et réaménagement du centre communautaire	43 453 \$
Club de l'Âge d'Or de Bonaventure	Agrandissement et réaménagement du centre communautaire	14 698 \$
Club de l'Âge d'Or de Bonaventure	Agrandissement et réaménagement du centre communautaire	12 159 \$
Club de l'Âge d'Or de Bonaventure	Agrandissement et réaménagement du centre communautaire	5 583 \$
Club de l'Âge d'Or de Bonaventure	Agrandissement et réaménagement du centre communautaire	8 270 \$
Club de l'Âge d'Or de Bonaventure	Agrandissement et réaménagement du centre communautaire	3 798 \$
Ville de Châteauguay	Construction d'un bâtiment à fonction multiple sur l'Île Saint-Bernard	113 925 \$
Ville de Châteauguay	Construction d'un bâtiment à fonction multiple sur l'Île Saint-Bernard	25 514 \$
Club de Football les Pionniers de Rimouski	Construction d'estrades de 2200 places au complexe sportif de Rimouski	18 781 \$
Club de Football les Pionniers de Rimouski	Construction d'estrades de 2200 places au complexe sportif de Rimouski	8 194 \$
Société promotion d'événements culturels Haut-Richelieu inc.	Rénovation et agrandissement du Théâtre des Deux Rives	85 034 \$

Nom du demandeur	Description	Montant
Société promotion d'événements culturels Haut-Richelieu inc.	Rénovation et agrandissement du Théâtre des Deux Rives	30 924 \$
Ville de Châteauguay	Construction, aménagement d'un terrain de soccer à l'école secondaire Louis-Philippe-Paré	16 118 \$
Ville de Châteauguay	Construction, aménagement d'un terrain de soccer à l'école secondaire Louis-Philippe-Paré	4 795 \$
Ville de Châteauguay	Construction, aménagement d'un terrain de soccer à l'école secondaire Louis-Philippe-Paré	4 110 \$
Ville de Châteauguay	Construction, aménagement d'un terrain de soccer à l'école secondaire Louis-Philippe-Paré	1 223 \$
Ville de Montréal	Aménagement d'un terrain de soccer / football en gazon synthétique à l'école secondaire Dalbé-Viau	29 857 \$
Ville de Montréal	Aménagement d'un terrain de soccer / football en gazon synthétique à l'école secondaire Dalbé-Viau	9 610 \$
Ville de Huntingdon	Rénovation et réaménagement de bâtiments industriels	27 921 \$
Ville de Huntingdon	Rénovation et réaménagement de bâtiments industriels	10 716 \$
Ville de Huntingdon	Rénovation et réaménagement de bâtiments industriels	7 057 \$
Ville de Huntingdon	Rénovation et réaménagement de bâtiments industriels	2 709 \$
Ville de Brossard	Terrain de soccer synthétique - Poly-Aréna - Arrondissement de Brossard	32 951 \$
Ville de Brossard	Terrain de soccer synthétique - Poly-Aréna - Arrondissement de Brossard	10 190 \$
Commission scolaire des Navigateurs	Terrain de soccer / football - École secondaire Les Etchemins	12 672 \$
Commission scolaire des Navigateurs	Terrain de soccer / football - École secondaire Les Etchemins	2 929 \$
CEGEP Lévis-Lauzon	Terrain de soccer / football	12 672 \$
CEGEP Lévis-Lauzon	Terrain de soccer / football	2 929 \$
Municipalité de Maria	Rénovation et aménagement de l'hôtel de ville et d'un stationnement	16 040 \$
Municipalité de Maria	Rénovation et aménagement de l'hôtel de ville et d'un stationnement	4 025 \$
	<b>TOTAL</b>	<b>17 405 841 \$</b>



(30 NOVEMBRE 2012) TRAVAUX D'INFRASTRUCTURES CANADA-QUÉBEC 2000

2012-12-04

Tableau 1 - Étude des crédits 2013-2014 - Liste des travaux non complétés (pas de réclamation finale) TICQ 2000

No. régis.	No. séquence	Nom de la municipalité	Région	Circ. provinciale	Circ. fédérale	Titre du projet	Volet de projet	Chargé Date	Demande Montant	Années réalisées	Emplois Court T.	Emplois Long T.	Promesse		Protocole signé le	
													Date	Montant de l'aide	MAM	MUN.
400903	00315	Fondation Mario-Racine	06	Sainte-Marie -	Laurier - Sainte-Marie	Achat et réalisation des travaux de rénovation d'un complexe multifonctionnel au service de la communauté gaie et lesbienne de Montréal	3.0	LD 2001-07-25	7 426 310 \$		77.05	19.00	2002-07-17	2 400 000 \$	2004-08-12	2004-08-22
									Sous-total	7 426 310 \$						
									Total	7 426 310 \$						

SOMMES STATISTIQUES

Nombre total de demandes:	1
Nombre de municipalités ayant présenté une demande:	1

**Étude des crédits 2013-2014**  
**Demande de renseignements particuliers**

Demande # 36

Pour le Fonds municipal vert : la liste des demandes reçues pour 2012-2013 et pour chacune des demandes, la décision du ministère, le montant accordé à la municipalité ou à l'organisme municipal ou, le cas échéant, le motif du refus. Spécifier si le montant accordé est une subvention ou un prêt. Fournir le total des sommes versées en 2012-2013.

Le Fonds municipal vert (FMV) est un fonds de 550 M\$, mis sur pied par le gouvernement fédéral, qui est administré par la Fédération canadienne des municipalités (FCM). Il est destiné à encourager les initiatives municipales qui améliorent la qualité de l'air, de l'eau et des sols et qui contribuent à lutter contre les changements climatiques. Il donne accès aux municipalités à des prêts à des taux inférieurs au marché et à des subventions. En vertu d'une entente conclue en 2003, le MAMROT constitue le guichet unique de réception des demandes de financement faites par les municipalités et les organismes municipaux du Québec. La FCM ne peut traiter une demande que si elle a fait l'objet d'un avis favorable du MAMROT. La décision de retenir ou non un projet est celle de la FCM.

Les informations disponibles au 30 novembre 2012 sur les demandes de financement sont jointes au tableau annexé. On y retrouve les nouveaux projets de financement qui ont été soumis au MAMROT depuis le 1<sup>er</sup> avril 2012, les projets qui ont fait l'objet d'une entente signée avec la FCM depuis cette date, ceux qui ont été approuvés par la FCM mais dont les ententes n'ont pas encore été signées ainsi que ceux qui ont été refusés.

Depuis le 1<sup>er</sup> avril 2012, vingt-trois (23) nouveaux projets ont été soumis par les municipalités et les MRC du Québec dans le cadre du FMV. Ces projets totalisent des coûts estimés à plus 21 M\$. À l'égard de ces projets, les municipalités ont fait des demandes totalisant environ 3 M\$ en subventions et 10 M\$ en prêts.

Parmi ces projets :

- Dix-sept (17) portent sur des élaborations de plans, des études de faisabilité ou des essais sur le terrain;
- Six (6) portent sur des projets d'immobilisations.

Tous ces projets, à l'exception d'un seul qui est encore à l'étude ont fait l'objet d'un avis favorable du Ministère et par conséquent ont été transmis à la FCM pour traitement. Ils y sont encore en traitement, à l'exception de quatre d'entre eux qui ont été acceptés et deux refusés.

**Étude des crédits 2013-2014**  
**Demande de renseignements particuliers**

Demande #36	Pour le Fonds municipal vert : la liste des demandes reçues pour 2012-2013 et pour chacune des demandes, la décision du Ministère, le montant accordé à la municipalité ou à l'organisme municipal ou, le cas échéant, le motif du refus. Spécifier si le montant accordé est une subvention ou un prêt. Fournir le total des sommes accordées en 2012-2013.
-------------	--

REQUÉRANT	PROJET	COÛT	SUBVENTION	PRÊT	DATE DE RÉCEPTION AU MAMROT	AVIS FAVORABLE	COMMENTAIRES
Québec	Projet de valorisation de l'énergie résiduelle (étude de faisabilité)	118 000 \$	63 300 \$		5 avril 2012	30 avril 2012	Financement accepté par le conseil de la FCM le 26 juillet 2012
Saint-Gilbert	Développement durable Saint-Gilbert	355 457 \$	32 442 \$	162 213 \$	20 avril 2012	20 juin 2012	Projet en traitement à la FCM
Lachute	Restauration et conversion de l'église Unie de Lachute pour le redéploiement des services de la Bibliothèque Jean-Marc-Belzile de Lachute	6 820 000 \$	909 333 \$	4 546 666 \$	20 avril 2012	17 mai 2012	Projet en traitement à la FCM
MRC Kamouraska	ÉDIFICE CLAUDE-BÉCHARD: bâtiment supramunicipal issu d'un système écoénergétique mixte intégrant la récupération de l'énergie thermique des conduites d'eaux usées municipales	4 750 000 \$	395 800 \$	1 979 200 \$	25 avril 2012	14 mai 2012	Financement accepté par le conseil de la FCM le 25 octobre 2012
Écolo Vallée & Mits	Traitement économique et écologique des matières putrescibles par la réduction à la source à l'aide du vermicompostage (essai sur le terrain)	101 310 \$	50 655 \$		26 avril 2012	14 mai 2012	Projets de financement refusés par la FCM
Lac-Saint-Joseph	Projet Réseau communautaire d'installations septiques du Parc Maher	1 179 222 \$	131 618 \$	658 093 \$	14 mai 2012	20 juin 2012	Projet en traitement à la FCM
Gatineau	Implantation d'un écocentre dans le carrefour environnemental de Gatineau	3 160 960 \$	421 461 \$	2 107 306 \$	25 mai 2012	6 juillet 2012	Projet en traitement à la FCM
Saint-Mathieu-du-Parc	Plan de développement durable de la municipalité de Saint-Mathieu-du-Parc	50 000 \$	15 000 \$		29 mai 2012	6 juillet 2012	Financement accepté par le conseil de la FCM le 25 octobre 2012
Saint-Ubalde	Implantation d'un réseau de chauffage collectif alimenté aux granules de bois et d'une usine de production et de conditionnement de granules de bois pour répondre aux besoins de la municipalité de Saint-Ubalde (Québec)	1 140 600 \$	117 000 \$	585 000 \$	5 juin 2012	6 juillet 2012	Projet en traitement à la FCM
Gore	Étude de faisabilité pour la mise en place d'un programme Écoprêt et pour une gestion durable des eaux usées des résidences isolées de la Municipalité du canton de Gore	66 000 \$	33 000 \$		11 juin 2012	23 juillet 2012	Projet en traitement à la FCM
Malartic	Aménagement d'un parc de loisirs (étude et essai sur le terrain)	25 000 \$	12 500 \$		26 juin 2012	17 juillet 2012	Financement accepté par le conseil de la FCM le 25 octobre 2012
Régie intermunicipale des déchets de la Rouge	Études sur l'inventaire des matières résiduelles et la gestion des matières organiques	52 785 \$	25 245 \$		28 juin 2012	23 juillet 2012	Projet en traitement à la FCM
Clermont	Étude de faisabilité concernant un projet de développement durable des principaux bâtiments municipaux	16 500 \$	8 250 \$		4 juillet 2012	17 juillet 2012	Projet en traitement à la FCM
Gatineau	Caractérisation des secteurs contaminés de la fonderie et de Hanson	337 910 \$	168 955 \$		10 juillet 2012	6 août 2012	Projet en traitement à la FCM
Sainte-Thérèse-de-la-Gatineau	Sainte-Thérèse-de-la-Gatineau: aujourd'hui pour demain - ensemble!	15 200 \$	6 600 \$		12 juillet 2012	2 août 2012	Projet en traitement à la FCM

**Étude des crédits 2013-2014**  
**Demande de renseignements particuliers**

Demande #36	Pour le Fonds municipal vert : la liste des demandes reçues pour 2012-2013 et pour chacune des demandes, la décision du Ministère, le montant accordé à la municipalité ou à l'organisme municipal ou, le cas échéant, le motif du refus. Spécifier si le montant accordé est une subvention ou un prêt. Fournir le total des sommes accordées en 2012-2013.
-------------	--

REQUÉRANT	PROJET	COÛT	SUBVENTION	PRÊT	DATE DE RÉCEPTION AU MAMROT	AVIS FAVORABLE	COMMENTAIRES
Institut de recherche en biologie végétale	Démonstration de la phytoremédiation comme solution aux terrains contaminés urbains : l'exemple du Jardin communautaire Monsabré	431 310 \$	215 655 \$		13 juillet 2012 - FCM 30 juillet 2012 - MAMROT	14 août 2012	Projet en traitement à la FCM
Grenville	Étude de caractérisation environnementale en vue de la décontamination d'un terrain municipal afin de créer un espace vert gazonné	134 330 \$	66 165 \$		1 août 2012	5 septembre 2012	Projet en traitement à la FCM
Val-des-Lacs	Restauration du lac Gagnon, étude d'opportunité	15 400 \$	7 700 \$		16 août 2012	26 septembre 2012	Projets de financement refusés par la FCM
MRC La Matapédia	Projet de chaufferies collectives à la biomasse forestière	1 562 198 \$			16 août 2012	17 septembre 2012	Projet en traitement à la FCM
Montréal	La maison Verte du 375ème	71 000 \$	32 500 \$		19 septembre 2012	12 octobre 2012	Projet en traitement à la FCM
Technoparc Montréal	Projet Éco-Campus Hubert Reeves	283 920 \$	70 730 \$		3 octobre 2012	8 novembre 2012	Projet en traitement à la FCM
Ville de Montréal - Arrondissement de Villeray - Saint-Michel - Parc-Extension	Projet Aréna St-Michel : Captation des eaux de pluie et traitement pour le resurfaçage de la glace	450 880 \$	175 000 \$		29 octobre 2012	19 novembre 2012	Projet en traitement à la FCM
Régie de gestion des Matières Résiduelles du Lac Saint-Jean	Recyclage du polystyrène expansé - Alma	305 610 \$	133 550 \$		31 octobre 2012		Projet à l'étude au MAMROT
	<b>TOTAL</b>	<b>21 443 592 \$</b>	<b>3 092 459 \$</b>	<b>10 038 478 \$</b>			
Montréal	Nouvelle Bibliothèque, centre d'exposition et réserve muséale	31 638 388 \$	1 000 000 \$	10 000 000 \$	31 mars 2010	6 mai 2010	Contrat entre la Ville et la FCM reçu le 4 juillet 2012 Entente signée avec le 20 juin 2012
Saint-Félicien	Parc agrothermique de St-Félicien	8 724 400 \$	498 590 \$	2 492 947 \$	17 nov. 2010	15 décembre 2010	Contrat entre la MRC et la FCM reçu le 4 juillet 2012 Entente signée avec la FCM le 30 mai 2012
Lévis	Parc du Rigolet (quartier Saint-Romuald): confinement des biogaz, excavation des matières résiduelles, remplacement d'une conduite d'égout sanitaire et réhabilitation de sols contaminés	999 300 \$		879 384 \$	27 avril 2011	9 juin 2011	Contrat entre la Ville et la FCM reçu le 15 octobre 2012 Entente signée avec la FCM le 25 septembre 2012
Beaconsfield	Essai pilote de réduction des déchets par l'implantation combinée d'une « participation incitative » (PAYT) et d'un programme de diversion des matières organiques	237 700 \$	113 850 \$		21 décembre 2011	27 janvier 2012	Contrat entre la Ville et la FCM reçu le 8 août 2012 Entente signée avec la FCM le 25 juin 2012
Beaupré	Projet Centre Multisportif	420 090 \$	175 000 \$		22 décembre 2011	13 février 2012	Contrat entre la Ville et la FCM reçu le 8 août 2012 Entente signée avec la FCM le 25 juin 2012

**Étude des crédits 2013-2014**  
**Demande de renseignements particuliers**

Demande #36	Pour le Fonds municipal vert : la liste des demandes reçues pour 2012-2013 et pour chacune des demandes, la décision du Ministère, le montant accordé à la municipalité ou à l'organisme municipal ou, le cas échéant, le motif du refus. Spécifier si le montant accordé est une subvention ou un prêt. Fournir le total des sommes accordées en 2012-2013.
-------------	--

REQUÉRANT	PROJET	COÛT	SUBVENTION	PRÊT	DATE DE RÉCEPTION AU MAMROT	AVIS FAVORABLE	COMMENTAIRES
Beaupré	Projet Hôtel de Ville	234 500 \$	112 475 \$		10 janvier 2012	13 février 2012	Contrat entre la Ville et la FCM reçu le 13 août 2012 Entente signée avec la FCM le 4 juillet 2012
Montréal - Arrondissement Saint-Laurent	Complexe sportif, multifonctionnel, vert et vivant de l'arrondissement de Saint-Laurent	39 842 800 \$	1 000 000 \$	10 000 000 \$	19 janvier 2012	8 février 2012	Contrat entre la Ville et la FCM reçu le 29 juin 2012 au MAMROT (le 24 juillet 2012 à la DMAAM). Entente signée avec la FCM le 20 juin 2012
Saint-Jean-sur-Richelieu	Site IPC	134 530 \$	93 335 \$		10 février 2012	29 février 2012	Contrat entre la Ville et la FCM reçu le 9 octobre 2012 Entente signée avec la FCM le 30 août 2012
Châteauguay	Projet DUD - PER : Lots 152 -154 et 226	878 500 \$	175 000 \$		21 février 2012	21 mars 2012	Contrat entre la Ville et la FCM reçu le 19 octobre 2012 Entente signée avec la FCM le 28 août 2012
Québec	Projet de valorisation de l'énergie résiduelle (étude de faisabilité)	118 000 \$	63 300 \$		5 avril 2012	30 avril 2012	Contrat entre la Ville et la FCM reçu le 23 octobre 2012 Entente signée avec la FCM le 12 octobre 2012
	<b>TOTAL</b>	<b>83 228 208 \$</b>	<b>3 231 550 \$</b>	<b>23 372 331 \$</b>			
MRC Kamouraska	ÉDIFICE CLAUDE-BÉCHARD: bâtiment supramunicipal issu d'un système écoénergétique mixte intégrant la récupération de l'énergie thermique des conduites d'eaux usées municipales	4 750 000 \$	395 800 \$	1 979 200 \$	25 avril 2012	14 mai 2012	Financement accepté par le conseil de la FCM le 25 octobre 2012
Saint-Mathieu-du-Parc	Plan de développement durable de la municipalité de Saint-Mathieu-du-Parc	50 000 \$	15 000 \$		29 mai 2012	6 juillet 2012	Financement accepté par le conseil de la FCM le 25 octobre 2012
Malartic	Aménagement d'un parc de loisirs (étude et essai sur le terrain)	25 000 \$	12 500 \$		26 juin 2012	17 juillet 2012	Financement accepté par le conseil de la FCM le 25 octobre 2012
	<b>TOTAL</b>	<b>4 825 000 \$</b>	<b>423 300 \$</b>	<b>1 979 200 \$</b>			
Écolo Vallée & Mitis	Traitement économique et écologique des matières putrescibles par la réduction à la source à l'aide du vermicompostage (essai sur le terrain)	101 310 \$	50 655 \$		26 avril 2012	14 mai 2012	Lettre du 5 juin 2012 de la FCM à Écolo Vallée & Mitis - Projet ne rencontre pas les critères d'admissibilités en vigueur
Val-des-Lacs	Restauration du lac Gagnon, étude d'opportunité	15 400 \$	7 700 \$		16 août 2012	26 septembre 2012	Lettre du 5 octobre 2012 de la FCM à Val-des-Lacs - Projet ne rencontre pas les critères d'admissibilités en vigueur

**Étude des crédits 2013-2014**  
**Demande de renseignements particuliers**

Demande # 37

Pour le Programme de la taxe sur l'essence et contribution du Québec : détails des modalités du programme 2010-2014.

Voir les modalités du programme en annexe.

**Modalités de versement de l'aide financière de la SOFIL**

Provenant du transfert d'une partie des revenus de la taxe fédérale d'accise sur l'essence et des contributions du gouvernement du Québec pour les infrastructures municipales en matière d'eau potable, d'eaux usées, de voirie locale et d'autres types d'infrastructures pour les années 2010-2013

Le gouvernement du Québec établit les modalités de versement de l'aide financière de la Société de financement des infrastructures locales du Québec (SOFIL) tel que déterminé ci-après.

**1. PROVENANCE DES SOMMES DISPONIBLES**

L'aide gouvernementale disponible totalise 2,1 G\$ pour la durée du programme. 1,49 G\$ (70,8 %) proviennent des sommes ajoutées lors de la modification n° 2 de l'Entente Canada-Québec relative au transfert d'une partie des revenus de la taxe fédérale d'accise sur l'essence conclue le 13 mai 2009 et 0,61 G\$ (29,2 %) proviennent du gouvernement du Québec.

**2. RÉPARTITION DES SOMMES DISPONIBLES**

2.1 Les sommes disponibles sont réparties de la façon suivante :

- pour les municipalités de 6 500 habitants et plus, une somme de 241,36 \$ est allouée per capita, selon le décret de population en vigueur le 1<sup>er</sup> janvier 2009;
- pour les municipalités de moins de 6 500 habitants, un montant forfaitaire de 338 230 \$ est alloué par municipalité, plus un per capita de 189,23 \$, selon le décret de population en vigueur le 1<sup>er</sup> janvier 2009;
- dans l'éventualité où deux municipalités font l'objet d'un regroupement pour n'en former qu'une seule pendant la période visée, les montants alloués à chacune des municipalités au début de la période seront additionnés pour constituer le montant alloué à la nouvelle municipalité;
- pour les MRC La Haute-Gaspésie, La Matapédia et Maria-Chapdelaine, les sommes respectives suivantes ont été allouées, soit 238 042 \$, 213 866 \$ et 231 571 \$, en fonction de la répartition pour les municipalités de moins de 6 500 habitants, car la MRC agit à titre de municipalité locale pour les localités situées en territoires non organisés à l'intérieur de sa juridiction; seuls les travaux admissibles destinés à desservir les résidents permanents peuvent être l'objet de cette aide financière pour la période 2005-2009;
- pour la période 2010-2013, une MRC pourra avoir accès à une aide financière de la SOFIL selon les critères applicables aux municipalités de moins de 6 500 habitants pour les localités situées dans les territoires non organisés sous sa juridiction; seuls les travaux admissibles destinés à desservir les résidents permanents peuvent être l'objet de cette aide financière.

2.2 La contribution aux municipalités est accessible de la façon suivante :

- 25 % en 2010
- 25 % en 2011
- 25 % en 2012
- 25 % en 2013

2.3 Advenant que la SOFIL réalise des revenus d'intérêts sur les sommes qu'elle recevra du gouvernement fédéral et du gouvernement du Québec, en sus de la répartition prévue ci-dessus, ces intérêts seront répartis entre les diverses catégories d'infrastructures municipales lors de la prochaine mise à jour du Plan d'investissements de la SOFIL qui doit être approuvé annuellement par le gouvernement.

## ANNEXE 1 (Taxe sur l'essence et contribution du Québec 2010-2013)

### 2. MODALITÉS DE VERSEMENT

69-2011

#### 2.1 Types de travaux admissibles

Les municipalités devront réaliser des travaux ou des dépenses admissibles entre la date de la signature de l'entente Canada-Québec afférente, soit le 13 mai 2009 et le 31 décembre 2013, en respectant l'ordre de priorité suivant :

1. l'installation, la mise aux normes et la mise à niveau des équipements d'eau potable et d'assainissement des eaux;
2. les études qui visent à améliorer la connaissance des infrastructures municipales;
3. le renouvellement des conduites d'eau potable et d'égout;
4. la voirie locale (réfection ou amélioration des infrastructures de voirie locale, telle que les ouvrages d'art municipaux, rues municipales ou autres routes locales), les infrastructures liées à la gestion des matières résiduelles et les travaux d'amélioration énergétique des bâtiments.

Avant de réaliser des travaux de la catégorie 4, il faut démontrer qu'il n'y a pas de travaux des catégories 1 à 3 à réaliser à court terme.

Dans le cas de circonstances exceptionnelles, le ministre des Affaires municipales, des Régions et de l'Occupation du territoire pourra autoriser une programmation de travaux qui ne respecte pas intégralement cet ordre de priorité.

Les travaux usuels d'entretien, les achats de terrain et les frais juridiques ne peuvent être considérés dans le cadre de la TECQ 2010-2013. Il en est de même pour la partie de la taxe de vente du Québec et de la partie de la taxe sur les produits et services pour lesquelles une municipalité ou un organisme municipal reçoit un remboursement.

De plus, les dépenses liées aux salaires des employés municipaux ne peuvent être considérées dans les coûts des travaux reconnus aux fins des versements de la SOFIL, à moins de circonstances exceptionnelles reconnues par l'autorité chargée, en vertu des dispositions de la Loi sur la SOFIL, d'autoriser une aide financière à être accordée par cette dernière.

Exceptionnellement, dans le cas des villages nordiques, des infrastructures, des travaux ou dépenses adaptés à la situation particulière de cette région pourront être reconnus admissibles.

#### 2.2 Programmation de travaux

Pour obtenir l'aide financière de la SOFIL, chaque municipalité doit déposer au MAMROT une programmation de travaux constituée de la liste de travaux à réaliser.

Si cette programmation contient des travaux de renouvellement de conduites d'eau potable et d'égout, ceux-ci devront être reconnus comme prioritaires au plan d'intervention pour le renouvellement de ces conduites approuvé par le MAMROT, à l'exception des réseaux ou parties de réseaux qui sont exemptés d'un tel plan à cause de leur vétusté manifeste, lesquels sont acceptables sans plan d'intervention. Lorsque tous les travaux reconnus prioritaires au plan d'intervention sont réalisés, ainsi que tous les réseaux reconnus vétustes sont renouvelés, une municipalité pourra réaliser d'autres travaux de renouvellement de conduites à son choix.

Chaque municipalité peut déposer une programmation partielle de travaux. Dans ce cas, les versements autorisés seront ajustés en fonction du coût des travaux présentés.

Dans le cas d'une programmation partielle, chaque municipalité peut déposer par la suite une programmation complémentaire lui permettant d'obtenir des versements additionnels, et cela autant de fois que nécessaire pour permettre le versement de la totalité de l'aide gouvernementale qui lui a été attribuée. En tout temps, une municipalité est tenue d'informer le MAMROT des modifications qu'elle apporte à sa programmation.



### 2.3 Seuil minimal d'immobilisations en infrastructures municipales

Les travaux faisant l'objet d'une aide financière gouvernementale dans le cadre du programme doivent constituer un investissement additionnel pour la municipalité. Ainsi, cette dernière devra réaliser un seuil minimal d'immobilisations en réfection d'infrastructures municipales d'eau potable, d'égout, de voirie, ou en construction ou réfection d'infrastructures requises au schéma de couverture de risques ou liées à la gestion des matières résiduelles. De même, les sommes investies par les municipalités dans des initiatives favorisant la réfection des infrastructures d'évacuation et de traitement des eaux usées des résidences isolées afin de les rendre conformes au Règlement sur l'évacuation et le traitement des résidences isolées (R.R.Q., 1981, c. Q-2, r.8) pourront être comptabilisées pour le seuil. Lorsqu'une municipalité n'a plus d'infrastructures à rénover ou à construire comme celles mentionnées précédemment, elle pourra comptabiliser pour la réalisation du seuil la réfection de bâtiments municipaux ou d'infrastructures municipales de sport.

Ce seuil est fixé à 28 \$ par habitant pour chacune des quatre années du programme, excluant toute subvention de même que la part du coût maximal admissible assumée par la municipalité pour des travaux subventionnés dans le cadre de tout programme et les sommes transférées à la municipalité conformément aux présentes modalités. La population utilisée pour le calcul du seuil minimal d'immobilisations est celle du décret de population en vigueur au 1<sup>er</sup> janvier 2009.

Une municipalité qui réalise déjà un seuil dans le cadre du Programme d'infrastructures Québec-Municipalités ou de tout autre programme similaire géré par le MAMROT, pour une année de réalisation du présent programme, n'est pas tenue de réaliser à nouveau un seuil pour cette année.

Une municipalité qui ne réaliserait pas la totalité du seuil exigé verra la contribution gouvernementale réduite d'un montant équivalent au montant manquant pour la réalisation du seuil.

Chacun des quatorze villages nordiques est exempté de réaliser un seuil minimal d'immobilisations en infrastructures municipales.

### 2.4 Examen des programmations et déclenchement des premiers versements

L'autorité chargée, en vertu des dispositions de la Loi sur la SOFIL, d'autoriser une aide financière à être accordée par cette dernière examinera les programmations de travaux qui lui seront soumises par les municipalités pour s'assurer que les conditions de versement exigées seront respectées.

Lorsque l'autorité chargée, en vertu des dispositions de la Loi sur la SOFIL, d'autoriser une aide financière à être accordée par cette dernière aura approuvée la programmation, le MAMROT interviendra auprès de la SOFIL pour déclencher les versements qui seront effectués de la façon suivante :

- premier versement : dans les 60 jours suivant l'approbation de la programmation des travaux par l'autorité chargée, en vertu des dispositions de la Loi sur la SOFIL, d'autoriser une aide financière à être accordée par cette dernière;
- autres versements: selon des modalités déterminées par le MAMROT; habituellement les versements se font à date fixe deux fois par année, mais certains versements pourraient être reportés pour tenir compte du calendrier de réalisation des travaux.

La contribution du gouvernement fédéral (70,8 %) est versée comptant deux fois par année le 15 juillet, et le 15 décembre, à moins de versement anticipé du gouvernement fédéral.

### ANNEXE 1 (Taxe sur l'essence et contribution du Québec 2010-2013)

La contribution du gouvernement du Québec est versée comptant deux fois par année, soit le 15 juillet et le 15 décembre, pour les municipalités de moins de 2 000 habitants, ainsi que pour le village nordique de Kuujjuaq.

La contribution du gouvernement du Québec pour les municipalités de 2 000 habitants et plus est versée sur 20 ans au 15 juillet de chaque année, sauf dans le cas du premier versement qui pourra se faire à une autre date. Le versement, comprenant le capital et les intérêts, sera calculé en fonction du taux à long terme pour le Québec (10 ans) disponible en janvier de chaque année selon les paramètres de référence du ministère des Finances du Québec pour la revue de programme annuelle et publiés par le Secrétariat du Conseil du trésor. Pour les versements couvrant la période du 13 mai 2009 au 31 décembre 2010, ce taux est de 4,6 %.

Un calendrier de versements sur 20 ans sera établi pour chacune des années où un versement doit être effectué, selon l'évolution de l'approbation des programmations de travaux.

Une retenue représentant le dernier versement comptant disponible sera appliquée jusqu'à l'approbation de la reddition de comptes finale, incluant le rapport du vérificateur externe.

### 3. REDDITIONS DE COMPTES

Des redditions de comptes seront demandées à chacune des municipalités pour vérifier le respect de l'application des conditions de versements exigées. La reddition de comptes doit indiquer les travaux réalisés au cours des années couvertes par cette reddition et donner une estimation des coûts correspondants. Si cette reddition de comptes n'est pas jugée satisfaisante par le MAMROT, les versements ultérieurs pourront être suspendus, le cas échéant.

La liste des travaux réalisés pour le seuil d'immobilisations devra être présentée avec chaque reddition de comptes ou une attestation à l'effet que le seuil minimal d'immobilisations en réfection d'infrastructures a été réalisé pour une ou les années couvertes par la reddition dans le cadre d'un autre programme.

Un rapport d'un vérificateur externe validant la reddition de comptes finale sur la base des coûts réels devra être transmis au MAMROT au plus tard six mois après cette reddition de comptes. Ce rapport devra démontrer le respect de l'application des conditions de versements exigées, sans quoi la retenue pourra ne pas être recommandée pour versement, ou un remboursement des versements reçus en trop pourra être exigé, le cas échéant.

Le nombre de redditions de comptes demandées et le moment pour les présenter au MAMROT seront établis entre le MAMROT et la municipalité.

Les coûts devront avoir été encourus avant la fin du programme et devront avoir été payés au moment du dépôt du rapport du vérificateur externe. Toutefois, le ministre des Affaires municipales, des Régions et de l'Occupation du territoire pourra accorder un délai supplémentaire de quelques mois pour permettre aux municipalités de compléter leurs investissements.

**Étude des crédits 2013-2014**  
**Demande de renseignements particuliers**

Demande #38

Copie de toutes les correspondances avec le gouvernement fédéral et ses organismes pour 2012-2013.

Les correspondances sont protégées en vertu de l'article 34 de la Loi sur l'accès aux documents des organismes publics et sur la protection des renseignements personnels.

**Étude des crédits 2013-2014**  
**Demande de renseignements particuliers**

Demande # 39

États de situation, études ou analyses effectuées par le MAMROT en 2012-2013 sur la décentralisation de responsabilités vers les municipalités et état d'avancement du plan d'action promis en 2003 par le gouvernement.

La première ministre a indiqué à l'occasion de la présentation du nouveau Conseil des ministres le 19 septembre 2012 et lors de l'ouverture de la 40e législature de l'Assemblée nationale le 31 octobre 2012, qu'il est de l'intention du gouvernement de présenter un projet de loi-cadre sur la décentralisation.

Prenant appui sur les initiatives passées en la matière, le MAMROT a lancé ses travaux d'analyse et de consultations en vue de présenter un projet de loi sur cette question.

**Étude des crédits 2013-2014**  
**Demande de renseignements particuliers**

Demande # 40

Pour 2012-2013, liste des responsabilités, fonctions, compétences et pouvoirs ayant été identifiés par les ministères comme pouvant être décentralisés et fournir le bilan des actions entreprises et à venir à ce sujet.

Voir la réponse à la question n° 39.

**Étude des crédits 2013-2014**  
**Demande de renseignements particuliers**

Demande # 41

Nombre de rencontres de la Table Québec-Municipalités en 2012-2013. Indiquer les dates et lieux. Identifier les personnes présentes et fournir une copie des ordres du jour et procès-verbaux. Indiquer les rencontres inscrites à l'agenda pour 2013-2014.

Au cours de l'année 2012-2013, la Table Québec-municipalités (TQM) s'est réunie à deux reprises :

- ♦ le 1<sup>er</sup> juin 2012 à Montréal;
- ♦ le 26 novembre 2012 à Québec.

L'ordre du jour et le compte-rendu (comprenant les personnes présentes) de la première rencontre sont joints en annexe. L'ordre du jour de la deuxième rencontre ainsi que la liste des personnes présentes sont aussi joints en annexe. Le compte-rendu de cette rencontre sera déposé à la prochaine rencontre de la TQM pour adoption.

En ce qui concerne 2013-2014, la date des rencontres n'est pas finalisée.

## Rencontre Table Québec-municipalités (TQM)

Le 1er juin 2012

Hôtel Westin, Montréal, Salon Fortifications

De 10 h à 15 h

### Proposition d'ordre du jour

1. Ouverture de la rencontre et adoption de l'ordre du jour (10 h)
2. Orientations gouvernementales – activités minières (consultation politique) (30 minutes)
3. Gestion des cours d'eau municipaux (30 minutes)
4. Loi pour assurer l'occupation et la vitalité des territoires (15 minutes)
5. Programmes d'infrastructures (15 minutes)
  - ✓ Prolongement du Programme d'infrastructures Québec-municipalités, volet 3
  - ✓ Nouveau sous-volet 1.5 du PIQM
  - ✓ Renouvellement des programmes d'infrastructures
6. Stratégie québécoise d'économie d'eau potable (15 minutes)
7. Projet de loi omnibus (10 minutes)
8. Stratégie numérique (10 minutes)

#### Dîner (60 minutes)

9. Échanges avec monsieur Pierre Arcand, ministre du Développement durable, de l'Environnement et des Parcs (75 minutes)
  - ✓ Gestion des cours d'eau municipaux
  - ✓ Stratégie de protection des sources d'eau
  - ✓ Stratégie pancanadienne sur la gestion des effluents d'eaux usées municipales
  - ✓ Gestion des matières résiduelles
  - ✓ Projets de biométhanisation et compostage des matières organiques
  - ✓ Projet de loi 89
10. Renouvellement de l'Entente de partenariat fiscal et financier (30 minutes)
11. Régimes de retraite municipaux (10 minutes)
12. Divers suivis et dépôt de documents
  - ✓ Adoption du compte rendu de la réunion de la TQM du 24 février 2012
  - ✓ Suivi des travaux des comités de travail sectoriels (dépôt de fiches, état de situation) :
    - Comité permanent sur les infrastructures
    - Comité permanent de liaison Environnement-Municipalités
    - Comité de partenariat en transport avec le milieu municipal
    - Comité conjoint sur la démocratie municipale
  - ✓ TQR : dépôt de documents (ordre du jour et compte rendu des réunions tenues)
  - ✓ Prochaine réunion de la TQM, vendredi 16 novembre 2012, à Québec



PROJET DE COMPTE RENDU  
DE LA RÉUNION DU 1<sup>ER</sup> JUIN 2012  
TENUE À L'HÔTEL WESTIN, SALON FORTIFICATIONS, MONTRÉAL

Membres présents :	Personnes accompagnant les délégations :	Personnes invitées :
<p>M. Laurent Lessard, <b>ministre des Affaires municipales, des Régions et de l'Occupation du territoire</b></p> <p><b>FÉDÉRATION QUÉBÉCOISE DES MUNICIPALITÉS (FQM)</b> M. Bernard Généreux, maire de Sainte-Prime, préfet de la MRC Le Domaine-du-Roy, président M. Serge Fortin, préfet élu de la MRC de Témiscouata, vice-président M. Richard Lehoux, maire de Saint-Elzéar, préfet de la MRC La Nouvelle-Beauce, vice-président M. Jean-Guy Poirier, maire de Saint-Siméon, membre du c.a., président de la commission permanente sur l'aménagement du territoire, l'agriculture et l'environnement M. Michel Paré, maire de Beaufort, membre du c.a., président de la commission permanente sur les finances, la fiscalité, l'économie et le tourisme M. Gilles Plante, maire de McMasterville, préfet de la MRC La Vallée-du-Richelieu, membre du c.e., président de la commission permanente sur la sécurité publique, les transports et les technologies de l'information M. Yvon Soucy, préfet élu de la MRC de Kamouraska, président de la commission permanente sur l'énergie et les ressources naturelles</p> <p><b>UNION DES MUNICIPALITÉS DU QUÉBEC (UMQ)</b> M. Éric Forest, maire de Rimouski, président M<sup>me</sup> Danielle Roy Marinelli, 1<sup>re</sup> vice-présidente et mairesse de Lévis M. Marc Bureau, maire de Gatineau, Caucus des grandes villes M. Michel Adrien, maire de Mont-Laurier, membre de l'exécutif du Caucus des villes de centralité M. Luc Berthold, maire de Thetford Mines, président du Caucus des cités régionales M<sup>me</sup> Déborah Bélanger, mairesse de Rivière-Rouge, présidente du Caucus des municipalités locales M. Gilles Vaillancourt, maire de Laval, président du Caucus des municipalités de la métropole</p> <p><b>VILLE DE MONTRÉAL</b> M. Gérald Tremblay, maire M. Alan DeSousa, vice-président du conseil exécutif M. Richard Deschamps, vice-président du conseil exécutif M. Aref Salem, conseiller associé – communautés d'origines diverses</p> <p><b>VILLE DE QUÉBEC</b> M. Steeve Verret, membre du comité exécutif</p>	<p><b>MINISTÈRE DES AFFAIRES MUNICIPALES, DES RÉGIONS ET DE L'OCCUPATION DU TERRITOIRE</b> M<sup>me</sup> Manon Lecours, directrice de cabinet M. Jean-François Labbé, directeur de cabinet adjoint M. Antony Dulude, conseiller spécial M. Sylvain Boucher, sous-ministre M. Jérôme Unterberg, sous-ministre adjoint aux politiques M. Frédéric Guay, sous-ministre adjoint aux infrastructures et aux finances municipales M<sup>me</sup> Linda Morin, sous-ministre adjointe aux territoires M<sup>me</sup> Stéphanie Houde, secrétariat de la TQM</p> <p><b>FÉDÉRATION QUÉBÉCOISE DES MUNICIPALITÉS</b> M<sup>me</sup> Ann Bourget, directrice générale M. Nicolas Fleury, directeur du secteur politique, recherche et développement</p> <p><b>UNION DES MUNICIPALITÉS DU QUÉBEC</b> M<sup>me</sup> Peggy Bachman, directrice générale M. Jasmin Savard, directeur des politiques M<sup>me</sup> Josée Maryse Sauvageau, conseillère spéciale à la direction générale M. François Sormany, directeur des communications et du marketing</p> <p><b>VILLE DE MONTRÉAL</b> M. Agop Evereklian, directeur de cabinet du maire et du comité exécutif M<sup>me</sup> Rachel Laperrière, directrice principale des Affaires institutionnelles M<sup>me</sup> Véronik Aubry, responsable du soutien aux élus M. Jacques Lauzon, chargé de mission, Service des Affaires institutionnelles</p> <p><b>VILLE DE QUÉBEC</b> M. Alain Marcoux, directeur général M<sup>me</sup> Nathalie Prud'homme, directrice des relations gouvernementales et municipales</p>	<p><b>MINISTÈRE DES AFFAIRES MUNICIPALES, DES RÉGIONS ET DE L'OCCUPATION DU TERRITOIRE (MAMROT)</b> M<sup>me</sup> Julie Guimont, Direction générale des politiques M. Pierre Pelletier, Direction générale des politiques M<sup>me</sup> Sophie Rioux-Hébert, Direction régionale des Laurentides M. Mathieu Laneuville, Direction des infrastructures (Montréal) M<sup>me</sup> Valentina Estrada, Direction des infrastructures (Montréal) M<sup>me</sup> Lyne Lapointe, Direction métropolitaine de l'aménagement et des affaires municipales</p> <p><b>MINISTÈRE DU DÉVELOPPEMENT DURABLE, DE L'ENVIRONNEMENT ET DES PARCS</b> M. Pierre Arcand, ministre M. Maxime Sauvageau, conseiller politique</p>



ORDRE DU JOUR	DESCRIPTION ET SYNTHÈSE DES ÉCHANGES	DÉCISIONS OU SUIVIS
<b>1. Ouverture de la rencontre et adoption de l'ordre du jour</b>	<ul style="list-style-type: none"> <li>❖ Le ministre, monsieur Laurent Lessard, souhaite la bienvenue à tous et présente les personnes qui l'accompagnent. Les partenaires municipaux, quant à eux, présentent les personnes de leur délégation qui participent à la Table Québec-municipalités pour une première fois.</li> <li>❖ Il rappelle que l'évènement est certifié carboneutre. Les gaz à effet de serre produits par le transport des participants sont compensés par la plantation d'arbres.</li> <li>❖ La Fédération Québécoise des Municipalités (FQM) souhaite ajouter à l'ordre du jour un point sur la gouvernance des centres locaux d'emploi (CLD).</li> <li>❖ L'ordre du jour est adopté avec l'amendement proposé.</li> </ul>	
<b>2. Orientations gouvernementales – Activités minières</b>	<p>Invité : Jérôme Unterberg, sous-ministre adjoint aux politiques</p> <ul style="list-style-type: none"> <li>❖ Monsieur Unterberg indique que les orientations gouvernementales en matière d'aménagement pour la mise en valeur des ressources minérales sont en élaboration et qu'elles seront prêtes lorsque sera adopté le projet de loi n° 14 – Loi sur la mise en valeur des ressources minérales dans le respect des principes du développement durable. Il mentionne que ces orientations auront un fort degré de précision afin d'accompagner les MRC qui auront 12 mois, à partir de l'adoption du projet de loi, pour soustraire les secteurs incompatibles à l'activité minière.</li> <li>❖ Il précise que les consultations avec les partenaires se poursuivent avant l'adoption des orientations.</li> <li>❖ Commentaires des partenaires municipaux : <ul style="list-style-type: none"> <li>➤ Même si quelques modifications sont souhaitées, les partenaires municipaux souhaitent l'adoption du projet de loi n° 14, car il contient des acquis pour le milieu municipal.</li> <li>➤ Ils considèrent que les orientations sont trop restrictives quant à l'identification des zones incompatibles avec l'activité minière. Ils souhaitent plus de souplesse et de possibilité de modulation dans la détermination des secteurs incompatibles.</li> </ul> </li> </ul>	<ul style="list-style-type: none"> <li>❖ Poursuivre les échanges avec les partenaires municipaux concernant les commentaires de ceux-ci avant l'adoption des orientations.</li> </ul>

ORDRE DU JOUR	DESCRIPTION ET SYNTHÈSE DES ÉCHANGES	DÉCISIONS OU SUIVIS
<b>3. Gestion des cours d'eau municipaux</b>	<p>Invités : Jérôme Unterberg, sous-ministre adjoint aux politiques et Pierre Pelletier, conseiller aux politiques, Direction générale des politiques</p> <ul style="list-style-type: none"> <li>❖ Monsieur Unterberg mentionne que le groupe de travail sur la gestion des cours d'eau municipaux a terminé ses travaux et remis son rapport le 29 mai dernier.</li> <li>❖ Monsieur Pelletier, président du groupe de travail, présente le contenu du rapport. Il précise que celui-ci contient onze recommandations. La majorité d'entre elles font consensus. Certaines ont toutefois fait l'objet de désaccords de la part des représentants des associations municipales.</li> <li>❖ Le ministre mentionne avoir reçu le rapport et qu'il le transmettra à ses collègues des autres ministères. Il annonce également la création d'un comité de travail pour préparer un plan d'action et invite les associations à désigner un représentant pour en faire partie.</li> <li>❖ Commentaires des partenaires municipaux : <ul style="list-style-type: none"> <li>➤ Les partenaires municipaux indiquent leur satisfaction concernant la création d'un comité de travail qui procédera à l'élaboration d'un plan d'action. Ils souhaitent que celui-ci soit concret et qu'il précise l'échéancier pour l'atteinte des différents objectifs et les ministères responsables.</li> <li>➤ Ils soulignent que le grand nombre d'intervenants dans la gestion des cours d'eau rend celle-ci très complexe. Leurs exigences doivent être harmonisées.</li> <li>➤ Les ministères posent des contraintes à la capacité d'action des MRC, alors que c'est à elles qu'il peut être reproché de ne pas faire ce que la loi prévoit. Ils souhaitent que les MRC bénéficient d'une immunité de poursuites.</li> </ul> </li> </ul>	<ul style="list-style-type: none"> <li>❖ Créer un comité de travail afin de préparer un plan d'action à la suite du rapport du groupe de travail.</li> </ul>
<b>4. Loi pour assurer l'occupation et la vitalité des territoires</b>	<p>Invitée : Linda Morin, sous-ministre adjointe aux territoires</p> <ul style="list-style-type: none"> <li>❖ Madame Morin remercie les partenaires municipaux de leur collaboration dans ce dossier et présente les prochaines étapes pour la mise en œuvre de la Loi. Elle annonce la création d'un comité afin de travailler sur les indicateurs de suivi en matière d'occupation et de vitalité des territoires qui doivent être déposés le 3 janvier 2013. Ce comité de travail sectoriel de la TQM suivra l'ensemble de la mise en œuvre de la Loi.</li> <li>❖ Commentaires des partenaires municipaux : <ul style="list-style-type: none"> <li>➤ Les partenaires municipaux mentionnent qu'ils sont très ouverts à continuer leur collaboration.</li> <li>➤ Ils souhaitent qu'un lien s'installe entre les planifications territoriales des ministères et des municipalités. Ils donnent en exemple des dossiers d'aménagement du territoire. Le ministre indique que les élus seront invités à commenter les planifications des ministères.</li> </ul> </li> </ul>	<ul style="list-style-type: none"> <li>❖ Créer un comité de travail sectoriel de la TQM pour travailler sur les indicateurs de suivi en matière d'occupation et de vitalité des territoires et pour le suivi de la mise en place de la Loi.</li> </ul>

ORDRE DU JOUR	DESCRIPTION ET SYNTHÈSE DES ÉCHANGES	DÉCISIONS OU SUIVIS
<p><b>5. Programmes d'infrastructures (PIQM)</b></p>	<p>Invité : Frédéric Guay, sous-ministre adjoint aux infrastructures et finances municipales</p> <p><i>Prolongement du Programme d'infrastructures Québec-municipalités, volet 3</i></p> <ul style="list-style-type: none"> <li>❖ Monsieur Guay fait état des modifications apportées au programme : <ul style="list-style-type: none"> <li>➤ Les mandats admissibles comprennent maintenant la réalisation des plans et devis et la surveillance des travaux. Les MRC ayant déjà reçu une promesse d'aide financière devront effectuer une demande au Ministère afin d'inclure ces mandats à leur protocole d'entente.</li> <li>➤ Les travaux relevant des compétences des MRC demeurent cependant non admissibles.</li> <li>➤ La date butoir pour présenter une demande au programme est passée du 30 avril 2012 au 31 décembre 2012.</li> </ul> </li> <li>❖ Les partenaires municipaux indiquent qu'ils sont satisfaits des modifications, mais qu'ils auraient souhaité que les travaux relevant des compétences des MRC soient admissibles.</li> </ul> <p><i>Nouveau volet 1.5 du PIQM</i></p> <ul style="list-style-type: none"> <li>❖ Monsieur Guay mentionne que depuis le lancement du nouveau volet relatif au renouvellement des conduites municipales le 4 mai dernier, 40 demandes ont déjà été soumises.</li> </ul> <p><i>Renouvellement des programmes d'infrastructures</i></p> <ul style="list-style-type: none"> <li>❖ Monsieur Guay indique que la prochaine rencontre des provinces et territoires avec le gouvernement fédéral se tiendra au début du mois de juillet. Le ministre présentera alors les besoins québécois en matière d'infrastructures municipales, incluant la Stratégie pancanadienne sur la gestion des effluents d'eaux usées municipales.</li> <li>❖ Le ministre fait part de la volonté du ministre des Transports, de l'Infrastructure et des Collectivités du Canada, monsieur Denis Lebel, d'effectuer une tournée régionale au cours de l'année 2012.</li> <li>❖ Commentaires des partenaires municipaux : <ul style="list-style-type: none"> <li>➤ Les partenaires municipaux soulignent qu'ils souhaitent collaborer avec le Ministère afin que le programme élaboré par le gouvernement fédéral réponde à leurs besoins. Monsieur Guay indique que le Ministère maintiendra les consultations afin de faire valoir les positions québécoises aux différentes étapes de la négociation avec le gouvernement fédéral.</li> </ul> </li> </ul>	<ul style="list-style-type: none"> <li>❖ Maintenir les consultations afin de faire valoir les positions québécoises aux différentes étapes de la négociation avec le gouvernement fédéral.</li> </ul>

ORDRE DU JOUR	DESCRIPTION ET SYNTHÈSE DES ÉCHANGES	DÉCISIONS OU SUIVIS
<b>6. Stratégie québécoise d'économie d'eau potable</b>	<p>Invité : Mathieu Laneuville, chargé de projets, Direction des Infrastructures (Montréal)</p> <ul style="list-style-type: none"> <li>❖ Monsieur Laneuville présente quelques résultats de la première année de la Stratégie québécoise d'économie d'eau potable ainsi que les prochaines étapes.</li> <li>❖ Commentaires des partenaires municipaux : <ul style="list-style-type: none"> <li>➢ Les partenaires municipaux soulignent que des particularités dans les municipalités peuvent fausser les données, notamment le pourcentage de résidents non permanents. Monsieur Laneuville indique que les municipalités peuvent inscrire ces particularités dans les formulaires, mais que cela ne les exempte pas des obligations prévues.</li> <li>➢ Ils souhaitent une aide financière supplémentaire et, pour les petites municipalités, un accompagnement pour les aider à respecter les délais.</li> </ul> </li> </ul>	<ul style="list-style-type: none"> <li>❖ Faire parvenir aux partenaires municipaux la présentation PowerPoint sur la Stratégie d'économie d'eau potable.</li> </ul>
<b>7. Projet de loi omnibus</b>	<p>Invité : Jérôme Unterberg, sous-ministre adjoint aux politiques</p> <ul style="list-style-type: none"> <li>❖ Monsieur Unterberg fait état des mesures incluses dans le projet de loi omnibus du printemps.</li> <li>❖ Le ministre mentionne la création d'un comité de travail sur les dépenses de recherche et de soutien et, subséquemment, possiblement sur d'autres dispositions de la Loi sur les élections et les référendums dans les municipalités. Il demande à chacun des partenaires municipaux de désigner un représentant qui fera partie de ce comité.</li> <li>❖ Il précise que des modifications législatives devraient être adoptées à l'automne et que, pour le moment, les partenaires municipaux peuvent s'inspirer des règles en vigueur à l'Assemblée nationale présentes dans le Règlement sur les allocations aux députés et aux titulaires de cabinet et sur les sommes versées à des fins de recherche et de soutien.</li> <li>❖ Commentaires des partenaires municipaux : <ul style="list-style-type: none"> <li>➢ Les partenaires municipaux souhaitent que soit incluse dans le projet de loi omnibus du printemps, étant donné qu'ils sont tous d'accord sur cette mesure, une modification à la Loi sur les compétences municipales afin de hausser le pouvoir de subvention des municipalités de 25 000 \$ à 100 000 \$ en développement économique local. Le ministre s'engage à effectuer les vérifications nécessaires pour savoir si les délais lui permettent d'inclure cette modification dans l'omnibus avant la fin de la session parlementaire.</li> </ul> </li> </ul>	<ul style="list-style-type: none"> <li>❖ Créer un comité de travail sur les dépenses de recherche et de soutien et, subséquemment, possiblement sur d'autres dispositions de la Loi sur les élections et les référendums dans les municipalités.</li> <li>❖ Valider s'il est possible d'inclure dans l'omnibus du printemps une modification à la Loi sur les compétences municipales afin de hausser le pouvoir de subvention des municipalités de 25 000 \$ à 100 000 \$ en développement économique local.</li> </ul>

ORDRE DU JOUR	DESCRIPTION ET SYNTHÈSE DES ÉCHANGES	DÉCISIONS OU SUIVIS
8. Stratégie numérique	<p>Invité : Linda Morin, sous-ministre adjointe aux territoires</p> <ul style="list-style-type: none"> <li>❖ Madame Morin informe les partenaires municipaux que les travaux de cartographie sont commencés dans les six projets pilotes. Par la suite, une cartographie de l'ensemble du Québec sera effectuée.</li> <li>❖ Le milieu sera interpellé pour l'identification des priorités régionales ainsi que pour convenir de critères de priorisation qui permettront de déterminer les territoires qui répondront aux priorités établies par le Secrétariat du Conseil du trésor et de démarrer les vagues de projets pour la mise en œuvre de la Stratégie de l'économie numérique du Québec.</li> </ul>	
9. Échanges avec monsieur Pierre Arcand, ministre du Développement durable, de l'Environnement et des Parcs	<p>Invité : monsieur Pierre Arcand, ministre du Développement durable, de l'Environnement et des Parcs</p> <p><i>Gestion des cours d'eau municipaux</i></p> <ul style="list-style-type: none"> <li>❖ Monsieur Arcand souligne qu'il prendra rapidement connaissance du rapport du groupe de travail, qui vient d'être déposé.</li> <li>❖ Il informe que des modifications administratives auront lieu.</li> <li>❖ Commentaires des partenaires municipaux : <ul style="list-style-type: none"> <li>➤ Les partenaires municipaux souhaitent une immunité aux élus dans la gestion des cours d'eau municipaux, comme cela se fait relativement aux schémas de couverture de risque en sécurité incendie.</li> <li>➤ Ils mentionnent la disparité d'interprétation entre les différentes directions régionales du MDDEP. Monsieur Arcand souligne que les directions régionales ont des guides d'application et que les questions environnementales sont souvent très complexes et sujettes à dissensions.</li> </ul> </li> </ul> <p><i>Stratégie de protection des sources d'eau</i></p> <ul style="list-style-type: none"> <li>❖ Monsieur Arcand est sensible aux préoccupations des partenaires municipaux.</li> <li>❖ Commentaires des partenaires municipaux : <ul style="list-style-type: none"> <li>➤ La FQM dépose une résolution demandant la suspension du <i>Règlement sur le prélèvement des eaux et leur protection</i> jusqu'à ce que soient précisés le cadre financier à long terme, le cadre juridique ainsi que les ressources et l'expertise nécessaire à la mise en œuvre de la Stratégie.</li> <li>➤ La FQM souhaite qu'une aide financière pour les municipalités accompagne la Stratégie.</li> <li>➤ Les partenaires municipaux soulignent également leur inquiétude relativement à la divulgation de la vulnérabilité de l'ensemble des sources d'alimentation en eau potable.</li> </ul> </li> </ul>	

ORDRE DU JOUR	DESCRIPTION ET SYNTHÈSE DES ÉCHANGES	DÉCISIONS OU SUIVIS
	<p><i>Stratégie pancanadienne sur la gestion des effluents d'eaux usées municipales</i></p> <ul style="list-style-type: none"> <li>❖ Le ministre, monsieur Arcand, indique que des discussions ont actuellement cours entre le MDDEP et le gouvernement fédéral afin que celui-ci compense le Québec et les municipalités pour les investissements nécessaires dus à la Stratégie excédants leur capacité de payer.</li> <li>❖ Commentaires des partenaires municipaux : <ul style="list-style-type: none"> <li>➤ Les partenaires municipaux expriment leur inquiétude concernant une adoption rapide de la Stratégie.</li> <li>➤ Ils rappellent que le financement reste une question de préoccupations importantes pour le milieu municipal.</li> </ul> </li> </ul> <p><i>Gestion des matières résiduelles</i></p> <ul style="list-style-type: none"> <li>❖ Monsieur Arcand indique que les lignes directrices concernant la gestion des matières résiduelles devraient être adoptées à l'automne prochain et que les partenaires municipaux seront consultés au cours des prochains mois.</li> <li>❖ Il souligne également la volonté que la consigne pour les contenants de bières et de boissons gazeuses soit augmentée.</li> <li>❖ Commentaires des partenaires municipaux : <ul style="list-style-type: none"> <li>➤ Les partenaires municipaux indiquent leur souhait que le milieu municipal soit représenté au conseil d'administration de Recyc-Québec.</li> </ul> </li> </ul> <p><i>Projets de biométhanisation et compostage des matières organiques</i></p> <ul style="list-style-type: none"> <li>❖ Monsieur Arcand mentionne que le gouvernement fédéral est flexible pour le dépôt des projets de biométhanisation et de compostage des matières organiques.</li> <li>❖ Il précise qu'une augmentation du compostage de 12 % à 65 % est l'un des enjeux prioritaires de Recyc-Québec inclus dans son plan d'affaires qui sera publié prochainement.</li> <li>❖ Commentaires des partenaires municipaux : <ul style="list-style-type: none"> <li>➤ Les partenaires municipaux souhaitent qu'une aide financière fédérale soit accordée aux municipalités pour les projets de biométhanisation et de compostage des matières organiques. Monsieur Arcand souligne qu'elle devrait être annoncée prochainement.</li> </ul> </li> </ul> <p><i>Projet de loi 89</i></p> <ul style="list-style-type: none"> <li>❖ Le ministre, monsieur Arcand, indique que le projet de loi a été adopté à l'unanimité. Il inclut notamment une augmentation des amendes.</li> </ul>	

ORDRE DU JOUR	DESCRIPTION ET SYNTHÈSE DES ÉCHANGES	DÉCISIONS OU SUIVIS
<b>10. Renouvellement de l'Entente de partenariat fiscal et financier</b>	<p>Invité : Jérôme Unterberg, sous-ministre adjoint aux politiques</p> <ul style="list-style-type: none"> <li>❖ Monsieur Unterberg précise que des rencontres se sont tenues pour la table de négociation administrative, le groupe de travail technique ainsi que la table de négociation plénière. Au cours des prochaines semaines, le Ministère continuera d'analyser les différentes demandes des partenaires municipaux.</li> <li>❖ Le ministre ajoute que la nouvelle entente tiendra compte des demandes des partenaires et des changements dans les responsabilités des municipalités depuis l'adoption de la dernière entente.</li> <li>❖ Commentaires des partenaires municipaux : <ul style="list-style-type: none"> <li>➤ Les partenaires municipaux soulignent qu'ils continueront de travailler avec le Ministère au cours des prochains mois afin d'établir les orientations qui soutiendront la nouvelle entente.</li> <li>➤ Ils indiquent leurs objections quant à l'inclusion du volet des transports dans la nouvelle entente.</li> </ul> </li> </ul>	<ul style="list-style-type: none"> <li>❖ Poursuivre les travaux selon l'échéancier convenu.</li> <li>❖ Préciser la portée du volet des transports dans les discussions.</li> </ul>
<b>11. Régimes de retraite municipaux</b>	<p>Invité : Jérôme Unterberg, sous-ministre adjoint aux politiques</p> <ul style="list-style-type: none"> <li>❖ Monsieur Unterberg indique que les travaux visant à identifier des mesures facilitant la stabilisation du coût des régimes de retraite municipaux progressent et que des discussions avec la Régie des rentes du Québec ont cours. Il précise qu'aucune mesure coercitive ne sera proposée.</li> <li>❖ Le ministre est satisfait que l'ensemble des partenaires ait pu rencontrer le comité d'experts sur l'avenir des régimes de retraite (comité d'Amours). Celui-ci devrait déposer un rapport à l'automne.</li> <li>❖ Commentaires des partenaires municipaux : <ul style="list-style-type: none"> <li>➤ Les partenaires municipaux soulignent qu'ils font face à un grand défi, principalement avec les pompiers et les policiers. Ils démontrent une ouverture face à une formule d'arbitrage.</li> </ul> </li> </ul>	<ul style="list-style-type: none"> <li>❖ Être à l'affût de tout ce qui touche les demandes concernant les relations de travail.</li> </ul>

ORDRE DU JOUR	DESCRIPTION ET SYNTHÈSE DES ÉCHANGES	DÉCISIONS OU SUIVIS
12. Gouvernance des CLD	<ul style="list-style-type: none"> <li>❖ Le ministre invite M. Bernard Généreux, président de la FQM, à faire part de ses préoccupations à ce sujet.</li> <li>❖ M. Généreux souhaite sensibiliser le ministre à propos du désaccord persistant entre le milieu municipal et le ministère du Développement économique, de l'Exportation et de l'Innovation (MDEIE) concernant la norme que celui-ci souhaite imposer : qu'un directeur général d'une MRC ne pourrait pas occuper, en plus, le poste de directeur général d'un CLD. Il indique que le choix devrait appartenir aux territoires.</li> <li>❖ Le ministre indique qu'il a rencontré le ministre du MDEIE, monsieur Sam Hamad, et qu'ils ont convenu que les dix MRC ayant actuellement un même directeur général pour la MRC et le CLD pourraient adopter le statu quo. Cependant, les autres MRC devraient se conformer à la nouvelle norme du MDEIE.</li> <li>❖ Les partenaires municipaux sont d'avis que ce compromis est satisfaisant pour le moment, mais qu'il ne règle pas la question.</li> </ul>	<ul style="list-style-type: none"> <li>❖ Faire rapport au MDEIE des discussions tenues à la TQM.</li> <li>❖ S'assurer que les projets d'entente tiendront compte des discussions qui ont eu cours à la TQM.</li> </ul>
13. Divers suivis et dépôt de documents	<p><i>Adoption du compte rendu de la réunion de la TQM du 24 février 2012</i></p> <p><i>Suivi des travaux des comités de travail sectoriels (dépôt de fiches, état de situation) :</i></p> <ul style="list-style-type: none"> <li>- <i>Comité permanent sur les infrastructures;</i></li> <li>- <i>Comité permanent de liaison Environnement-Municipalités;</i></li> <li>- <i>Comité de partenariat en transport avec le milieu municipal;</i></li> <li>- <i>Comité conjoint sur la démocratie municipale.</i></li> </ul> <p><i>TQR : dépôt de documents (ordre du jour et compte rendu des réunions tenues)</i></p> <p>Les documents déposés n'ont pas fait l'objet de discussions.</p>	



## Rencontre Table Québec-municipalités (TQM)

Le 26 novembre 2012

Hôtel Le Château Frontenac, Québec, salon Frontenac

De 10 h à 15 h

### Ordre du jour

1. Mot de bienvenue du ministre, présentation de son équipe et tour de table des partenaires municipaux (30 minutes)
2. Régimes de retraite municipaux (30 minutes)
3. Renouvellement de l'Entente de partenariat fiscal et financier et création de nouvelle richesse (30 minutes)
4. Financement des partis politiques municipaux (10 minutes)
5. Refonte de la loi sur l'aménagement et l'urbanisme (15 minutes)

#### Dîner (60 minutes)

6. Sujets relatifs au transport (30 minutes)
7. Décentralisation (30 minutes)
8. Gestion des cours d'eau municipaux (10 minutes)
9. Simultanéité des élections scolaires et municipales (20 minutes)
10. Vote autochtone (15 minutes)
11. Collecte sélective (10 minutes)
12. Renouvellement des programmes d'infrastructures et Règlement sur les effluents des systèmes d'assainissement des eaux (15 minutes)
13. Divers suivis et dépôt de documents
  - ✓ Adoption du compte rendu de la réunion de la TQM du 1<sup>er</sup> juin 2012
  - ✓ Suivi des travaux des comités de travail sectoriels (dépôt de fiches, état de situation) :
    - Comité permanent sur les infrastructures
    - Comité permanent de liaison Environnement-Municipalités
    - Comité de partenariat en transport avec le milieu municipal
    - Comité conjoint sur la démocratie municipale
    - Comité technique pour le suivi de l'occupation et de la vitalité des territoires
  - ✓ TQR : dépôt de documents (ordre du jour et compte rendu des réunions tenues)
  - ✓ Calendrier des réunions de la TQM de 2013



## Rencontre Table Québec-municipalités (TQM) (26 novembre 2012)

### PERSONNES ATTENDUES

#### MINISTÈRE DES AFFAIRES MUNICIPALES, DES RÉGIONS ET DE L'OCCUPATION DU TERRITOIRE

M. Sylvain Gaudreault, ministre  
 M. André Villeneuve, adjoint parlementaire du ministre (volet affaires municipales)  
 M. Thierry St-Cyr, directeur de cabinet  
 M<sup>me</sup> Claude de Bellefeuille, directrice de cabinet adjointe  
 M. Romain Gagné, directeur de cabinet du ministre délégué aux Régions  
 M<sup>me</sup> Maryline Charbonneau, conseillère politique  
 M<sup>me</sup> Julie Demers, conseillère politique  
 M. Philippe Dubeau, conseiller politique  
 M. Julien Levac, conseiller politique

M. Sylvain Boucher, sous-ministre  
 M. Marc-Urbain Proulx, sous-ministre associé aux Régions  
 M. Jérôme Unterberg, sous-ministre adjoint aux politiques  
 M<sup>me</sup> Linda Morin, sous-ministre adjointe aux territoires  
 M. Frédéric Guay, sous-ministre adjoint aux infrastructures et aux finances municipales  
 M<sup>me</sup> Stéphanie Houde, secrétariat de la TQM

#### FÉDÉRATION QUÉBÉCOISE DES MUNICIPALITÉS

M. Bernard Généreux, maire de Sainte-Prime, préfet de la MRC Le Domaine-du-Roy, président  
 M. Serge Fortin, préfet élu de la MRC de Témiscouata, vice-président  
 M. Richard Lehoux, maire de Saint-Elzéar, préfet de la MRC La Nouvelle-Beauce, vice-président  
 M. Gaston Arcand, maire de Deschambault-Grondines, membre du conseil d'administration, président de la commission permanente sur le développement social, les institutions et la démocratie  
 M. Jean-Guy Poirier, maire de Saint-Siméon, membre du c.a., président de la commission permanente sur l'aménagement du territoire, l'agriculture et l'environnement  
 M. Michel Paré, maire de Beupré, membre du c.a., président de la commission permanente sur les finances, la fiscalité, l'économie et le tourisme  
 M. Gilles Plante, maire de McMasterville, préfet de la MRC La Vallée-du-Richelieu, membre du c.e., président de la commission permanente sur la sécurité publique, les transports et les technologies de l'information

M<sup>me</sup> Ann Bourget, directrice générale  
 M. Nicolas Fleury, directeur des politiques, recherche et développement  
 M. Jean Perron, conseiller recherche et politiques

#### UNION DES MUNICIPALITÉS DU QUÉBEC

M. Éric Forest, maire de Rimouski, président  
 M<sup>me</sup> Danielle Roy Marinelli, 1<sup>re</sup> vice-présidente et mairesse de Lévis  
 M. Marc Bureau, 2<sup>e</sup> vice-président et maire de Gatineau, Caucus des grandes villes  
 M. Robert Coulombe, président ex-officio et maire de Maniwaki  
 M<sup>me</sup> Caroline St-Hilaire, mairesse de Longueuil  
 M. Luc Berthold, maire de Thetford Mines, président du Caucus des cités régionales  
 M<sup>me</sup> Déborah Bélanger, mairesse de Rivière-Rouge, présidente du Caucus des municipalités locales

M<sup>me</sup> Peggy Bachman, directrice générale  
 M. Jasmin Savard, directeur des politiques  
 M. François Sormany, directeur des communications et du marketing  
 M<sup>me</sup> Josée Maryse Sauvageau, conseillère spéciale à la direction générale



#### **VILLE DE MONTRÉAL**

M. Michel Bissonnet, membre du comité exécutif, responsable des relations gouvernementales, du Bureau du 375e anniversaire de Montréal et de l'espace pour la vie et maire de l'arrondissement de Saint-Léonard

M. Robert Lamontagne, directeur principal du Service des finances et trésorier

M. Normand Lapointe, directeur adjoint au directeur général

M. Jacques Lauzon, chargé de mission, Service des Affaires institutionnelles

#### **VILLE DE QUÉBEC**

M. Régis Labeaume, maire

M. François Picard, vice-président du comité exécutif de la Ville de Québec

M. Alain Marcoux, directeur général de la Ville de Québec

M. Louis Côté, directeur du cabinet du maire

M<sup>me</sup> Nathalie Prud'homme, directrice des relations gouvernementales et municipales

---

#### **LISTE DES PERSONNES INVITÉES**

##### **MINISTÈRE DES AFFAIRES MUNICIPALES, DES RÉGIONS ET DE L'OCCUPATION DU TERRITOIRE**

M<sup>me</sup> Marie-Lise Côté, directrice générale de l'urbanisme et de l'aménagement du territoire

M. Bernard Guay, directeur général de la fiscalité

M. Jocelyn Savoie, directeur général des politiques

M<sup>me</sup> Aryane Babin, Direction générale des politiques

M<sup>me</sup> Julie Guimont, Direction générale des politiques

##### **MINISTÈRE DU CONSEIL EXÉCUTIF**

M. Louis Guimont, analyste

##### **MINISTÈRE DES TRANSPORTS**

Philippe Noël, conseiller politique MTQ

Jean-Louis Tedone, conseiller politique MTQ

M<sup>me</sup> Anne-Marie Leclerc, sous-ministre adjointe des infrastructures et des technologies

M<sup>me</sup> France Dompierre, directrice du transport terrestre des personnes

**Étude des crédits 2013-2014**  
**Demande de renseignements particuliers**

Demande # 42

Nombre de rencontres de la Table Québec-Régions en 2012-2013. Indiquer les dates et lieux. Identifier les personnes présentes et fournir une copie des ordres du jour et procès-verbaux. Indiquer les rencontres inscrites à l'agenda pour 2013-2014.

La TQR s'est réunie à deux reprises en 2012-2013.

- Le 21 juin 2012, à Québec : l'ordre du jour, le compte-rendu et la liste des personnes présentes sont joints en annexe.
- Le 9 novembre 2012, à Québec : l'ordre du jour et la liste des personnes présentes sont joints en annexe. Le compte-rendu de cette rencontre sera déposé à la prochaine rencontre de la TQR pour adoption.

En ce qui concerne 2013-2014, la date des rencontres n'est pas finalisée.

**ORDRE DU JOUR  
RENCONTRE DE LA TABLE QUÉBEC-RÉGIONS  
LE 21 JUIN 2012**

**HÔTEL CHÂTEAU LAURIER  
SALLE DES PLAINES  
1220, PLACE GEORGES-V OUEST  
QUÉBEC (QUÉBEC) G1R 5B8**

**De 9 h 00 – 12 h 15**

1. Accueil des membres de la Table Québec-Régions et mot de bienvenue par le ministre des Affaires municipales, des Régions et de l'Occupation du territoire, monsieur Laurent Lessard
2. Adoption de l'ordre du jour et du compte rendu de la rencontre du 1<sup>er</sup> mars 2012
3. Présentation de monsieur Norman MacMillan – ministre délégué aux Transports
4. Suivi sur le Fonds de développement régional : répartition et projet d'avenant

**Pause**

5. Présentation de monsieur Maurice Boulet, 1<sup>er</sup> vice-président de la Conférence des Tables régionales de concertation des aînés du Québec
6. Présentation sur le renforcement de la collecte sélective, le financement et le partenariat de Éco Entreprises Québec (ÉEQ) avec le monde municipal, madame Maryse Vermette, présidente-directrice générale, ÉEQ
7. Suivi sur le dossier de l'occupation et de la vitalité des territoires
8. Varia
9. Prochaine rencontre




Table Québec-Régions  
Présences à la rencontre du 21 juin 2012

PRÉSIDENTS ET DIRECTEURS GÉNÉRAUX DES CRÉ

CRÉ	Présidents	Présence confirmée	Directeurs généraux	Présence confirmée
01 - Bas-Saint-Laurent	Michel Lagacé	X	Gérald Beaudry	X
02 - Saguenay-Lac-Saint-Jean	André Paradis	X	Marc Dubé	X
03 - Capitale-Nationale	Yves Germain	X	Josée Tremblay	X
04 - Mauricie	Gérard Bruneau	X	Christian Savard	X
05 - Estrie	Maurice Bernier	X	Marie-Hélène Wolfe	X
06 - Montréal	Manon Barbe	Absente	Marie-Claire Dumas	Absente
07 - Outaouais	Paulette Lalande	X	Melvin Jomphe	X
08 - Abitibi-Témiscamingue	Ulrick Cherubin	Absent	Luc Bélisle	X
09 -Côte-Nord	Julien Boudreau	X	Patrick Hamelin	X
10 -Nord-du-Québec – Baie James	Gérald Lemoyne	X	André Brunet	Absent
10 - Nord-du-Québec – Administration régionale Kativik	Maggie Emudluk	Absente	Isabelle Parizeau	x
			Adel Yassa	x
10 - Nord-du-Québec – Administration régionale crie	Matthew Coon Come	Absent	Alfred Loon	X
11 - Gaspésie-Iles-de-la-Madeleine	Bertrand Berger	X	Gilbert Scantland	X
12 - Chaudière-Appalaches	Maurice Sénécal	X	Laurent Lampron	X
13 - Laval	Jocelyne Guertin, vice-présidente en remplacement de Gilles Vaillancourt	X	Manon Caron	X
14 - Lanaudière	Gaétan Morin	Absent	Richard Malo, conseiller en développement en remplacement de Guy Raynault	X
15 - Laurentides	Marc Gascon	X	Roger Hotte	X
16 - Vallée-du-Haut-Saint-Laurent	Yves Daoust	X	Jaques Laberge	X
16 - Montérégie Est	Arthur Fauteux	X	Nathalie Ward	X
16 - Longueuil	Monique Brisson	X	Michel Bienvenu	X
17 - Centre-du-Québec	Francine Ruest-Jutras	X	Claude-Henri Léveillé	X

MINISTRES

NOM	Ministère
M. Laurent Lessard, ministre	Ministère des Affaires municipales, des Régions et de l'Occupation du territoire
M. Norman MacMillan – ministre délégué aux Transports accompagné de M. Jean-Nicolas Poulin, conseiller politique	Ministère des Transports

DIRECTEURS RÉGIONAUX DU MAMROT

Régions	Directeurs (trices)		Régions	Directeurs (trices)	
01 - Bas-Saint-Laurent	Gilles Julien	x	10 - Nord-du-Québec	Richard Leclerc	x
02 - Saguenay-Lac-Saint-Jean	Jean Dionne	x	11- Gaspésie-Iles-de-la-Madeleine	Michel Gionest	x
03 - Capitale-Nationale			12- Chaudière-Appalaches	Pierre Drouin en remplacement de Danie Croteau	x
04 - Mauricie	Pierre Robert	x	13 - Laval		
05 - Estrie	Pierre Poulin	x	14 - Lanaudière	Jean Ouellet	x
06 - Montréal	Hubert de Nicolini	x	15 - Laurentides		
07 - Outaouais	Yannick Gignac, p.i.	x	16 - Montérégie	Robert Sabourin	x
08 - Abitibi-Témiscamingue	Denis Moffet	x	17 - Centre-du-Québec	Gaétan Desilets	x
09 -Côte-Nord	Jacques Tremblay	x			

AUTRES INVITÉS (confirmés)

Maurice Boulet, 1 <sup>er</sup> vice-président de la Conférence des Tables régionales de concertation des aînés du Québec
Maryse Vermette, présidente-directrice générale, Éco Entreprises Québec
Carole Grenier, directrice, Éco Entreprises Québec
Lyne Jobin, directrice générale adjointe, MSSS
Horacio Arruda, directeur de la protection de la santé publique et futur directeur national de santé publique, MSSS
Catie Cayer, conseillère, MCE
M. Louis Guimont, MCE
Jean-Marie Labrecque, conseiller au secteur des opérations régionales, MICC
Anne Roberge, directrice aux politiques de lutte contre la pauvreté, MESS
Johanne Corneau, adjointe exécutive à la sous-ministre associée, BCN
Hugo Roy, directeur du développement régional, BCN
Monique Asselin, directrice par intérim de la coordination régionale, MDEIE
Jean Audet, vice-président, vice-présidence aux relations avec les citoyens et les entreprises, Services Québec
Jean-François Arteau, vice-président au développement de l’habitation, SHQ
Jean-Sylvain Lebel, sous-ministre associé aux opérations régionales, MRNF
Mathieu Rousseau, professionnel à la Direction de l’appui au développement des entreprises et de l’aménagement du territoire, MDDEP
Guylaine Larose, directrice générale des régions, MELS
Daniel Galarneau, coordonnateur à la Direction du partenariat et de l'intervention régionale, Tourisme
Louis Germain, directeur général du développement, Tourisme
Bernard LeFrançois, vice-président aux projets majeurs, CSPQ
Isabelle Lavoie, ministère des Finances
Joanne Laberge, chef du service de l’économie et du développement durable, MTQ
Isabelle Beaudoin, directrice, Direction de la sécurité et de l'environnement, Société des traversiers du Québec
Bernard Pomerleau, avocat, Direction des services juridiques, Société des établissements de plein air du Québec
Sonia Grenon, directrice par intérim à la Direction des politiques et des relations interministérielles, MCCCCF

PERSONNEL DU MAMROT

M. Nicolas Tremblay, conseiller politique
M. Sylvain Boucher, sous-ministre
M <sup>me</sup> Claire Deronzier, sous-ministre adjointe à la Métropole
M <sup>me</sup> Dominique Jodoin, Directrice générale des opérations municipales et régionales
M. Yannick Routhier, directeur par intérim à la Direction du développement régional et rural et de l’économie sociale
M. Jessy Baron, chef d’équipe, Direction du développement régional et rural et de l’économie sociale
M <sup>me</sup> Marie-Josée Ouellet, directrice adjointe, Direction du développement régional et rural et de l’économie sociale
M <sup>me</sup> Sophie Gosselin, Direction du développement régional et rural et de l’économie sociale
M <sup>me</sup> Isabelle Poitras, Direction du développement régional et rural et de l’économie sociale

**TABLE QUÉBEC-RÉGIONS**

**COMPTE RENDU DE LA RENCONTRE DU 21 JUIN 2012**

(Hôtel Château-Laurier, Québec)

ORDRE DU JOUR	SYNTHÈSE DES ÉCHANGES	DÉCISIONS OU SUIVIS
1.- <b>Accueil des membres de la Table Québec-Régions et mot de bienvenue par le ministre des Affaires municipales, des Régions et de l'Occupation du territoire, monsieur Laurent Lessard</b>	<p>Le ministre des Affaires municipales, des Régions et de l'Occupation du territoire, M. Laurent Lessard, souhaite la bienvenue aux membres de la Table Québec-Régions (TQR). Il profite aussi de l'occasion pour souligner la présence de deux nouveaux présidents de CRÉ, soit M<sup>me</sup> Francine Ruest-Jutras de la région du Centre-du-Québec et M. André Paradis de la région du Saguenay-Lac-Saint-Jean.</p> <p>Le ministre cède la parole à M<sup>me</sup> Ruest-Jutras et M. Paradis qui se disent enthousiastes de participer aux travaux de la TQR et de représenter leur région respective à cette Table.</p> <p>M. Lessard présente les représentants du Ministère qui l'accompagne, soit M. Sylvain Boucher, sous-ministre, M<sup>me</sup> Claire Deronzier, sous-ministre adjointe à la Métropole, M. Yannick Routhier, directeur p.i. de la Direction du développement régional, rural et de l'économie sociale (DDRRÉS), et M. Nicolas Tremblay, conseiller politique.</p>	
2. <b>Adoption de l'ordre du jour et du compte rendu de la rencontre précédente</b>	<p>L'ordre du jour est présenté par le ministre Lessard et celui-ci demande si les CRÉ ont des points à ajouter en varia.</p> <p>M. Maurice Bernier, président de la CRÉ de l'Estrie, souhaite qu'il y ait un échange au sujet du renouvellement du protocole d'entente entre le gouvernement et les CRÉ.</p> <p>M. Lessard se dit conscient de l'importance que revêt ce protocole pour les CRÉ. Nonobstant cela, il mentionne que les énergies ont été requises ailleurs au cours des derniers mois. Il cite notamment les démarches qui ont été menées afin que soit renouvelé le FDR et ce, à une hauteur comparable à ce qui était alloué en 2010-2011. Le ministre Lessard s'engage à analyser plus attentivement le projet de protocole soumis par les CRÉ et à faire un suivi auprès de celles-ci dès que possible.</p> <p>M. Yves Germain, président de la CRÉ de la Capitale-Nationale, se dit heureux des propos du ministre. Il signale qu'il sera important de faire valoir dans le protocole d'entente le rôle essentiel que les CRÉ jouent en matière de développement régional de même que d'occupation et de vitalité des territoires (OVT).</p> <p>Le ministre informe ensuite les membres de la TQR que le projet de compte rendu de la rencontre du 1<sup>er</sup> mars 2012 leur a été acheminé en date du 23 mai dernier et qu'aucun commentaire n'a été transmis au MAMROT. L'ordre du jour et le compte rendu de la rencontre de la TQR du 1<sup>er</sup> mars 2012 sont adoptés à l'unanimité.</p>	
3. <b>Point sur l'état d'avancement des travaux de la mise en place d'un réseau de sentiers permanents pour VHR, monsieur Norman MacMillan, ministre délégué aux Transports</b>	<p>M. Lessard souhaite la bienvenue à M. Norman MacMillan, ministre délégué aux Transports, venu faire un état de situation sur le mandat de mise en place d'un réseau de sentiers permanent pour véhicules hors route (VHR), qui a été confié aux CRÉ par le gouvernement en janvier 2011.</p> <p>Avant d'aborder le sujet des VHR, M. MacMillan donne un point d'information sur la voirie locale, plus particulièrement en ce qui concerne le <i>Programme d'aide à l'entretien du réseau routier local</i>. Il rappelle que ce programme a pour objectif de verser aux municipalités admissibles, en tenant compte notamment de leur richesse foncière, des compensations financières pour l'entretien du réseau de routes locales 1 et 2. Ce programme est actuellement doté d'une enveloppe de 120 M\$, mais il est souhaité, afin de mieux soutenir les petites municipalités pour l'entretien des routes 1 et 2, qu'un montant supplémentaire de 80 M\$ soit investi. Le ministre MacMillan mentionne que cela devrait faire l'objet de négociations dans le cadre du renouvellement de</p>	



ORDRE DU JOUR	SYNTHÈSE DES ÉCHANGES	DÉCISIONS OU SUIVIS
	<p><i>l'Entente sur le partenariat fiscal et financier avec les municipalités.</i> M. MacMillan informe également les participants qu'il est encore possible d'effectuer des demandes relatives à ce programme et ce, jusqu'à la fin du mois de juillet 2012, par l'intermédiaire du site Internet du ministère des Transports (MTQ).</p> <p>M. MacMillan souligne par la suite l'importance économique des VHR qui génèrent des retombées de 2 GS annuellement et participent à la création de 14 000 emplois directs ou indirects.</p> <p>M. MacMillan rappelle que M<sup>me</sup> Julie Boulet, alors qu'elle était ministre des Transports, a mis en place les tables régionales de concertation sur les VHR, pilotées par les CRÉ. Ces tables avaient comme mandat d'établir deux réseaux de sentiers interrégionaux, soit un pour la motoneige et un autre pour le quad. Actuellement, ce sont près de 14 000 kilomètres de sentiers permanents sur les terres publiques qui ont été identifiés et qui pourront potentiellement être développés. Le mandat n'est toutefois pas complété. Un bureau de projet a d'ailleurs été créé au MTQ et travaille actuellement, en collaboration avec les principaux acteurs concernés de chacune des régions du Québec, à la mise en place de ces sentiers. Plusieurs arbitrages demeurent à faire.</p> <p>M. MacMillan souligne que des discussions sont menés avec Revenu Québec pour évaluer la possibilité qu'un crédit d'impôt soit attribué aux propriétaires terriens qui acceptent de signer un bail d'une période d'environ 4 ans donnant accès aux utilisateurs de VHR.</p> <p>Pour orienter et superviser ces travaux, M. MacMillan informe que le MTQ a également mis en place un comité directeur composé des sous-ministres de chacun des ministères concernés, soit le MTQ, le MAMROT, le ministère des Ressources naturelles et de la Faune (MRNF), le ministère du Développement durable, de l'Environnement et des Parcs (MDDEP) et le ministère du Tourisme (MTO). Ces ministères font aussi partie du bureau de projet.</p> <p>Le ministre MacMillan signale aux CRÉ que le gouvernement évalue présentement la possibilité de renouveler les tables régionales de concertation sur les VHR ainsi que de doter chaque région d'une ressource permanente en lien avec les fédérations afin notamment de prévenir l'essoufflement des bénévoles.</p> <p>M. Lessard invite ensuite les présidents de CRÉ à échanger avec le ministre MacMillan au sujet de la mise en place des sentiers de VHR.</p> <p>M. André Paradis, président de la CRÉ du Saguenay-Lac-Saint-Jean, rappelle qu'une proposition de sentiers a été déposée au MTQ et qu'elle était issue d'une grande concertation avec le milieu. Ainsi, avant d'accepter un nouveau mandat, M. Paradis souhaiterait avoir un suivi sur l'analyse faite par le MTQ de leur proposition.</p> <p>M. Maurice Bernier, président de la CRÉ de l'Estrie, fait part au ministre des problématiques liées à la prédominance des terres privées dans leur région. Pour y pallier, une solution potentielle a été identifiée, laquelle impliquerait la voie ferrée. Puisqu'il est souhaité de régler la question rapidement, M. Bernier aimerait bientôt obtenir un retour à cet effet de la part du MTQ.</p> <p>M. Gérald Lemoyne, président de la CRÉ de la Baie-James, mentionne qu'ils sont également en attente d'un retour du MTQ quant à la proposition qui lui a été soumise.</p> <p>M. Marc Gascon, président de la CRÉ des Laurentides, apprécie l'initiative du MTQ dans ce dossier, mais il souhaite qu'il y ait davantage de discussions sur la question du tracé en tant que tel avant que l'on procède à la réalisation finale.</p> <p>Pour sa part, M<sup>me</sup> Paulette Lalande, présidente de la CRÉ de l'Outaouais, se dit ravie que le MTQ cherche des solutions financières pour l'implantation des sentiers permanents de même que par l'idée d'avoir une ressource permanente dans ce dossier par région. Elle se demande par ailleurs si le mandat</p>	

ORDRE DU JOUR	SYNTHÈSE DES ÉCHANGES	DÉCISIONS OU SUIVIS
	<p>de cette ressource pourra être modulé en fonction des particularités de fonctionnement dans chacune des régions.</p> <p>En réponse aux différentes préoccupations formulées par les membres de la TQR, M. MacMillan mentionne qu'il prévoit tenir une rencontre en septembre prochain avec l'ensemble des tables pour faire le point et s'entendre sur la suite des choses avec les CRÉ.</p> <p>Le ministre MacMillan invite par ailleurs les CRÉ à faire part à son cabinet de toute autre situation problématique reliée à ce dossier. M. MacMillan remercie ensuite les CRÉ et souligne que leur partenariat est essentiel pour mener à bien la mise en place d'un réseau de sentiers permanents pour VHR.</p> <p>M. Yves Daoust, président de la CRÉ de la Vallée-du-Haut-Saint-Laurent (VHSL), interpelle ensuite le ministre MacMillan sur la question des réseaux cyclables dans leur région. Dans l'un des projets, ils en sont à l'étape plus complexe de relier divers tronçons et ils auraient besoin de la collaboration du MTQ pour les aider à compléter le projet.</p> <p>M. MacMillan s'engage à tenir une rencontre avec la CRÉ de la VHSL, au début du mois d'août 2012, pour évaluer le rôle que le MTQ pourrait jouer dans l'achèvement de ce réseau cyclable.</p>	
<p><b>4. Suivi sur le Fonds de développement régional : répartition et projet d'avenant</b></p>	<p>M. Lessard mentionne que lors du dernier Discours sur le budget, 60 M\$ par année sur 5 ans, pour un total de 300 M\$, ont été annoncés pour le FDR. Les CRÉ ont reçu récemment une lettre leur confirmant leurs budgets pour l'année financière 2012-2013.</p> <p><u>Répartition du FDR</u></p> <p>En ce qui a trait à la répartition du FDR, M. Lessard rappelle qu'elle se base actuellement sur des critères tels que la densité de la population et l'éloignement des grands centres. Cette répartition a été maintenue pour la présente année financière. Il informe les membres de la TQR qu'au cours de l'automne 2012, le MAMROT compte proposer une nouvelle répartition du FDR qui pourrait entrer en vigueur à partir de la prochaine année financière.</p> <p>Le ministre Lessard souligne que cette réflexion est apparue nécessaire, entre autres, à la suite des commentaires du Commissaire au développement durable qui considère qu'il est impossible d'évaluer si la répartition actuelle du FDR est appropriée pour soutenir la diversification économique des régions. M. Lessard affirme que le gouvernement doit donner des orientations plus claires et davantage de précisions à cet égard. Par ailleurs, il mentionne qu'une modification de la répartition est également de mise afin de tenir compte du nouvel indice de vitalité économique.</p> <p><u>Projet d'avenant</u></p> <p>Puis, M. Lessard signale qu'à la suite du dépôt du rapport du Vérificateur général du Québec (VGQ) en mars 2011, le Ministère et les CRÉ devaient prendre diverses mesures pour rendre la gestion du FDR plus efficiente. Il indique que l'annonce du renouvellement du FDR, dans le Discours sur le budget 2012-2013, était également assortie de différentes exigences qui allaient dans le même sens que les recommandations émises dans le rapport du VGQ.</p> <p>Le ministère a donc travaillé de concert avec les CRÉ afin de définir de nouvelles balises eu égard notamment aux objectifs du FDR de même qu'à l'élaboration des plans quinquennaux de développement (PQD) et des plans d'action des CRÉ.</p> <p>M. Lessard signale que pour mettre en œuvre ces balises, le Ministère souhaite conclure, à court terme, avec chaque CRÉ un avenant à l'entente de gestion. Il mentionne qu'un projet d'avenant a d'ailleurs été élaboré en collaboration avec les directeurs généraux des CRÉ et qu'il semble leur convenir. Ce document est en cours de révision par la Direction des affaires juridiques du MAMROT et sera transmis aux CRÉ pour commentaires dès que possible.</p>	<p>Transmettre un projet d'avenant aux CRÉ au cours de l'été 2012.</p>

ORDRE DU JOUR	SYNTHÈSE DES ÉCHANGES	DÉCISIONS OU SUIVIS
	<p>M. Lessard ajoute qu'un point sur les ententes spécifiques se retrouve dans le projet d'avenant, soit l'obligation, après consultation des CRÉ, d'inclure certaines clauses spécifiques dans les ententes. Pour lui, cela permettra, entre autres, de faciliter l'analyse juridique et de réduire, de façon significative, les délais.</p> <p>Au sujet des ententes spécifiques, M. Yves Germain, président de la CRÉ de la Capitale-Nationale, propose de prévoir une clause facilitant le renouvellement des ententes sur une plus longue période lorsque les résultats ont été satisfaisants et que cela s'y prête.</p> <p>M. Lessard souligne ensuite que dans le cadre de la mise en œuvre de la Stratégie et de la Loi pour assurer l'occupation et la vitalité des territoires (LAOVT), il pourrait être opportun de créer un groupe de travail de la TQR pour réfléchir aux besoins, attentes et priorités des CRÉ dans les prochaines années en matière d'adaptation de l'action gouvernementale aux priorités régionales.</p> <p>M. Lessard mentionne aussi que les conférences administratives régionales (CAR) devront dresser un portrait régional de l'action gouvernementale et que cela pourra notamment alimenter les réflexions des CRÉ. M. Lessard souligne qu'il est souhaité que les CAR et les CRÉ collaborent davantage ensemble afin de bénéficier mutuellement de l'expertise de l'autre.</p> <p>M<sup>me</sup> Monique Brisson, présidente de la CRÉ de Longueuil, se demande si la CAR de la Montérégie rencontrera les trois CRÉ de cette région lorsqu'il sera question des portraits régionaux.</p> <p>Le ministre Lessard précise que la CAR de la Montérégie devra échanger avec chacune des CRÉ de son territoire à ce sujet.</p>	
<p><b>Présentation de monsieur Maurice Boulet, 1<sup>er</sup> vice-président de la Conférence des tables régionales de concertation des aînés du Québec</b></p>	<p>M. Lessard présente M. Maurice Boulet, premier vice-président de la Conférence des tables régionales de concertation des aînés du Québec. Il souligne que la Conférence a participé à la Commission parlementaire sur le projet de loi no 34 – LAOVT.</p> <p>M. Boulet mentionne que la Conférence a été mis sur pied en 2004 et compte 18 tables de concertations des aînés réparties dans l'ensemble des régions administratives du Québec. Le mandat principal de l'organisation est de se concerter sur les principaux enjeux qui touchent les aînés, de transmettre l'information pertinente à la population sur les conditions de vie des aînés et d'animer les milieux des aînés afin d'aider ces derniers à jouer leur rôle de citoyens à part entière et d'acteurs dynamiques dans le développement de leur région. M. Boulet explique que les tables constituent, en région, une instance de premier plan d'échange et de concertation pour les aînés.</p> <p>Les tables agissent en étroite collaboration avec le Secrétariat aux aînés et la ministre responsable des aînés, M<sup>me</sup> Marguerite Blais. M. Boulet précise que le Secrétariat aux aînés reconnaît la Conférence comme l'organisme national de référence dans le dossier des aînés.</p> <p>M. Lessard fait ensuite un bref tour de table pour en savoir davantage sur les relations des CRÉ avec les tables régionales de concertation des aînés. En général, les présidents de CRÉ disent agir en étroite collaboration avec leur table régionale de même qu'avec les organisations de représentation des aînés au sein de leur région. Plusieurs CRÉ ont d'ailleurs des ententes spécifiques en vigueur sur l'amélioration des conditions de vie des aînés.</p> <p>Le ministre Lessard remercie M. Boulet et encourage les CRÉ à poursuivre leurs efforts pour favoriser la concertation avec les tables régionales de concertation des aînés du Québec.</p>	

ORDRE DU JOUR	SYNTHÈSE DES ÉCHANGES	DÉCISIONS OU SUIVIS
<p>5. <b>Présentation sur le renforcement de la collecte sélective, le financement et le partenariat de Éco Entreprises Québec (ÉEQ) avec le monde municipal, M<sup>me</sup> Maryse Vermette, présidente-directrice générale</b></p>	<p>M<sup>me</sup> Maryse Vermette, présidente-directrice générale d'ÉEQ, présente brièvement en quoi consiste la collecte sélective au Québec et ce qu'est, plus concrètement, ÉEQ. Elle explique qu'il s'agit d'un organisme privé sans but lucratif responsable du financement des services municipaux de collecte, de tri et de conditionnement des matières recyclables (contenants, emballages et imprimés) au Québec dans une perspective de développement durable. ÉEQ compte plus de 3 000 entreprises et organisations contributrices qui mettent sur le marché québécois des contenants, emballages et imprimés. Celles-ci sont tenues, en vertu de la Loi sur la qualité de l'environnement (LQE), de compenser une part croissante des coûts nets des services municipaux de collecte sélective.</p> <p>M<sup>me</sup> Vermette fait par la suite un bref rappel historique de la création de ÉEQ. Avec l'adoption du projet de loi 102 en 2002, lequel modifiait notamment la Loi sur la Société québécoise de récupération et de recyclage, les entreprises qui génèrent des produits se retrouvant dans les bacs de collecte ont alors été obligées de financer une partie de la collecte sélective. C'est en juin 2005 qu'ÉEQ a reçu son agrément de Recyc-Québec pour représenter les entreprises sujettes à une obligation de contribution monétaire pour les matières recyclables.</p> <p>M<sup>me</sup> Vermette souligne enfin qu'ÉEQ souhaite travailler davantage avec les municipalités, entre autres, afin de favoriser le développement de bonnes pratiques pour la collecte et le traitement des matières résiduelles.</p> <p>M<sup>me</sup> Jocelyne Guertin, vice-présidente de la CRÉ de Laval, se questionne sur le fait que les compagnies qui produisent des journaux ne soient pas des contributeurs de ÉEQ.</p> <p>M<sup>me</sup> Vermette répond que c'est une question de législation et que des changements à la Loi sur la qualité de l'environnement seraient nécessaires pour que ces entreprises deviennent contributrices d'ÉEQ.</p> <p>Le ministre conclut en remerciant M<sup>me</sup> Vermette pour sa participation à cette rencontre de la TQR et invite les CRÉ à entrer en contact avec cette dernière pour toute demande d'information supplémentaire.</p>	
<p>6. <b>Suivi sur le dossier d'occupation et vitalité des territoires</b></p>	<p>M. Lessard aborde le point de l'OVT. Il rappelle que la LAOVT a été sanctionnée le 3 mai dernier et qu'elle est donc maintenant en vigueur. Cette loi-cadre représente la pièce maîtresse qui permettra de mettre en œuvre la Stratégie pour assurer l'occupation et la vitalité des territoires.</p> <p>M. Lessard profite de l'occasion pour remercier les CRÉ de leur participation active tout au long des démarches d'élaboration et d'adoption de la Loi et de la Stratégie. Il explique que cela représente pour lui un bel exemple de co-construction de politique publique.</p> <p>M. Lessard poursuit en présentant les prochaines étapes destinées à mettre en œuvre la Loi. Tout d'abord, il importe de mentionner que les M/O devront se doter, d'ici le 31 mars 2013, d'une planification pluriannuelle de leurs actions en vue de contribuer, dans le domaine de leurs compétences, à l'atteinte des objectifs de la Stratégie et en prenant en compte les principes de celle-ci.</p> <p>Par ailleurs, M. Lessard mentionne que les progrès en matière d'OVT pourront être suivis, entre autres, par le biais des indicateurs globaux en OVT. Ces indicateurs permettront de dégager des tendances générales et de mesurer les progrès réalisés au Québec en OVT. En vertu de la LAOVT, le MAMROT doit déposer une liste d'indicateurs de suivi en OVT d'ici le 3 janvier 2013. Des travaux ont été amorcés à cet égard avec l'Institut de la statistique du Québec (ISQ) et des consultations seront également effectuées auprès des principaux partenaires, dont les CRÉ, tout au long du processus.</p> <p>M. Lessard indique que le Ministère privilégie l'identification d'un nombre limité d'indicateurs de suivi afin de faciliter la compréhension des phénomènes sociaux et économiques en matière d'OVT. Cela permettra d'évaluer l'évolution globale des progrès en OVT en s'intéressant aux principales dimensions ciblées. Il précise aussi que les données seront déclinées territorialement, lorsque l'information sera disponible. M. Lessard conclut sur ce point en précisant que des propositions d'indicateurs en OVT seront soumises à la consultation des membres de la TQR lors d'une prochaine rencontre à</p>	<p>Prévoir un point à l'ordre du jour d'une prochaine rencontre de la TQR sur les indicateurs de suivi en OVT.</p>

ORDRE DU JOUR	SYNTHÈSE DES ÉCHANGES	DÉCISIONS OU SUIVIS
	<p>l'automne 2012.</p> <p>M. Lessard informe enfin les membres de la TQR que la MAMROT mène une tournée régionale des CAR pour expliquer les enjeux et les objectifs visés dans le cadre de la Stratégie et de la Loi. Il informe les CRÉ qu'il a lui-même participé à quelques-unes de ces rencontres. Il rappelle que les CAR verront leur rôle précisé et qu'elles ont dorénavant pour mandat d'appuyer les ministres régionaux en matière d'OVT.</p>	
<p><b>7. Prochaine rencontre</b></p>	<p>Le ministre Lessard remercie l'ensemble des membres de la TQR pour leur participation à cette rencontre.</p> <p>Il annonce ensuite qu'un communiqué de presse sera émis au cours de la journée au sujet des sommes qui seront mises à la disposition des CRÉ, par le biais du FDR, au cours des cinq prochaines années.</p> <p>La prochaine rencontre de la TQR est prévue le 25 octobre 2012 et portera notamment sur les indicateurs de suivi en OVT.</p>	<p>Prévoir une rencontre de la TQR au cours du mois d'octobre 2012.</p>

Secrétariat de la Table Québec-Régions – Septembre 2012

**PROJET D'ORDRE DU JOUR  
RENCONTRE DE LA TABLE QUÉBEC-RÉGIONS  
LE 9 NOVEMBRE 2012**


**HÔTEL CHÂTEAU LAURIER  
SALLE DES PLAINES  
1220, PLACE GEORGES-V OUEST  
QUÉBEC (QUÉBEC) G1R 5B8**

**De 13 h 30 – 16 h 00**

1. **Huis clos** - Échanges entre le ministre des Affaires municipales, des Régions et de l'Occupation du territoire, monsieur Sylvain Gaudreault, et les présidents de CRÉ
2. Mot de bienvenue du ministre des Affaires municipales, des Régions et de l'Occupation du territoire, monsieur Sylvain Gaudreault
3. Adoption de l'ordre du jour et du compte rendu de la rencontre du 21 juin 2012
4. Présentation des collaborateurs du ministre Gaudreault

**Pause (15 h 00 – 15 h 15)**

5. Point d'information sur la Loi-cadre sur la décentralisation
6. Divers
7. Prochaine rencontre



## Table Québec-Régions Présences à la rencontre du 9 novembre 2012

### PRÉSIDENTS ET DIRECTEURS GÉNÉRAUX DES CRÉ

CRÉ	Présidents	Présence confirmée	Directeurs généraux	Présence confirmée
01 - Bas-Saint-Laurent	Michel Lagacé		Gérald Beaudry	
02 - Saguenay-Lac-Saint-Jean	André Paradis		Marc Dubé	X
03 - Capitale-Nationale	Yves Germain	X	Jasmin Roy, p.i.	X
04 - Mauricie	Gérard Bruneau	X	Christian Savard	X
05 - Estrie	Maurice Bernier		Marie-Hélène Wolfe	
06 - Montréal	Manon Barbe	X	Marie-Claire Dumas	X
07 - Outaouais	Paulette Lalande	X	Melvin Jomphe	X
08 - Abitibi-Témiscamingue	Ulrick Cherubin		Luc Bélisle	
09 - Côte-Nord	Julien Boudreau	X	Patrick Hamelin	X
10 - Nord-du-Québec – Baie James	Gérald Lemoyne		André Brunet	
10 - Nord-du-Québec – Administration régionale Kativik	Maggie Emudluk	Absente	Isabelle Parizeau	Absente
			Adel Yassa	X
10 - Nord-du-Québec – Administration régionale crie	Matthew Coon Come	absent	Alfred Loon	Absent
11 - Gaspésie-Iles-de-la-Madeleine	Bertrand Berger	X	Gilbert Scantland	
12 - Chaudière-Appalaches	Maurice Sénécal		Laurent Lampron	
13 - Laval	Jocelyne Guertin, vice-présidente en remplacement de Gilles Vaillancourt	X	Manon Caron	X
14 - Lanaudière	Gaétan Morin	X	Guy Raynault	X
15 - Laurentides	Marc Gascon	X	Roger Hotte	
16 - Vallée-du-Haut-Saint-Laurent	Yves Daoust		Jaques Laberge	X
16 - Montérégie Est	Arthur Fauteux		Nathalie Ward	X
16 - Longueuil	Monique Brisson	X	Michel Bienvenu	X
17 - Centre-du-Québec	Francine Ruest-Jutras		Claude-Henri Léveillé	

### MINISTRES

NOM	Ministère
monsieur Sylvain Gaudreault accompagné de M. Thierry St-Cyr, chef de cabinet	Ministre des Affaires municipales, des Régions et de l'Occupation du territoire
monsieur Gaétan Lelièvre accompagné de M. Romain Gagné, chef de cabinet	Ministre délégué aux Régions

### PERSONNEL DU MAMROT

M. André Villeneuve, député de Berthier et adjoint parlementaire au ministre du MAMROT
M <sup>me</sup> Claude DeBellefeuille, directrice de cabinet adjointe
M. Julien Levac, conseiller politique
M <sup>me</sup> Maryline Charbonneau, conseillère politique
M. Sylvain Boucher, sous-ministre
M. Marc-Urbain Proulx, sous-ministre associé aux Régions
M <sup>me</sup> Linda Morin, sous-ministre adjointe aux Territoires
M <sup>me</sup> Marie-Claude Samuel, directrice générale des affaires territoriales
M. Hubert DeNicolini, directeur au Secrétariat à la région métropolitaine
M. Jean Dionne, directeur régional de la région de la Capitale-Nationale et de la région du Saguenay-Lac-St-Jean
M. Jean Ouellet, directeur régional de la région de Lanaudière et de la région des Laurentides
M. Yannick Routhier, directeur par intérim à la Direction du développement régional et rural et de l'économie sociale
M <sup>me</sup> Marie-Josée Ouellet, directrice adjointe, Direction du développement régional, rural et de l'économie sociale

M. Jessy Baron, chef d'équipe, Direction du développement régional, rural et de l'économie sociale
M <sup>me</sup> Sophie Gosselin, Direction du développement régional, rural et de l'économie sociale
M <sup>me</sup> Isabelle Poitras, Direction du développement régional, rural et de l'économie sociale
Arielle Hudon-Fortier, Direction du développement régional, rural et de l'économie sociale
Laurence Cliche, Direction du développement régional, rural et de l'économie sociale
Marc-André Complaisance, Direction du développement régional, rural et de l'économie sociale

AUTRES INVITÉS (confirmés)

M <sup>me</sup> Anne Roberge, directrice Des politiques de lutte contre la pauvreté, MESS
Mme France Dionne, sous-ministre adjointe, MICC
M <sup>me</sup> Guylaine Larose, directrice générale des régions, MELS
M <sup>me</sup> Joanne Laberge, chef du service de l'économie et du développement durable, MTQ
M. Stéphane Campeau, MTQ
M <sup>me</sup> Christine Albert, Société des traversiers du Québec
M <sup>me</sup> Sylvie Grondin, secrétaire adjointe, MCE (SAA)
M <sup>me</sup> Caroline Druet, responsable du dossier Évaluation d'impact sur la santé, MSSS
M <sup>me</sup> Dominique Chaussé, Investissement-Québec
M. Louis Guimont, MCE
M <sup>me</sup> Chantal Couturier, Justice
M. Jean Audet, vice-président, vice-présidence aux relations avec les citoyens et les entreprises, Services Québec
M <sup>me</sup> Marie-Andrée Matte, Services Québec
M <sup>me</sup> Josée Tremblay, secrétaire générale associée à la Capitale-Nationale, MCE
M. Sylvain Lacroix, directeur, MICC
M <sup>me</sup> Isabelle Lavoie, Finances et Économie
M. Jean-Sylvain Lebel, SMA aux opérations régionales, MRN
M. Bernard Pomerleau, SÉPAQ
M. François Côté, Tourisme
M. Jean-François Arteau, SHQ
M. René Dufresne, SHQ



**Étude des crédits 2013-2014**  
**Demande de renseignements particuliers**

Demande # 43

État de situation détaillé concernant la diversification des sources de revenus pour les municipalités. Copie des scénarios et/ou analyses produits et/ou comptes rendus en 2012-2013 par le MAMROT à ce sujet. Actions à venir pour 2013-2014.

Divers intervenants du milieu municipal ont fait valoir qu'ils considéraient les municipalités québécoises trop dépendantes de l'impôt foncier. L'Entente 2007-2013 sur un partenariat fiscal et financier avec les municipalités a constitué une première réponse à cette demande. L'Entente a prévu des mesures consistant en une augmentation des transferts gouvernementaux (en particulier le remboursement de la TVQ), d'autres visant à consolider la taxation foncière (taxation des immeubles des sociétés d'État et des centrales thermiques) et, enfin, d'autres se traduisant par un accès à de nouvelles sources de revenus. Il s'agit en particulier du pouvoir d'imposer des droits aux exploitants de carrières et de sablières et de l'imposition d'une taxe municipale pour le financement des centres 9-1-1, mesures qui sont entrées en vigueur en janvier et en décembre 2009.

D'autres événements ont également eu une incidence en matière de diversification des revenus municipaux.

- Loi 22 (adoptée en juin 2008). Pouvoirs fiscaux habilitant accordés à Montréal : celle-ci s'en est prévaluée en imposant une taxe sur le stationnement (19 M\$) et des droits de mutation plus élevés (16 M\$).
- Loi 45 (adoptée en juin 2009). Pouvoir d'imposer des redevances réglementaires accordées à Montréal (pouvoir non encore utilisé).
- Imposition d'une taxe supplémentaire sur l'essence de 1,5 ¢ le litre sur le territoire de la CMM (53 M\$ / an) et de la CMQ (10,5 M\$ / an) offerte dans le Discours sur le budget de 2011 (seule la CMM s'en est prévaluée jusqu'à présent)
- Loi 131 (adoptée en décembre 2010) permettant d'imposer, à compter de juillet 2011, une taxe municipale sur l'immatriculation de 45 \$ sur le territoire de l'agglomération de Montréal (32 M\$ pour une année complète).

Depuis 2008, dans le cadre d'un groupe de travail conjoint sur la diversification des revenus municipaux, les divers aspects du financement des municipalités ont fait l'objet d'un examen, ainsi que certaines pistes en matière d'accès des municipalités à de nouvelles sources de revenus. Par ailleurs, l'Entente de partenariat 2007-2013 arrivera à échéance le 31 décembre 2013 et la démarche visant à son renouvellement s'est amorcée en février 2012. Elle a donné lieu à la publication d'un fascicule sur les municipalités au budget du printemps 2012 et, entre janvier et octobre 2012, à plusieurs rencontres de la table de négociation et du groupe de travail technique chargé de la soutenir. Ces réunions ont permis de faire un bilan des mesures de l'Entente 2007-2013 et de faire un examen des demandes municipales et des questions qu'il pourrait y avoir lieu de considérer dans la nouvelle entente.