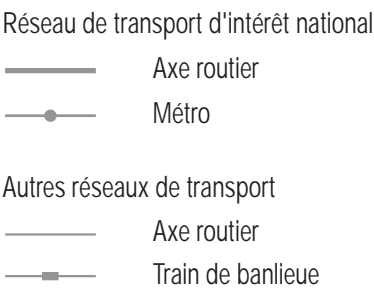
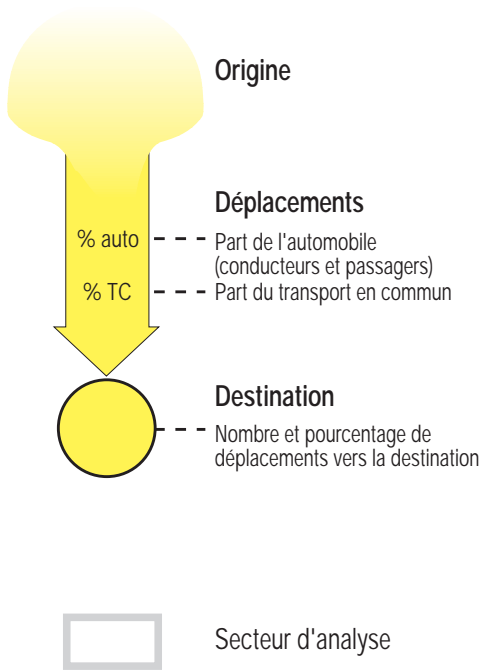
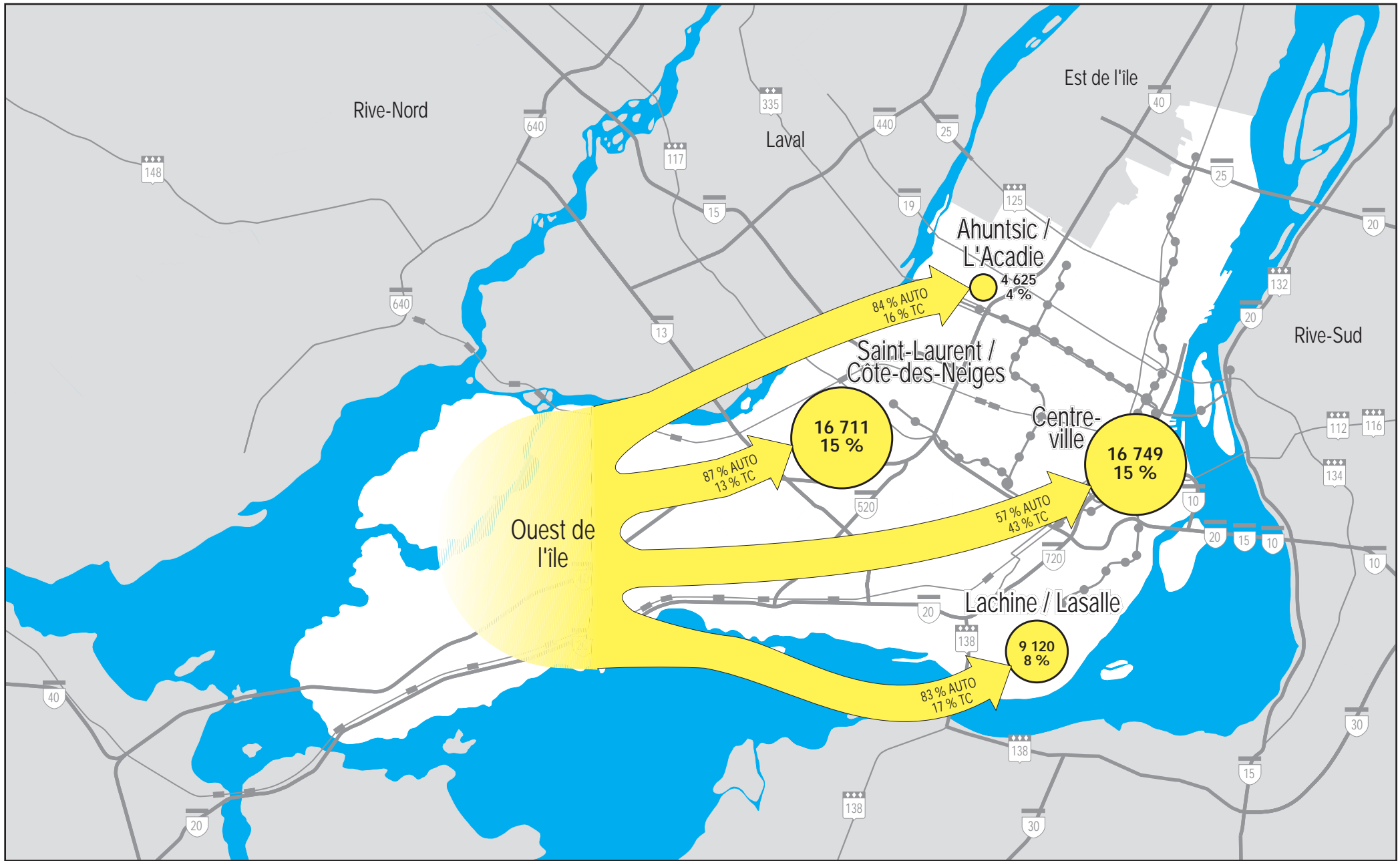


CARTE 18
ZONE DE DÉPLACEMENT
OUEST DE L'ÎLE

Automobile et transport en commun, tous motifs,
Période de pointe du matin, 1998



Sources :
AMT, Association des CIT, MAMM, MTQ,
STCUM, STL, STRSM, Enquête origine-destination 1998



RÉPARTITION DES DÉPLACEMENTS (1998)

	Vers les destinations		Selon le mode (%)			Selon le motif (%)		
			Auto conducteur	Auto Passager	Transport commun	Travail	Études	Autres
vers : Saint-Laurent / Côte-des-Neiges	16 711	15 %	71	16	13	74	16	10
Centre-ville	16 749	15 %	45	12	43	82	14	5
Lachine / Lasalle	9 120	8 %	64	19	17	56	29	15
Ahuntsic / L'Acadie	4 625	4 %	69	15	16	63	22	15
Autres destinations	8 198	7 %						
Déplacements internes	55 052	50 %						
Total des déplacements *	110 454	100 %						

* Les déplacements internes sont inclus dans le total des déplacements.

Part des modes de transport selon le motif de déplacement pour les principales destinations (%)

Mode	1998	
	Travail	Études
Auto conducteur	69	15
Auto passager	9	40
Transport en commun	22	45