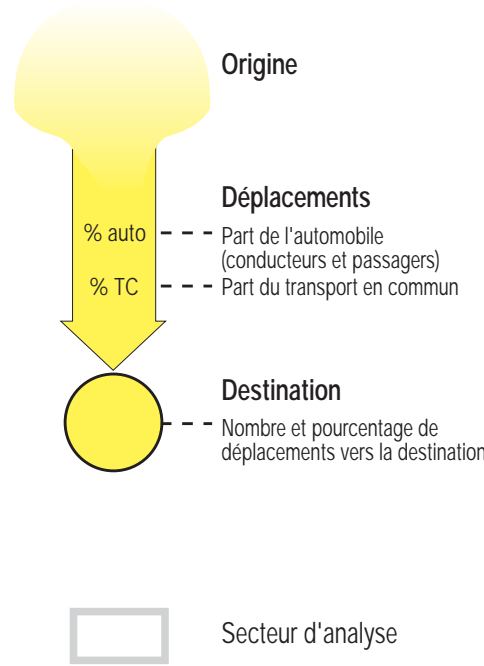
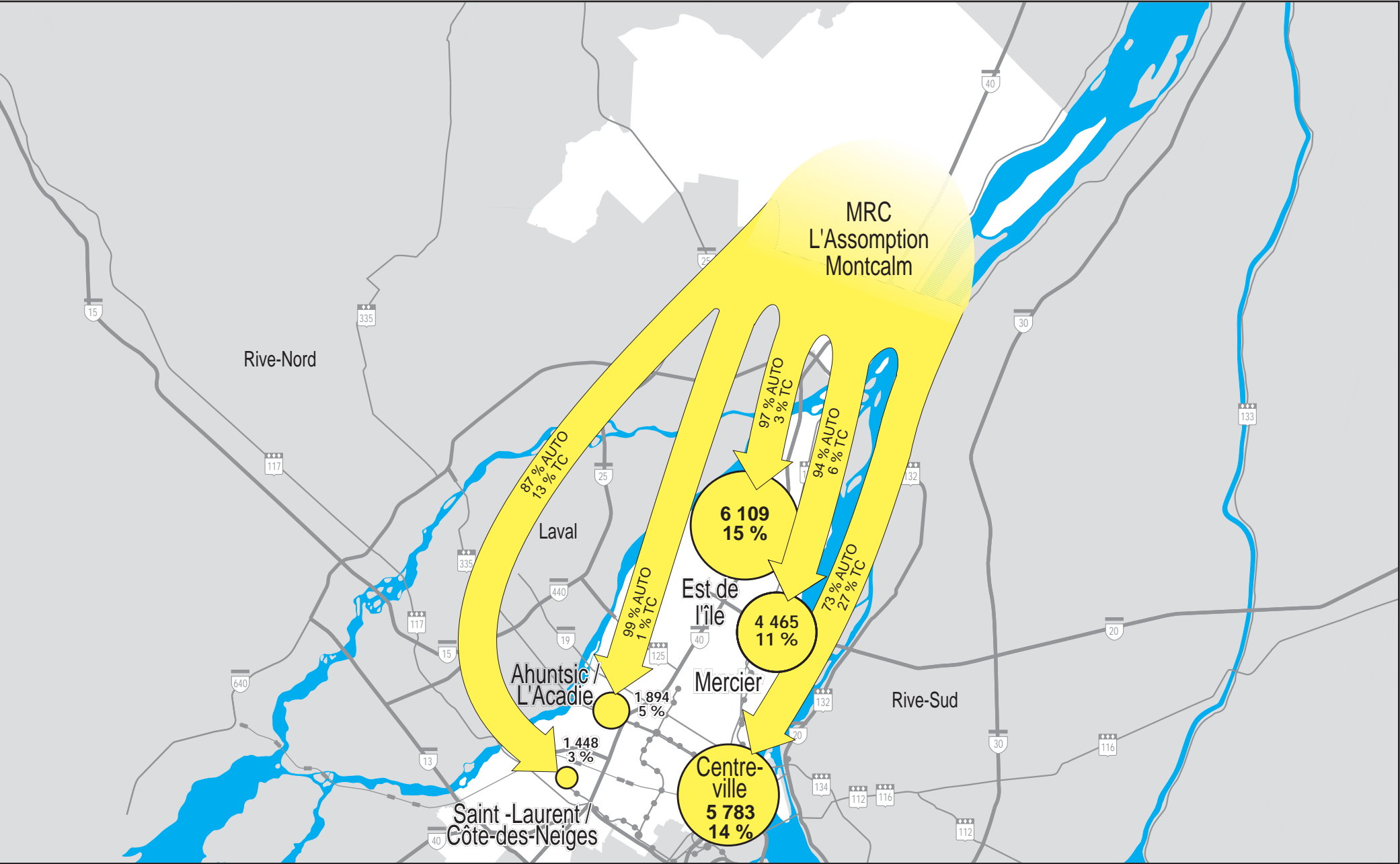


CARTE 12  
ZONE DE DÉPLACEMENT  
L'ASSOMPTION

Automobile et transport en commun, tous motifs,  
Période de pointe du matin, 1998



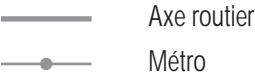
RÉPARTITION DES DÉPLACEMENTS (1998)

	Vers les destinations		Selon le mode (%)			Selon le motif (%)		
			Auto conducteur	Auto Passager	Transport commun	Travail	Études	Autres
vers : Est de l'île	6 109	15 %	86	11	3	85	7	8
Centre-ville	5 783	14 %	58	16	27	86	11	4
Mercier	4 465	11 %	75	19	6	70	17	13
Ahuntsic / L'Acadie	1 894	5 %	88	11	1	91	7	2
Saint-Laurent / Côte-des-Neiges	1 448	3 %	72	15	13	63	28	9
Autres destinations	4 349	10 %						
Déplacements internes	17 849	43 %						
Total des déplacements *	41 898	100 %						

Part modale selon le motif de déplacement pour les principales destinations (%)

Mode	1998	
	Travail	Études
Auto conducteur	80	33
Auto passager	11	38
Transport en commun	9	29

Réseau de transport d'intérêt national



Autres réseaux de transport



Sources:  
AMT, Association des CIT, MAMM, MTO,  
STCUM, STL, STRSM, Enquête origine-destination 1998

\* Les déplacements internes sont inclus dans le total des déplacements.