

**MINISTÈRE DU DÉVELOPPEMENT DURABLE,
DE L'ENVIRONNEMENT ET DES PARCS**


ÉTUDES DES CRÉDITS 2006-2007

DEMANDES DE L'OPPOSITION OFFICIELLE

RENSEIGNEMENTS PARTICULIERS

Volume 2

28 avril 2006



ASSEMBLEE NATIONALE
REQU

6 AVR 27 -9 :32

RECEVEU
LE 27 AVRIL 1959
PAR LE SECRETAIRE GENERAL

**MINISTÈRE DU DÉVELOPPEMENT DURABLE,
DE L'ENVIRONNEMENT ET DES PARCS**


ÉTUDES DES CRÉDITS 2006-2007

DEMANDES DE L'OPPOSITION OFFICIELLE

RENSEIGNEMENTS PARTICULIERS

Volume 2

28 avril 2006



D48A1
E88
2006/07
2,2
UL
P.gour.

Lecture sur
place

2006/07
2,2

MINISTÈRE DU DÉVELOPPEMENT DURABLE, DE L'ENVIRONNEMENT ET DES PARCS

ÉTUDE DES CRÉDITS 2006-2007 - RENSEIGNEMENTS PARTICULIERS

06-07	Libellé	Section
1	Liste de tous les groupes ou organismes ayant fait une demande au ministère depuis 2003 ainsi que : a) date et contexte de création; b) objectifs poursuivis; c) nombre d'employés et/ou d'administrateurs incluant leur nom, titre, salaire incluant le cas échéant les comptes de dépenses, frais de déplacement, frais de voyage, frais de repas et frais de représentation ainsi que leur cv; d) indiquer, le cas échéant, la date du début du contrat, de la nomination ou autre et de la fin; e) indiquer le budget dévolu.	1.1
2	Liste de tous les groupes ou organismes ayant fait une demande au ministère depuis 2003 : a) le montant de la subvention; b) la date d'échéance	2.1
3	Liste de tous les groupes ou organismes dont la demande de subvention a été refusée par le ministère depuis 2003 et les raisons évoquées.	3.1
4	Copie des études, scénarios et/ou analyses réalisés depuis le 1 ^{er} mai 2003 concernant la régionalisation, la réaffectation des effectifs en région et programme du Ministère et/ou des organismes relevant de celui-ci.	4.1
5	Liste de tous les comités interministériels formés ou déjà formés en 2005-2006 dont a fait partie le Ministère et/ou ses organismes, agences ou autres avec d'autres ministères, organismes, agences ou partenaires. Pour chaque comité, préciser le mandat, les membres, le budget et les résultats.	5.1
6	Pour chacun des organismes, agences ou autres relevant du Ministère pour l'année 2005-2006 indiquer : a) la liste des employés et/ou membres du conseil d'administration; b) la liste des personnes qui ont vu leur mandat renouvelé en indiquant leur nom, leur titre et les dates du début et de la fin de leur mandat incluant leur rémunération; c) la liste des personnes qui ont été nommées en indiquant leur nom, leur titre et la date du début et de la fin de leur mandat incluant leur rémunération et leur cv; d) leur frais de déplacement, frais de voyage, frais de repas et frais de représentation.	6.1
7	Pour l'année 2005-2006, le nombre d'employés à statut occasionnel dont le contrat est arrivé à échéance et n'a pas été renouvelé, par secteurs d'activités.	7.1
8	Pour l'année 2005-2006, le nombre d'employés à statut occasionnel qui ont été congédiés, par secteurs d'activité.	8.1
9	Nombre et pourcentage d'employés occasionnels au Ministère en 2005-2006 et comparaison avec les quatre années précédentes.	9.1
10	Nombre et pourcentage d'employés occasionnels devenus permanents pour 2003-2004, 2004-2005 et 2005-2006.	10.1
11	Prévisions budgétaires pour l'année en cours et ventilation détaillée des compressions demandées par le Conseil du trésor pour le Ministère et pour tous les organismes sous sa juridiction pour l'année 2005-2006.	11.1
12	Pour tout organisme relevant du ministère, concernant le bureau de la présidence : a) nombre de rencontres, repas ou de réunions et les frais afférents; b) liste des personnes à rencontrer en précisant le but de la rencontre; c) frais de déplacement, frais de voyage, frais de repas et frais de représentation; d) liste des participations à des colloques, des congrès et la liste des participants, incluant les coûts afférents.	12.1
13	Liste et copie de tous les sondages commandés en 2005-2006, en incluant les coûts.	13.1
14	Frais de traduction et liste des documents traduits incluant la liste des contrats et le nom des firmes sélectionnées, de même que les coûts.	14.1
13b	Ventilation pour 2004-2005, 2005-2006 pour chacune des directions régionales du ministère du Développement durable, de l'Environnement et des Parcs (MDDEP) et du BAPE : a) du budget annuel; b) de l'effectif total (sexe, minorités visibles, âge); c) du nombre d'inspecteurs; d) du nombre d'enquêteurs.	13b.1
14b	Liste des organismes subventionnés en 2005-2006 par le Ministère (Programme d'aide à la recherche, Fonds de recherche et de développement, etc.), avec la description des programmes et les montants accordés.	14b.1

MINISTÈRE DU DÉVELOPPEMENT DURABLE, DE L'ENVIRONNEMENT ET DES PARCS

ÉTUDE DES CRÉDITS 2006-2007 - RENSEIGNEMENTS PARTICULIERS

06-07	Libellé	Section
15	Liste des groupes nationaux et montants des subventions versées dans le cadre du Programme de financement statutaire des groupes nationaux (PFS) pour les années 2003-2004, 2004-2005 et 2005-2006, prévisions pour 2006-2007.	15.1
16	Liste des Conseils régionaux de l'environnement incluant les membres de leur conseil d'administration, leur budget et les subventions du MDDEP pour 2003-2004, 2004-2005, 2005-2006 et prévisions pour 2006-2007.	16.1
17	Liste et montant des subventions des entreprises, organismes ou autres qui ont bénéficié du Fonds d'action québécois pour le développement durable pour 2004-2005, pour 2005-2006 et prévisions des subventions du Fonds vert pour 2006-2007.	17.1
18	Nombre d'enquêtes menées par la Direction des enquêtes du MDDEP qui ont abouti à des poursuites par le procureur général et nombre d'entre elles qui se sont soldées en faveur du MDDEP. Nombre de condamnations et montants des amendes pour 2005-2006. Liste des chefs d'accusation. Nombre de condamnations et ventilation du montant des amendes.	18.1
19	Analyses, études, avis produits, échéancier prévu pour la mise en œuvre du Fonds vert prévu dans le projet de loi 118 sur le développement durable et pour la création d'un poste de commissaire au développement durable.	19.1
20	Liste des comités interministériels et des comités impliquant d'autres partenaires, leurs mandats, la liste des membres, le budget dépensé en 2005-2006 les résultats.	20.1
21	Bilan des réalisations des Plans stratégiques 2003-2005 du Ministère et des organismes sous la responsabilité du MDDEP.	21.1
22	Copie des prévisions de référence qui serviront à l'élaboration des prochains Plans stratégiques qui seront présentés au Conseil du trésor.	22.1
23	Liste des certificats d'autorisation de projets industriels émis en 2003-2004 et 2004-2005 et 2005-2006 pour ériger ou modifier une construction, entreprendre l'exploitation d'une industrie, l'exercice d'une activité ou l'utilisation d'un procédé industriel ou augmenter la production d'un bien ou d'un service par région administrative et indiquer : a) le nom de l'entreprise; b) la date de l'émission du c.a. par le Ministère; c) la nature de la demande; d) les municipalités visées.	23.1
24	Liste des demandes d'autorisation de projets industriels à l'étude : ériger ou modifier une construction, entreprendre l'exploitation d'une industrie, l'exercice d'une activité ou l'utilisation d'un procédé industriel ou augmenter la production d'un bien ou d'un service par région administrative et indiquer : a) le nom de l'entreprise; b) la date de réception au Ministère; c) la nature de la demande; d) les municipalités visées.	24.1
25	La liste des entreprises qui ont signé une entente dans le cadre du Programme d'assainissement des eaux et de celles qui n'ont pas encore signé par : a) secteur industriel; b) bilan des condamnations pour 2005-2006.	25.1
26	État de situation, échéancier et mise en œuvre du Programme de réduction des rejets industriels (PRRI) avec copie de tous les documents techniques présentés aux industriels et coûts des mesures mises de l'avant à ce jour. Nombre d'attestations d'assainissement émises par secteur industriel et pâtes et papiers en indiquant le nom des entreprises, la date de la signature des attestations selon le cas, le résultat des études faites par les titulaires d'attestation et les résultats à atteindre pour la deuxième attestation, etc. Bilan et prévisions pour 2006-2007.	26.1
27	Liste des entreprises ayant été autorisées par le Ministère pour la valorisation des matières résiduelles fertilisantes (projets de valorisation de matières résiduelles inorganiques non dangereuses de source industrielle) par région administrative et indiquer : a) le nom de l'entreprise; b) la nature du certificat d'autorisation; c) les conditions d'exploitation; d) toute autre information indiquant la méthode utilisée et l'endroit d'épandage s'il y a lieu.	27.1
28	Liste des carrières et sablières autorisées par le Ministère, par région administrative et indiquer : a) le nom de l'entreprise; b) la date d'émission du certification d'autorisation; c) la quantité autorisée; d) les conditions d'exploitation (incluant les mesures particulières d'exploitation).	28.1
29	Liste des demandes d'autorisation de projets de carrières et sablières à l'étude au Ministère, par région administrative et indiquer : a) le nom de l'entreprise; b) la date de réception au Ministère; c) la nature de la demande; d) le nombre d'unités animales; e) les municipalités visées.	29.1

MINISTÈRE DU DÉVELOPPEMENT DURABLE, DE L'ENVIRONNEMENT ET DES PARCS

ÉTUDE DES CRÉDITS 2006-2007 - RENSEIGNEMENTS PARTICULIERS

06-07	Libellé	Section
30	Bilan de la Politique québécoise de gestion des matières résiduelles 1998-2008, pour l'année 2004-2005, 2005-2006 et prévisions pour l'année 2006-2007.	30.1
31	Bilan du Programme d'aide aux entreprises d'économie sociale œuvrant dans le secteur de la gestion des matières résiduelles. Budget total. Budget dépensé par année financière depuis le début du programme et budget prévu pour 2006-2007 et indiquer les montants accordés aux entreprises par région administrative.	31.1
32	Population, nombre de foyers et municipalités desservis par Collecte sélective Québec en indiquant les municipalités. Sommes versées par le gouvernement du Québec à Collecte sélective Québec en 2004-2005, 2005-2006 et échéancier prévu pour les villes à être desservies en 2006-2007 en indiquant les municipalités.	32.1
33	Liste des lieux d'enfouissement sanitaire et durée de vie estimée, des dépôts en tranchées, des dépôts de matériaux secs, des dépotoirs et des sites d'enfouissement de matières dangereuses et de sols contaminés pour chacune des directions régionales du MDDEP, avec le nombre de visites, la date de la dernière visite et les infractions constatées pour 2005-2006.	33.1
34	Carte et liste des lieux d'enfouissement sanitaire de la grande région de Montréal (Rive Sud, Rive Nord) et indiquer : a) la date d'émission du certificat d'autorisation; b) la capacité autorisée; c) la capacité résiduelle; d) la provenance et la quantité des déchets pour chacun des sites; e) le volume annuel de déchets total produit par l'Île de Montréal ainsi que sur le territoire de la communauté métropolitaine de Montréal.	34.1
35	Liste des avis de projets de lieux d'enfouissement déposés et non traités au Ministère, par région administrative et indiquer : a) la liste des certificats émis pour les lieux d'enfouissement, par région administrative, la date d'émission du certificat d'autorisation; b) la capacité autorisée; c) la capacité résiduelle; d) la provenance et la quantité des déchets pour chacun des sites.	35.1
36	Nombre d'avis d'infraction émis par lieux d'enfouissement et nature de ou des infractions, par région administrative.	36.1
37	Liste des lieux d'enfouissement de sols contaminés et de matières dangereuses, par région administrative et indiquer : a) la date d'émission du certificat d'autorisation; b) la capacité autorisée; c) la capacité résiduelle; d) la provenance et la quantité des déchets pour chacun des sites.	37.1
38	Évolution des données d'exportations des matières dangereuses et sols contaminés pour les années 1999 à aujourd'hui. Indiquer la provenance et le lieu d'expédition. Indiquer si pour enfouissement ou traitement.	38.1
39	Évolution des données globales détaillées couvrant les importations des matières dangereuses et sols contaminés pour les années 1999 à aujourd'hui. Indiquer la provenance et le lieu d'expédition. Indiquer si pour enfouissement ou traitement.	39.1
40	Bilan des sommes dépensées pour 2005-2006 pour la restauration des sites orphelins et indiquer : a) les dates; b) les sites visés; c) les montants dépensés; d) le projet rattaché à la restauration; e) les retombées financières après restauration (municipalité, entreprise, emplois, etc.).	40.1
41	Liste des entreprises ou autres et montants des subventions octroyées dans le cadre du Programme Revi-sols depuis le début du programme : a) pour Montréal; b) pour Québec; c) pour les autres municipalités; d) le projet rattaché à la restauration de chacun des sites; e) les retombées financières prévues après restauration (municipalité, entreprise, emploi, etc.).	41.1
42	Bilan des budgets prévus au programme et indiquer le montant global des sommes investies pour chacune des années.	42.1
43	Copie de toutes les ententes intergouvernementales, internationales, copie de tous les échanges de correspondance avec les ministères fédéraux ou avec les provinces ou territoires.	43.1
44	À la suite de la Politique sur les neiges usées du MDDEP depuis septembre 1997, l'état de la situation pour l'année 2005-2006 et indiquer : a) la liste des municipalités s'étant conformées et celles qui sont en voie de se rendre conformes; b) l'état de situation et l'échéancier; c) la liste de tous les sites d'entreposage de neiges usées au Québec.	44.1

MINISTÈRE DU DÉVELOPPEMENT DURABLE, DE L'ENVIRONNEMENT ET DES PARCS

ÉTUDE DES CRÉDITS 2006-2007 - RENSEIGNEMENTS PARTICULIERS

06-07	Libellé	Section
45	Bilan de la mise en œuvre du Code de gestion des pesticides qui est entré en vigueur le 3 avril 2003. Bilan de mise en œuvre du plan de communication et les montants s'y rattachant pour le faire connaître aux clientèles (municipalités; citoyennes et citoyens, etc.). Prévisions budgétaires pour 2006-2007.	45.1
46	Pour l'année 2005-2006, indiquer : a) la liste des membres du Bureau d'audience publique sur l'environnement ainsi que leur rémunération en indiquant leur titre et les dates du début et de la fin de leur mandat; b) la liste des personnes qui ont vu leur mandat renouvelé en indiquant leur nom, leur titre et les dates du début et de la fin de leur mandat; c) la liste des personnes qui ont été nommées en indiquant leur nom, leur titre et la date du début et de la fin de leur mandat.	46.1
47	Liste des certificats d'autorisation émis en 2005-2006 par le MDDEP en précisant le nombre qui ont dû faire l'objet d'audiences publiques.	47.1
48	Nombre des mandats confiés au BAPE en 2005-2006 avec description (médiation, audience, enquête, etc.), titre des dossiers, échéanciers des mandats, coûts de ces mandats ainsi que le nom des membres responsables de chacun des dossiers.	48.1
49	Nombre de dossiers d'établissement et d'agrandissement de production animale qui sont à l'étude au MDDEP pour l'émission d'un certificat d'autorisation pour chaque région administrative et indiquer : a) la date de réception au Ministère; b) la nature de la demande; c) le nombre d'unités animales; d) les municipalités visées.	49.1
50	Description et nombre de certificats d'autorisation émis pour des agrandissements ou des établissements de production animale pour chaque région administrative pour 2005-2006.	50.1
51	État de situation de la gestion des surplus de fumiers et de lisiers pour l'ensemble du Québec (municipalités en surplus en vertu du règlement, volume total des surplus, etc.). Étude du Ministère sur la situation de toutes les municipalités du Québec avec les volumes de surplus.	51.1
52	État de situation sur la mise en vigueur du Plan agro-environnemental de fertilisation.	52.1
53	Bilan de la mise en œuvre de l'entente d'échange d'information relative à l'agroenvironnement entre le MDDEP et la Financière agricole. Plan de mise en œuvre et copie de l'entente.	53.1
54	Nombre de piscicultures autorisées par le MDDEP, par région administrative, copie des certificats d'autorisation pour chacune d'elle. État de situation sur chacune d'entre elles. État des négociations avec les pisciculteurs en infractions etc.	54.1
55	Bilan environnemental des piscicultures.	55.1
56	Nombre de dossiers d'établissement et d'agrandissement de pisciculture qui sont à l'étude au MDDEP l'émission d'un certificat d'autorisation pour chaque région administrative et indiquer : a) le nom de l'entreprise; b) la date de réception au Ministère; c) la nature de la demande; d) le nombre d'unités animales; e) indiquer dans quelle municipalité.	56.1
57	Nombre de certificats d'autorisation émis pour l'établissement ou l'agrandissement de pisciculture pour chaque région administrative et indiquer : a) le nom de l'entreprise; b) la date de réception au Ministère; c) la nature de la demande; d) le nombre d'unités animales; e) indiquer dans quelle municipalité.	57.1
58	État de situation de même que les échéanciers des travaux prévus pour les réseaux d'aqueduc ciblés pour 2005-2006 par le Ministère.	58.1
59	Liste des demandes d'autorisation d'aqueduc et d'égouts à l'étude pour chaque région administrative et indiquer : a) le nom de l'entreprise; b) la date de réception au Ministère; c) la nature de la demande; d) le nombre d'unités animales; e) indiquer dans quelle municipalité.	59.1
60	Répertoire des barrages, par région administrative, qui a pour fonction la production d'électricité.	60.1
61	Liste des demandes à l'étude pour la construction de centrales hydroélectriques par région administrative. Copie de l'avis de projets, étape de l'étude du projet (audiences, etc.), études produites par le demandeur et par le Ministère.	61.1
62	Copie des rapports des bassins des rivières du Québec effectués en 2004-2005 et 2005-2006.	62.1

MINISTÈRE DU DÉVELOPPEMENT DURABLE, DE L'ENVIRONNEMENT ET DES PARCS

ÉTUDE DES CRÉDITS 2006-2007 - RENSEIGNEMENTS PARTICULIERS

06-07	Libellé	Section
63	État de situation sur la mise en place de la gestion par bassins versants. Indiquer : a) le nom des organismes de bassins versants actuellement créés; b) les montants financiers qui leur sont accordés; c) la liste des bassins versants actuellement couverts par les comités; d) le plan de mise en œuvre pour doter les bassins versants de comités.	63.1
64	Copie de l'étude de caractérisation de la qualité de l'eau potable des sept bassins versants en surplus de fumier.	64.1
65	Liste des rivières considérées « patrimoniales » ou réserves aquatiques ainsi qu'une copie des analyses effectuées pour dresser cette liste.	65.1
66	État d'avancement de la constitution d'une liste des rivières et cours d'eau devant faire l'objet d'une protection ou des rivières et cours d'eau pouvant faire l'objet d'harnachement. Copie de la liste. Copie des notes, avis, correspondances, études ou autre échange entre le MDDEP et le MRNF.	66.1
67	Prévisions budgétaires pour l'année 2006-2007 pour la mise en œuvre de la Politique nationale de l'eau. Échéancier de mise en œuvre.	67.1
68	Copie des études, notes, avis, correspondances ou autres qui ont été faits, commandés, transmis ou autres sur les compteurs d'eau ainsi que sur les redevances sur l'eau.	68.1
69	Copie des études, notes, avis, correspondances ou autres qui ont été faits, commandés, transmis sur la privatisation, la distribution ou l'exportation de l'eau.	69.1
70	Bilan de Saint-Laurent Vision 2000 et prévisions pour l'année 2006-2007.	70.1
71	Études, analyses, avis sur l'élargissement de la voie maritime du Saint-Laurent. Copie de toutes les correspondances entre ministères québécois et avec les ministères fédéraux incluant les cabinets de ministre.	71.1
72	Bilan et état de situation de la mise en œuvre du nouveau règlement sur l'eau potable, indiquer le plan de mise en œuvre, l'échéancier prévu et les budgets s'y rattachant.	72.1
73	Nombre de réseaux de distribution d'eau potable qui ont enfreint le Règlement sur l'eau potable pour l'année 2005-2006 en indiquant : a) le nom de la municipalité; b) les quantités et valeurs de dépassement; c) toute autre information pertinente.	73.1
74	Nombre de dérogations demandées concernant les échantillonnages mensuels pour les contrôles bactériologiques.	74.1
75	Nombre de réseaux de distribution d'eau potable au Québec incluant les réseaux qui sont actuellement à être répertoriés par le Ministère en indiquant le nom de la municipalité. Identifier le plan d'action mis en place par le Ministère pour répertorier tous les réseaux du Québec fournissant de l'eau, tels les réseaux privés, les campings, les zecs, les camps de vacances évalués à 3 000 mais non enregistrés.	75.1
76	Nombre de municipalités régionales de comté (MRC) ayant intégré toutes les normes gouvernementales en matière d'eau dans leur schéma d'aménagement et indiquer : a) les noms des MRC ayant intégré les normes; b) les noms des MRC n'ayant pas intégré les normes; c) les démarches du Ministère pour régler la situation; d) toute autre information pertinente.	76.1
77	Nombre d'opérateurs de réseaux de distribution et des installations de traitement des eaux au Québec au 31 mars 2005. Nombre ayant fait l'objet d'une formation en vertu des nouvelles règles prévues au Règlement sur la qualité de l'eau potable. Définir quelles sont les interventions prévues par le Ministère notamment, auprès d'Emploi Québec afin d'assurer que tous auront été formés à la date du report annoncé par le ministre. Actions prévues par le Ministère.	77.1
78	Nombre d'avis d'ébullition émis au Québec pour l'année 2004-2005 et 2005-2006. Indiquer : a) le nom de la municipalité; b) les causes; c) toute autre information pertinente.	78.1
79	Études, avis, notes, correspondances ou tout autre document ayant été produits concernant les consignes sur les bouteilles.	79.1
80	Études, avis, notes, correspondances ou tout autre document ayant été produits concernant le partenariat public privé pour ou par le Ministère.	80.1

MINISTÈRE DU DÉVELOPPEMENT DURABLE, DE L'ENVIRONNEMENT ET DES PARCS

ÉTUDE DES CRÉDITS 2006-2007 - RENSEIGNEMENTS PARTICULIERS

06-07	Libellé	Section
81	Études, avis, notes, correspondances ou tout autre document ayant été produits concernant les risques d'impacts sur le lac Memphrémagog.	81.1
82	Études, avis, notes, correspondances ou tout autre document ayant été produits concernant les risques d'impacts dans le dossier de Belledune.	82.1
83	Études, avis, notes, correspondances ou tout autre document ayant été produits concernant les risques d'impacts du site d'enfouissement au Vermont.	83.1
84	Études, avis, notes, correspondances ou tout autre document ayant été produits concernant les risques d'impacts du site d'enfouissement au Québec.	84.1
85	État d'avancement du Plan d'action québécois sur les changements climatiques. Prévisions budgétaires.	85.1
86	Coûts directs et indirects de la réalisation du Plan d'action québécois sur les changements climatiques 2005-2006.	86.1
87	Études, notes, et tout autre document relatif à l'étude d'impact des changements climatiques sur : a) le domaine des transports; b) l'énergie; c) l'eau potable; d) l'agriculture; e) l'érosion; f) la sécurité; g) le domaine forestier; h) la biodiversité; i) les écosystèmes terrestres et marins.	87.1
88	Prévisions budgétaires pour la mise en œuvre du Protocole de Kyoto. Plan d'action, études, notes, états de situation produits par le MDDEP.	88.1
89	État d'avancement des négociations pour l'entente bilatérale Canada-Québec sur la mise en œuvre du Protocole de Kyoto au Québec.	89.1
90	État de situation sur la Stratégie québécoise sur la diversité biologique 2003-2007. Liste des actions prévues pour 2006-2007 incluant les prévisions budgétaires.	90.1
91	Liste d'achat de tous les véhicules hybrides pour chaque ministère depuis 2003. Indiquer : a) le ministère acquéreur; b) le coût par véhicule; c) la marque de véhicule.	91.1
92	Mandats donnés à la Société immobilière du Québec pour la location, l'achat, l'aménagement, la décoration et les travaux divers en régie et/ou par sous contractants, en 2003-2004, 2004-2005, 2005-2006 et prévisions pour 2006-2007.	92.1
93	Détail des crédits affectés à l'achat de carburant pour l'utilisation des véhicules du Ministère pour 2004-2005, 2005-2006 et prévisions pour 2006-2007.	93.1
94	Pour toutes les sociétés (OSBL) créées par le Ministère ou par un des employés du Ministère ou d'une des sociétés relevant du Ministère dans les cinq dernières années : a) date et contexte de création; b) objectifs poursuivis; c) nombre d'employés et/ou d'administrateurs.	94.1
95	Liste de tous les comités interministériels formés ou déjà formés en 2005-2006 dont a fait partie le MDDEP. Pour chaque comité, préciser le mandat, les membres, le budget et les résultats.	95.1
96	Mandats donnés à la Société immobilière du Québec pour la location, l'achat, l'aménagement, la décoration et les travaux divers en régie et/ou par sous contrats, en 2005-2006, pour la Société de la faune et des Parcs (FAPAQ).	96.1
97	Lois et règlements en processus d'élaboration, de modification ou prévus à la SÉPAQ, au 31 mars 2006, avec date du début du processus et état d'avancement des travaux.	97.1
98	Liste et contrats octroyés en 2005-2006 par la SÉPAQ incluant le nom de la firme, le mandat et le résultat, la durée, le coût et le mode d'octroi de contrat.	98.1
99	Liste et nombre de chalets appartenant à la SÉPAQ ou de places d'hébergement, par région, en indiquant la date de construction, le coût, le taux d'occupation, le personnel affecté à l'entretien ainsi que ceux qui sont délégués à l'entreprise privée ou organismes à but non lucratif.	99.1
100	Montants alloués à la réfection des haltes routières depuis 2003.	100.1
101	Liste et activités et services (camping, plage, restaurant, etc.) des parcs et autres qui ont été délégués à l'entreprise privée ou organisations sans but lucratif avec copie des contrats de délégation.	101.1

MINISTÈRE DU DÉVELOPPEMENT DURABLE, DE L'ENVIRONNEMENT ET DES PARCS

ÉTUDE DES CRÉDITS 2006-2007 - RENSEIGNEMENTS PARTICULIERS

06-07	Libellé	Section
102	Liste de tous les délégataires actuellement sous contrat avec la SÉPAQ pour la gestion d'un site, coûts reliés à cette location et copie des contrats pour 2005-2006.	102.1
103	Description, par région, des immobilisations de la SÉPAQ (routes, ponts, bâtiments, équipements et autres) dans les parcs, réserves, zecs, etc. ainsi que des budgets alloués à l'entretien et à la réfection de celles-ci en 2004-2005 et 2005-2006.	103.1
104	Revenus de tarification en 2003-2004 et 2004-2005 pour l'accès aux parcs de la SÉPAQ, par parc. Prévisions pour 2005-2006.	104.1
105	Fournir toute étude d'impact d'une hausse de la tarification pour l'accès aux parcs sur la fréquentation des parcs de la SÉPAQ.	105.1
106	Ventilation détaillée des sommes consenties pour le Jardin zoologique du Québec et le Parc Aquarium en 2006-2007.	106.1
107	Copie des études réalisées par le ministère, les organismes sous la responsabilité du ministre ou par toute firme indépendante dûment mandatée concernant le Jardin zoologique du Québec. Coûts de ces études et copie des contrats octroyés à cette fin au cours des trois dernières années.	107.1
108	Copie de tout protocole d'entente intervenu avec la Société des parcs de sciences naturelles du Québec au cours des trois dernières années et pour 2006-2007.	108.1
109	Montant des transferts dévolus à la Société des parcs de sciences naturelles du Québec pour la gestion des installations ou le paiement de toutes dépenses relatives au Jardin zoologique du Québec et du Parc Aquarium au cours des trois dernières années et pour 2006-2007.	109.1
110	Effectifs autorisés du ministère ou de la SÉPAQ affectés au Jardin zoologique et au Parc Aquarium depuis trois ans.	110.1
111	Effectifs autorisés en 2006-2007 affectés au Jardin zoologique du Québec ou au Parc Aquarium.	111.1
112	Coûts des réaménagements prévus au Parc Aquarium en 2006-2007.	112.1
113	La liste de toutes les sociétés (OSBL) créées par le Ministère et ses organismes ou par un ou des employés du Ministère ou de l'organisme pour les vingt dernières années.	113.1
114	Copie à jour de la liste de classement de tous les documents disponibles au Ministère et dans ses organismes tel que prescrit par la <i>Loi sur l'accès aux documents des organismes publics et sur la protection des renseignements personnels</i> (Chapitre A-2.1).	114.1
115	État de situation du suivi donné aux engagements contenus dans le Plan Québec-Régions en précisant les sommes versées pour 2005-2006 ainsi que les prévisions pour 2006-2007.	115.1
116	Études, avis, notes, correspondances ou tout autre documentation concernant les risques d'impacts du site d'enfouissement de Cantley.	116.1
117	Études, avis, notes, correspondances ou tout autre documentation concernant les risques d'impacts du champ de tir de SNC à la Baie James.	117.1
118	État de la situation sur la stratégie du gouvernement sur l'érosion des berges.	118.1
119	Études, avis, notes, correspondances ou tout autre documentation concernant les risques d'impacts du projet de développement du Mont-Orford et tout autre document relatif à la vente du parc national du Mont-Orford.	119.1
120	Bilan de l'avancement des travaux en vue de régulariser les crues du bassin versant du lac Kénogami et tout autre document relatif au projet de réservoir Pikauba et de la rivière des Sables.	120.1
121	État de la situation de l'échéancier mis en place afin de vider les dépotoirs de pneus ainsi que les coûts associés.	121.1
122	Études, avis, notes, correspondances ou tout autre documentation concernant les risques d'impacts de la centrale thermique au gaz de la Trans-Canada Énergie à Bécancour.	122.1

MINISTÈRE DU DÉVELOPPEMENT DURABLE, DE L'ENVIRONNEMENT ET DES PARCS

ÉTUDE DES CRÉDITS 2006-2007 - RENSEIGNEMENTS PARTICULIERS

06-07	Libellé	Section
123	État de la situation sur la politique du financement du transport en commun.	123.1
124	Études, avis, notes, correspondances ou tout autre documentation concernant les risques d'impacts du site d'enfouissement Hope situé à Paspébiac.	124.1

QUESTION 44

À la suite de la politique sur les neiges usées du ministère du Développement durable, de l'Environnement et des Parcs depuis septembre 1997, l'état de la situation pour l'année 2005-2006 et indiquer :

- a. la liste des municipalités s'étant conformées et celles qui sont en voie de se rendre conformes;
- b. l'état de situation et l'échéancier;
- c. la liste de tous les sites d'entreposage de neiges usées au Québec

- a. La liste des municipalités s'étant conformées et celles qui sont en voie de se rendre conformes

Voir ANNEXES I a) : Bilan de la conformité des municipalités à l'article 1 du Règlement sur les lieux d'élimination de neige par région et par MRC et I b) : Sommaire par région, des municipalités non assujetties, assujetties et conformes, ainsi que le nombre de lieux municipaux conformes ou existants non conformes.

- b. L'état de situation et l'échéancier

État de situation

Le bilan de la conformité municipale en ANNEXE Ib) démontre que 88% des municipalités assujetties sont conformes et 91% des lieux existants desservant les municipalités sont conformes.

Sont considérés comme non conformes, les municipalités incluant leurs exploitants privés sous contrat qui n'ont pas tous les lieux autorisés et aménagés nécessaires et de capacité suffisante pour éliminer toute la neige enlevée et transportée sur leur territoire. Toutes les municipalités non conformes, au 1^{er} novembre 2002, ont fait l'objet d'un avis d'infraction et ont dû entreprendre un processus de mise en conformité.

Échéancier

- Politique sur l'élimination des neiges usées adoptée en novembre 1988.
- Règlement sur les lieux d'élimination de neige en vigueur depuis le 18 septembre 1997 et modifié le 7 mai 1998.
- Depuis le 1^{er} novembre 2000, interdiction de rejeter dans les cours d'eau ou en rive la neige enlevée et transportée.
- À partir du 1^{er} novembre 2002, interdiction pour tous les exploitants d'éliminer la neige enlevée et transportée dans des lieux terrestres n'ayant pas fait l'objet d'un certificat d'autorisation et aménagés conséquemment.

- c. La liste de tous les sites d'entreposage de neiges usées au Québec

Voir ANNEXE II : Liste des lieux terrestres d'élimination de neige municipaux et privés, par région, par MRC et par municipalité.

44.2

ANNEXE I a)

Bilan de la conformité des municipalités à l'article 1 du <i>Règlement sur les lieux d'élimination de neige</i>										
en regard des lieux terrestres d'élimination de neige au 31 mars 2006										
Région : Bas-Saint-Laurent						Conformité municipale		Conformité des lieux		
						(1)	(2)	(3)	(4)	(5)
Nom de la MRC	No de la MRC	Nom de la municipalité	Code de désignation	Code géographique	Désignation	Municipalité assujettie et conforme à [Q-2, r.15.1, art. 1] (inscrire X)	Municipalité assujettie et non conforme à [Q-2, r.15.1, art. 1] (inscrire X)	Nombre de lieux municipaux (sur le territoire) et conformes à [Q-2, r.15.1, art. 1] (inscrire le nb)	Nombre de lieux sous contrat avec un tiers (privé ou municipal) et conformes à [Q-2, r.15.1, art. 1] (inscrire le nb)	Nombre de lieux municipaux existants non-conformes à [Q-2, r.15.1, art. 1] (inscrire le nb)
Kamouraska	140	La Pocatière	V	14085	Ville	X		1		
Kamouraska	140	Mont-Carmel	M	14005	Municipalité	X			1	
La Matapédia	70	Sayabec	M	7085	Municipalité	X		1		
La Matapédia	070	Amqui	V	07047	Ville	X		1	2	
La Matapédia	070	Causapscal	V	07018	Ville	X		1		
La Mitis	090	Mont-Joli	V	09077	Ville	X		1		
La Mitis	090	Price	VL	09065	Municipalité de village	X		1		
Les Basques	110	Trois-Pistoles	V	11040	Ville	X		1		
Matane	080	Matane	V	08053	Ville	X		1		
Rimouski-Neigette	100	Le Bic	M	10065	Municipalité	X		1		
Rimouski-Neigette	100	Rimouski (L170)	V	10043	Ville	X		3	3	
Rivière-du-Loup	120	Rivière-du-Loup	V	12072	Ville	X		1		
Témiscouata	130	Cabano	V	13070	Ville	X		1		
Témiscouata	130	Dégelis	V	13005	Ville	X		1		
Témiscouata	130	Notre-Dame-du-Lac	V	13035	Ville	X		1		
		Nombre de municipalités assujetties		15	Totaux :	15	0	16	6	0
						(1)	(2)	(3)	(4)	(5)
Liste des municipalités et territoires équivalents en date du 2002-12-31 selon l'Institut de la statistique du Québec										

44.3

ANNEXE I a)

Bilan de la conformité des municipalités à l'article 1 du <i>Règlement sur les lieux d'élimination de neige</i>										
en regard des lieux terrestres d'élimination de neige au 31 mars 2006										
Région : Saguenay-Lac-St-Jean						Conformité municipale		Conformité des lieux		
						(1)	(2)	(3)	(4)	(5)
Nom de la MRC	No de la MRC	Nom de la municipalité	Code de désignation	Code géographique	Désignation	Municipalité assujettie et conforme à [Q-2, r.15.1, art. 1] (inscrire X)	Municipalité non conforme à [Q-2, r.15.1, art. 1] (inscrire X)	Nombre de lieux municipaux (sur le territoire) et conformes à [Q-2, r.15.1, art. 1] (inscrire le nb)	Nombre de lieux sous contrat avec un tiers (privé ou municipal) et conformes à [Q-2, r.15.1, art. 1] (inscrire le nb)	Nombre de lieux municipaux existants non-conformes à [Q-2, r.15.1, art. 1] (inscrire le nb)
Lac-Saint-Jean-Est	930	Alma	V	93042	Ville	X		2		
Lac-Saint-Jean-Est	930	Desbiens	V	93005	Ville	X		1		
Lac-Saint-Jean-Est	930	L'Ascension-de-Notre-Seigneur	P	93065	Municipalité de paroisse	X		1		
Lac-Saint-Jean-Est	930	Métabetchouan--Lac-à-la-Croix	V	93012	Ville	X		1		
Lac-Saint-Jean-Est	930	Saint-Nazaire	M	93045	Municipalité	X			1	
Le Domaine-du-Roy	910	La Doré	P	91050	Municipalité de paroisse	X		1		
Le Domaine-du-Roy	910	Roberval	V	91025	Ville	X		1		
Le Domaine-du-Roy	910	Saint-Félicien	V	91042	Ville	X		1		
Le Domaine-du-Roy	910	Saint-Prime	M	91035	Municipalité	X		1		
Le Fjord-du-Saguenay	942	Saint-Ambroise	M	94255	Municipalité	X		1		
Le Fjord-du-Saguenay	942	Saint-David-de-Falardeau	M	94245	Municipalité	X		1		
Le Fjord-du-Saguenay	942	Saint-Honoré	M	94240	Municipalité	X		1		
Maria-Chapdelaine	920	Dolbeau-Mistassini	V	92022	Ville	X			1	
Maria-Chapdelaine	920	Normandin	V	92040	Ville	X		1		
Ville de Saguenay	941	Saguenay (L170)	V	94068	Ville	X		6		
Nombre de municipalités assujetties				15	Totaux :	15	0	19	2	0
						(1)	(2)	(3)	(4)	(5)

Liste des municipalités et territoires équivalents en date du 2002-12-31 selon l'Institut de la statistique du Québec

444

ANNEXE I a)

Bilan de la conformité des municipalités à l'article 1 du <i>Règlement sur les lieux d'élimination de neige</i>										
en regard des lieux terrestres d'élimination de neige au 31 mars 2006										
Région : Capitale-Nationale						Conformité municipale		Conformité des lieux		
						(1)	(2)	(3)	(4)	(5)
Nom de la MRC	No de la MRC	Nom de la municipalité	Code de désignation	Code géographique	Désignation	Municipalité assujettie et conforme à [Q-2, r.15.1, art. 1] (inscrire X)	Municipalité non conforme à [Q-2, r.15.1, art. 1] (inscrire X)	Nombre de lieux municipaux (sur le territoire) et conformes à [Q-2, r.15.1, art. 1] (inscrire le nb)	Nombre de lieux sous contrat avec un tiers (privé ou municipal) et conformes à [Q-2, r.15.1, art. 1] (inscrire le nb)	Nombre de lieux municipaux existants non-conformes à [Q-2, r.15.1, art. 1] (inscrire le nb)
Charlevoix	160	Baie-Saint-Paul	V	16013	Ville	x		2	1	
Charlevoix-Est	150	Clermont	V	15035	Ville	x		1		
Charlevoix-Est	150	La Malbaie	V	15013	Ville	x		1		
La Côte-de-Beaupré	210	Beaupré	V	21025	Ville	x		1		
La Côte-de-Beaupré	210	Boischatel	M	21045	Municipalité	x		1		
La Côte-de-Beaupré	210	Château-Richer	V	21035	Ville	x		1		
La Côte-de-Beaupré	210	Sainte-Anne-de-Beaupré	V	21030	Ville	x		1		
La Jacques-Cartier	220	Sainte-Catherine-de-la-	V	22005	Ville	x		1		
Portneuf	340	Deschambault-Grondines	M	34058	Municipalité	x		1		
Portneuf	340	Donnacona	V	34025	Ville	x		1		
Portneuf	340	Pont-Rouge	V	34017	Ville	x		1		
Portneuf	340	Saint-Casimir	M	34078	Municipalité	x		1		
Portneuf	340	Saint-Marc-des-Carières	VL	34065	Municipalité de village	x		1		
Portneuf	340	Saint-Raymond	V	34128	Ville	x			1	
Ville de Québec	230	Québec (L170)	V	23027	Ville	x		15		
Nombre de municipalités assujetties				15	Totaux :	15	0	29	2	0
						(1)	(2)	(3)	(4)	(5)
Liste des municipalités et territoires équivalents en date du 2002-12-31 selon l'Institut de la statistique du Québec										

ANNEXE I a)

Bilan de la conformité des municipalités à l'article 1 du <i>Règlement sur les lieux d'élimination de neige</i>										
en regard des lieux terrestres d'élimination de neige au 31 mars 2006										
Région : Mauricie						Conformité municipale		Conformité des lieux		
						(1)	(2)	(3)	(4)	(5)
Nom de la MRC	No de la MRC	Nom de la municipalité	Code de désignation	Code géographique	Désignation	Municipalité assujettie et conforme à [Q-2, r.15.1, art. 1] (inscrire X)	Municipalité non conforme à [Q-2, r.15.1, art. 1] (inscrire X)	Nombre de lieux municipaux (sur le territoire) et conformes à [Q-2, r.15.1, art. 1] (inscrire le nb)	Nombre de lieux sous contrat avec un tiers (privé ou municipal) et conformes à [Q-2, r.15.1, art. 1] (inscrire le nb)	Nombre de lieux municipaux existants non-conformes à [Q-2, r.15.1, art. 1] (inscrire le nb)
Le Haut-Saint-Maurice	900	La Tuque	V	90007	Ville	x		1		
Les Chenaux	372	Saint-Maurice	P	37230	Municipalité de paroisse	x		1		
Les Chenaux	372	Saint-Narcisse	P	37240	Municipalité de paroisse	x		1		
Les Chenaux	372	Sainte-Anne-de-la-Pérade	M	37205	Municipalité	x		1		
Maskinongé	510	Louiseville	V	51015	Ville	x		1		
Maskinongé	510	Saint-Alexis-des-Monts	P	51065	Municipalité de paroisse	x		1		
Maskinongé	510	Saint-Boniface-de-Shawinigan	VL	51085	Municipalité de village	X		1		
Maskinongé	510	Saint-Étienne-des-Grès	P	51090	Municipalité de paroisse	x		1		
Maskinongé	510	Saint-Paulin	M	51060	Municipalité	x		1		
Maskinongé	510	Yamachiche	M	51020	Municipalité	x		1		
Mékinac	350	Saint-Tite	V	35027	Ville	x		1		
Mékinac	350	Sainte-Thècle	M	35050	Municipalité					
Ville de Shawinigan	360	Shawinigan (L170)	V	36033	Ville	x		6		
Ville de Trois-Rivières	371	Trois-Rivières (L170)	V	37067	Ville	x		5		
Nombre de municipalités assujetties				14	Totaux :	13	0	22	0	0
						(1)	(2)	(3)	(4)	(5)

Liste des municipalités et territoires équivalents en date du 2002-12-31 selon l'Institut de la statistique du Québec

446

ANNEXE I a)

Bilan de la conformité des municipalités à l'article 1 du <i>Règlement sur les lieux d'élimination de neige</i>										
en regard des lieux terrestres d'élimination de neige au 31 mars 2006										
Région : Estrie						Conformité municipale		Conformité des lieux		
						(1)	(2)	(3)	(4)	(5)
Nom de la MRC	No de la MRC	Nom de la municipalité	Code de désignation	Code géographique	Désignation	Municipalité assujettie et conforme à [Q-2, r.15.1, art. 1] (inscrire X)	Municipalité non conforme à [Q-2, r.15.1, art. 1] (inscrire X)	Nombre de lieux municipaux (sur le territoire) et conformes à [Q-2, r.15.1, art. 1] (inscrire le nb)	Nombre de lieux sous contrat avec un tiers (privé ou municipal) et conformes à [Q-2, r.15.1, art. 1] (inscrire le nb)	Nombre de lieux municipaux existants non-conformes à [Q-2, r.15.1, art. 1] (inscrire le nb)
Asbestos	400	Asbestos	V	40043	Ville	X		1		
Asbestos	400	Danville	V	40047	Ville	X		1		
Coaticook	440	Coaticook	V	44037	Ville	X		1		
Le Granit	300	Lac-Mégantic	V	30030	Ville	X		2		
Le Haut-Saint-François	410	Cookshire-Eaton	V	41038	Ville	X		1		
Le Haut-Saint-François	410	East Angus	V	41060	Ville	X		1		
Le Haut-Saint-François	410	Weedon	M	41098	Municipalité	X		2		
Le Val-Saint-François	420	Richmond	V	42098	Ville	X		1		
Le Val-Saint-François	420	Valcourt	V	42055	Ville	X		1		
Le Val-Saint-François	420	Windsor	V	42088	Ville	X		1		
Memphrémagog	450	Magog	V	45072	Ville	X		1		
Memphrémagog	450	Stanstead	V	45008	Ville	X		1		
Ville de Sherbrooke	430	Sherbrooke (L170)	V	43027	Ville	X		6		
Nombre de municipalités assujetties				13	Totaux :	13	0	20	0	0
						(1)	(2)	(3)	(4)	(5)
Liste des municipalités et territoires équivalents en date du 2002-12-31 selon l'Institut de la statistique du Québec										

44.7

ANNEXE I a)

Bilan de la conformité des municipalités à l'article 1 du <i>Règlement sur les lieux d'élimination de neige</i>										
en regard des lieux terrestres d'élimination de neige au 31 mars 2006										
Région : Montréal						Conformité municipale		Conformité des lieux		
						(1)	(2)	(3)	(4)	(5)
Nom de la MRC	No de la MRC	Nom de la municipalité	Code de désignation	Code géographique	Désignation	Municipalité assujettie et conforme à [Q-2, r.15.1, art. 1] (inscrire X)	Municipalité non conforme à [Q-2, r.15.1, art. 1] (inscrire X)	Nombre de lieux municipaux (sur le territoire) et conformes à [Q-2, r.15.1, art. 1] (inscrire le nb)	Nombre de lieux sous contrat avec un tiers (privé ou municipal) et conformes à [Q-2, r.15.1, art. 1] (inscrire le nb)	Nombre de lieux municipaux existants non-conformes à [Q-2, r.15.1, art. 1] (inscrire le nb)
	663	Côte-Saint-Luc	V	66058	Ville	1		1		
	663	Dollard-des-Ormeaux	V	66142	Ville	1		1		
	663	Dorval	C	66087		1		2		
	663	Hampstead	V	66062	Ville	1		1		
	663	Kirkland	V	66102	Ville	1		1		
	663	Montréal-Ouest	V	66047	Ville	1		1		
	663	Pointe-Claire	V	66097	Ville	1		1		
	663	Westmount	V	66032	Ville	1		1		
Communauté métropolitaine de Montréal	663	Montréal	V	66023	Ville		X	24		8
		Nombre de municipalités assujetties		9	Totaux :	8	1	33	0	8
						(1)	(2)	(3)	(4)	(5)
Liste des municipalités et territoires équivalents en date du 2002-12-31 selon l'Institut de la statistique du Québec										

844

ANNEXE I a)

Bilan de la conformité des municipalités à l'article 1 du <i>Règlement sur les lieux d'élimination de neige</i>										
en regard des lieux terrestres d'élimination de neige au 31 mars 2006										
Région : Outaouais						Conformité municipale		Conformité des lieux		
						(1)	(2)	(3)	(4)	(5)
Nom de la MRC	No de la MRC	Nom de la municipalité	Code de désignation	Code géographique	Désignation	Municipalité assujettie et conforme à [Q-2, r.15.1, art. 1] (inscrire X)	Municipalité non conforme à [Q-2, r.15.1, art. 1] (inscrire X)	Nombre de lieux municipaux (sur le territoire) et conformes à [Q-2, r.15.1, art. 1] (inscrire le nb)	Nombre de lieux sous contrat avec un tiers (privé ou municipal) et conformes à [Q-2, r.15.1, art. 1] (inscrire le nb)	Nombre de lieux municipaux existants non-conformes à [Q-2, r.15.1, art. 1] (inscrire le nb)
La Vallée-de-la-Gatineau	830	Maniwaki	V	83065	Ville	x		2		
Papineau	800	Montebello	VL	80010	Municipalité de village	x		1		
Papineau	800	Papineauville	M	80037	Municipalité	x		1		
Papineau	800	Saint-André-Avellin	M	80027	Municipalité	x		1		
Papineau	800	Thurso	V	80050	Ville	x		1		
Pontiac	840	Fort-Coulonge	VL	84060	Municipalité de village	x		1		
Pontiac	840	Shawville	VL	84010	Municipalité de village	x		1		
Ville de Gatineau	810	Gatineau (L170)	V	81017	Ville	x		5		
Papineau	800	Chénéville	M	80103	Municipalité	x		1		
Nombre de municipalités assujetties				9	Totaux :	9	0	14	0	0
Liste des municipalités et territoires équivalents en date du 2002-12-31 selon l'Institut de la statistique du Québec						(1)	(2)	(3)	(4)	(5)

ANNEXE I a)

Bilan de la conformité des municipalités à l'article 1 du Règlement sur les lieux d'élimination de neige										
en regard des lieux terrestres d'élimination de neige au 31 mars 2006										
Région : Abitibi-Témiscamingue						Conformité municipale		Conformité des lieux		
						(1)	(2)	(3)	(4)	(5)
Nom de la MRC	No de la MRC	Nom de la municipalité	Code de désignation	Code géographique	Désignation	Municipalité assujettie et conforme à [Q-2, r.15.1, art. 1] (inscrire X)	Municipalité non conforme à [Q-2, r.15.1, art. 1] (inscrire X)	Nombre de lieux municipaux (sur le territoire) et conformes à [Q-2, r.15.1, art. 1] (inscrire le nb)	Nombre de lieux sous contrat avec un tiers (privé ou municipal) et conformes à [Q-2, r.15.1, art. 1] (inscrire le nb)	Nombre de lieux municipaux existants non-conformes à [Q-2, r.15.1, art. 1] (inscrire le nb)
Abitibi	880	Amos	V	88055	Ville	X		2		
Abitibi-Ouest	870	Duparquet	V	87005	Ville		X			1
Abitibi-Ouest	870	La Sarre	V	87090	Ville	X		1		
Abitibi-Ouest	870	Normétal	M	87115	Municipalité		X			1
Témiscamingue	850	Lorrainville	M	85037	Municipalité		X			1
Témiscamingue	850	Notre-Dame-du-Nord	M	85090	Municipalité		X			1
Témiscamingue	850	Saint-Bruno-de-Guigues	M	85045	Municipalité		X			1
Témiscamingue	850	Témiscaming	V	85005	Ville	X		1		
Témiscamingue	850	Ville-Marie	V	85025	Ville	X		1		
Vallée-de-l'Or	890	Malartic	V	89015	Ville		X			6
Vallée-de-l'Or	890	Senneterre	V	89040	Ville	X		3		
Vallée-de-l'Or	890	Val-d'Or (L170)	V	89008	Ville	X		3		
Ville de Rouyn-Noranda	860	Rouyn-Noranda (L170)	V	86042	Ville	X		3		
Nombre de municipalités assujetties				13	Totaux :	7	6	14	0	11
						(1)	(2)	(3)	(4)	(5)

Liste des municipalités et territoires équivalents en date du 2002-12-31 selon l'Institut de la statistique du Québec

4440

ANNEXE I a)

Bilan de la conformité des municipalités à l'article 1 du <i>Règlement sur les lieux d'élimination de neige</i>										
en regard des lieux terrestres d'élimination de neige au 31 mars 2005										
Région : Côte-Nord						Conformité municipale		Conformité des lieux		
						(1)	(2)	(3)	(4)	(5)
Nom de la MRC	No de la MRC	Nom de la municipalité	Code de désignation	Code géographique	Désignation	Municipalité assujettie et conforme à [Q-2, r.15.1, art. 1] (inscrire X)	Municipalité non conforme à [Q-2, r.15.1, art. 1] (Inscrire X)	Nombre de lieux municipaux (sur le territoire) et conformes à [Q-2, r.15.1, art. 1] (inscrire le nb)	Nombre de lieux sous contrat avec un tiers (privé ou municipal) et conformes à [Q-2, r.15.1, art. 1] (inscrire le nb)	Nombre de lieux municipaux existants non-conformes à [Q-2, r.15.1, art. 1] (inscrire le nb)
Caniapiscau	972	Fermont	V	97035	Ville		X	1		1
Manicouagan	960	Baie-Comeau	V	96020	Ville		X	1		1
Manicouagan	960	Chute-aux-Outardes	V	96035	Ville		X			1
Sept-Rivières	971	Port-Cartier	V	97020	Ville	X		1		2
Sept-Rivières	971	Sept-Îles	V	97010	Ville		X			3
		Nombre de municipalités assujetties		5	Totaux :	1	4	3	0	8
						(1)	(2)	(3)	(4)	(5)

Liste des municipalités et territoires équivalents en date du 2002-12-31 selon l'Institut de la statistique du Québec

ANNEXE I a)

Bilan de la conformité des municipalités à l'article 1 du <i>Règlement sur les lieux d'élimination de neige</i>										
en regard des lieux terrestres d'élimination de neige au 31 mars 2006										
Région : Nord-du-Québec						Conformité municipale		Conformité des lieux		
						(1)	(2)	(3)	(4)	(5)
Nom de la MRC	No de la MRC	Nom de la municipalité	Code de désignation	Code géographique	Désignation	Municipalité assujettie et conforme à [Q-2, r.15.1, art. 1] (inscrire X)	Municipalité non conforme à [Q-2, r.15.1, art. 1] (inscrire X)	Nombre de lieux municipaux (sur le territoire) et conformes à [Q-2, r.15.1, art. 1] (inscrire le nb)	Nombre de lieux sous contrat avec un tiers (privé ou municipal) et conformes à [Q-2, r.15.1, art. 1] (inscrire le nb)	Nombre de lieux municipaux existants non-conformes à [Q-2, r.15.1, art. 1] (inscrire le nb)
Jamésie (terr. conventionné)	991	Chapais	V	99020	Ville		X			2
Jamésie (terr. conventionné)	991	Chibougamau	V	99025	Ville	X		1		0
Jamésie (terr. conventionné)	991	Matagami	V	99015	Ville	X		1		
		Nombre de municipalités assujetties		3	Totaux :	2	1	2	0	2
						(1)	(2)	(3)	(4)	(5)
Liste des municipalités et territoires équivalents en date du 2002-12-31 selon l'Institut de la statistique du Québec										

ANNEXE I a)

Bilan de la conformité des municipalités à l'article 1 du <i>Règlement sur les lieux d'élimination de neige</i>										
en regard des lieux terrestres d'élimination de neige au 31 mars 2006										
Région : Gaspésie-Îles-de-la-Madeleine						Conformité municipale		Conformité des lieux		
						(1)	(2)	(3)	(4)	(5)
Nom de la MRC	No de la MRC	Nom de la municipalité	Code de désignation	Code géographique	Désignation	Municipalité assujettie et conforme à [Q-2, r.15.1, art. 1] (inscrire X)	Municipalité non conforme à [Q-2, r.15.1, art. 1] (inscrire X)	Nombre de lieux municipaux (sur le territoire) et conformes à [Q-2, r.15.1, art. 1] (inscrire le nb)	Nombre de lieux sous contrat avec un tiers (privé ou municipal) et conformes à [Q-2, r.15.1, art. 1] (inscrire le nb)	Nombre de lieux municipaux existants non-conformes à [Q-2, r.15.1, art. 1] (inscrire le nb)
Bonaventure	050	Bonaventure	V	05045	Ville	x		1		
La Côte-de-Gaspé	030	Gaspé	V	03005	Ville	x		2	2	
La Côte-de-Gaspé	030	Murdochville	V	03025	Ville	x		1		
La Haute-Gaspésie	040	Cap-Chat	V	04047	Ville	x		1		
La Haute-Gaspésie	040	Sainte-Anne-des-Monts	V	04037	Ville	x		1		
Le Rocher-Percé	020	Chandler	V	02028	Ville	x		1	0	
Municipalité Îles-de-la-Madeleine	010	Les Îles-de-la-Madeleine (L170)	M	01023	Municipalité					0
Nombre de municipalités assujetties				7	Totaux :	6	0	7	2	0
						(1)	(2)	(3)	(4)	(5)

Liste des municipalités et territoires équivalents en date du 2002-12-31 selon l'Institut de la statistique du Québec

ANNEXE I a)

Bilan de la conformité des municipalités à l'article 1 du <i>Règlement sur les lieux d'élimination de neige</i>										
en regard des lieux terrestres d'élimination de neige au 31 mars 2006										
Région : Chaudière-Appalaches						Conformité municipale		Conformité des lieux		
						(1)	(2)	(3)	(4)	(5)
Nom de la MRC	No de la MRC	Nom de la municipalité	Code de désignation	Code géographique	Désignation	Municipalité assujettie et conforme à [Q-2, r.15.1, art. 1] (inscrire X)	Municipalité non conforme à [Q-2, r.15.1, art. 1] (inscrire X)	Nombre de lieux municipaux (sur le territoire) et conformes à [Q-2, r.15.1, art. 1] (inscrire le nb)	Nombre de lieux sous contrat avec un tiers (privé ou municipal) et conformes à [Q-2, r.15.1, art. 1] (inscrire le nb)	Nombre de lieux municipaux existants non-conformes à [Q-2, r.15.1, art. 1] (inscrire le nb)
Beauce-Sartigan	290	Saint-Côme--Linière	M	29057	Municipalité	x		1		
Beauce-Sartigan	290	Saint-Georges	V	29073	Ville	x		1		
Beauce-Sartigan	290	Saint-Martin	P	29045	Municipalité de paroisse	x		1		
Bellechasse	190	Saint-Henri	M	19068	Municipalité	x		1		
L'Amiante	310	Disraeli	V	31015	Ville	x		1		
L'Amiante	310	Saint-Joseph-de-Coleraine	M	31045	Municipalité	x		1		
L'Amiante	310	Thetford Mines	V	31084	Ville	x		4		
L'Islet	170	Saint-Jean-Port-Joli	M	17070	Municipalité	x		1		
La Nouvelle-Beauce	260	Saint-Lambert-de-Lauzon	P	26070	Municipalité de paroisse	x		1		0
La Nouvelle-Beauce	260	Sainte-Marie	V	26030	Ville	x		1		
La Nouvelle-Beauce	260	Vallée-Jonction	M	26015	Municipalité	x		1		
Les Etchemins	280	Lac-Etchemin	M	28053	Municipalité	x		1		
Montmagny	180	Montmagny	V	18050	Ville	x		1		
Robert-Cliche	270	Beauceville	V	27028	Ville	x		1		
Robert-Cliche	270	Saint-Joseph-de-Beauce	V	27043	Ville	x		1		
Ville de Lévis	251	Lévis (L170)	V	25213	Ville	x		5		
Nombre de municipalités assujetties				16	Totaux :	16	0	23	0	0
						(1)	(2)	(3)	(4)	(5)

Liste des municipalités et territoires équivalents en date du 2002-12-31 selon l'Institut de la statistique du Québec

44/14

ANNEXE I a)

Bilan de la conformité des municipalités à l'article 1 du <i>Règlement sur les lieux d'élimination de neige</i>										
en regard des lieux terrestres d'élimination de neige au 31 mars 2006										
Région : Laval						Conformité municipale		Conformité des lieux		
						(1)	(2)	(3)	(4)	(5)
Nom de la MRC	No de la MRC	Nom de la municipalité	Code de désignation	Code géographique	Désignation	Municipalité assujettie et conforme à [Q-2, r.15.1, art. 1] (inscrire X)	Municipalité non conforme à [Q-2, r.15.1, art. 1] (inscrire X)	Nombre de lieux municipaux (sur le territoire) et conformes à [Q-2, r.15.1, art. 1] (inscrire le nb)	Nombre de lieux sous contrat avec un tiers (privé ou municipal) et conformes à [Q-2, r.15.1, art. 1] (inscrire le nb)	Nombre de lieux municipaux existants non-conformes à [Q-2, r.15.1, art. 1] (inscrire le nb)
Laval (650)	650	Laval	V	65005	Ville	X		2	4	0
		Nombre de municipalités assujetties		1	Totaux :	1	0	2	4	0
						(1)	(2)	(3)	(4)	(5)
Liste des municipalités et territoires équivalents en date du 2002-12-31 selon l'Institut de la statistique du Québec										

4415

ANNEXE I a)

Bilan de la conformité des municipalités à l'article 1 du Règlement sur les lieux d'élimination de neige										
en regard des lieux terrestres d'élimination de neige au 31 mars 2006										
Région : Lanaudière						Conformité municipale		Conformité des lieux		
						(1)	(2)	(3)	(4)	(5)
Nom de la MRC	No de la MRC	Nom de la municipalité	Code de désignation	Code géographique	Désignation	Municipalité assujettie et conforme à [Q-2, r.15.1, art. 1] (inscrire X)	Municipalité non conforme à [Q-2, r.15.1, art. 1] (inscrire X)	Nombre de lieux municipaux (sur le territoire) et conformes à [Q-2, r.15.1, art. 1] (inscrire le nb)	Nombre de lieux sous contrat avec un tiers (privé ou municipal) et conformes à [Q-2, r.15.1, art. 1] (inscrire le nb)	Nombre de lieux municipaux existants non-conformes à [Q-2, r.15.1, art. 1] (inscrire le nb)
D'Autray	520	Berthierville	V	52035	Ville	X		1		
D'Autray	520	Lavaltrie	V	52007	Ville	X		1		
D'Autray	520	Saint-Gabriel	V	52080	Ville	X		1		
D'Autray	520	Sainte-Élisabeth	P	52030	Municipalité de paroisse	X		1		
Joliette	610	Crabtree	M	61013	Municipalité	X		1		
Joliette	610	Joliette	V	61025	Ville	X		1		
Joliette	610	Notre-Dame-des-Prairies	M	61030	Municipalité	X			1	
Joliette	610	Saint-Charles-Borromée	M	61035	Municipalité	X		1		
Joliette	610	Saint-Paul	M	61005	Municipalité	X			1	
Joliette	610	Saint-Thomas	M	61027	Municipalité	X		1		
L'Assomption	600	Charlemagne	V	60005	Ville	X			1	
L'Assomption	600	L'Assomption	V	60028	Ville	X		1		
L'Assomption	600	L'Épiphanie	V	60035	Ville	X			1	
L'Assomption	600	Repentigny	V	60013	Ville	X			1	
Les Moulins	640	Mascouche	V	64015	Ville	X			1	
Les Moulins	640	Terrebonne	V	64008	Ville	X			1	
Matawinie	620	Chertsey	M	62047	Municipalité	X		1		
Matawinie	620	Rawdon	M	62037	Municipalité	X		1		
Matawinie	620	Saint-Côme	P	62065	Municipalité de paroisse		X			1
Matawinie	620	Saint-Donat	M	62060	Municipalité	X		1		
Matawinie	620	Saint-Félix-de-Valois	M	62007	Municipalité	X		1		
Matawinie	620	Saint-Jean-de-Matha	M	62015	Municipalité	X		1		
Matawinie	620	Saint-Michel-des-Saints	M	62085	Municipalité	X		1		
Montcalm	630	Saint-Alexis	VL	63020	Municipalité de village	X			1	
Montcalm	630	Saint-Calixte	M	63055	Municipalité	X				
Montcalm	630	Saint-Esprit	M	63030	Municipalité	X		1		

ANNEXE I a)

Bilan de la conformité des municipalités à l'article 1 du <i>Règlement sur les lieux d'élimination de neige</i>										
en regard des lieux terrestres d'élimination de neige au 31 mars 2006										
Région : Lanaudière						Conformité municipale		Conformité des lieux		
						(1)	(2)	(3)	(4)	(5)
Nom de la MRC	No de la MRC	Nom de la municipalité	Code de désignation	Code géographique	Désignation	Municipalité assujettie et conforme à [Q-2, r.15.1, art. 1] (inscrire X)	Municipalité non conforme à [Q-2, r.15.1, art. 1] (inscrire X)	Nombre de lieux municipaux (sur le territoire) et conformes à [Q-2, r.15.1, art. 1] (inscrire le nb)	Nombre de lieux sous contrat avec un tiers (privé ou municipal) et conformes à [Q-2, r.15.1, art. 1] (inscrire le nb)	Nombre de lieux municipaux existants non-conformes à [Q-2, r.15.1, art. 1] (inscrire le nb)
Montcalm	630	Saint-Jacques	M	63013	Municipalité	X			1	
Montcalm	630	Saint-Lin--Laurentides	V	63048	Ville		X	1		1
Montcalm	630	Saint-Roch-de-l'Achigan	P	63035	Municipalité de paroisse	X		1		
Montcalm	630	Sainte-Julienne	M	63060	Municipalité	X			1	
Nombre de municipalités assujetties				30	Totaux :	28	2	18	10	2
						(1)	(2)	(3)	(4)	(5)

Liste des municipalités et territoires équivalents en date du 2002-12-31 selon l'Institut de la statistique du Québec

44/47

ANNEXE I a)

Bilan de la conformité des municipalités à l'article 1 du <i>Règlement sur les lieux d'élimination de neige</i>										
en regard des lieux terrestres d'élimination de neige au 31 mars 2006										
Région : Laurentides						Conformité municipale		Conformité des lieux		
						(1)	(2)	(3)	(4)	(5)
Nom de la MRC	No de la MRC	Nom de la municipalité	Code de désignation	Code géographique	Désignation	Municipalité assujettie et conforme à [Q-2, r.15.1, art. 1] (inscrire X)	Municipalité non conforme à [Q-2, r.15.1, art. 1] (inscrire X)	Nombre de lieux municipaux (sur le territoire) et conformes à [Q-2, r.15.1, art. 1] (inscrire le nb)	Nombre de lieux sous contrat avec un tiers (privé ou municipal) et conformes à [Q-2, r.15.1, art. 1] (inscrire le nb)	Nombre de lieux municipaux existants non-conformes à [Q-2, r.15.1, art. 1] (inscrire le nb)
Antoine-Labelle	790	Ferme-Neuve	M	79097	Municipalité	X		1		
Antoine-Labelle	790	Mont-Laurier	V	79085	Ville	X		1		
Antoine-Labelle	790	Notre-Dame-du-Laus	M	79005	Municipalité		X			
Antoine-Labelle	790	Rivière-Rouge	V	79037	Ville	X		1		
Antoine-Labelle	790	Saint-Aimé-du-Lac-des-Îles	M	79020	Municipalité		X			
Argenteuil	760	Brownsburg-Chatham	V	76043	Ville	X		1		
Argenteuil	760	Lachute	V	76020	Ville	X		1		
Argenteuil	760	Saint-André-d'Argenteuil	M	76008	Municipalité	X		1		
Deux-Montagnes	720	Deux-Montagnes	V	72010	Ville	X		1		
Deux-Montagnes	720	Oka	M	72032	Municipalité		X		1	
Deux-Montagnes	720	Saint-Eustache	V	72005	Ville	X			1	
Deux-Montagnes	720	Saint-Joseph-du-Lac	M	72025	Municipalité		X		1	
Deux-Montagnes	720	Sainte-Marthe-sur-le-Lac	V	72015	Ville		X		1	
La Rivière-du-Nord	750	Saint-Jérôme (L170)	V	75017	Ville	X		2		
Les Laurentides	780	Labelle	M	78120	Municipalité	X		1		
Les Laurentides	780	Mont-Tremblant	V	78102	Ville	X		1		
Les Laurentides	780	Saint-Faustin--Lac-Carré	M	78047	Municipalité	X		1		
Les Laurentides	780	Sainte-Agathe-des-Monts	V	78032	Ville	X		1		
Les Laurentides	780	Val-David	VL	78010	Municipalité de village	X		1		
Les Laurentides	780	Val-Morin	M	78005	Municipalité		X		1	
Les Pays-d'en-Haut	770	Morin-Heights	M	77050	Municipalité		X		1	
Les Pays-d'en-Haut	770	Piedmont	M	77030	Municipalité	X		1		
Les Pays-d'en-Haut	770	Saint-Adolphe-d'Howard	M	77065	Municipalité	X		1		
Les Pays-d'en-Haut	770	Saint-Sauveur	V	77043	Ville	X		2		
Les Pays-d'en-Haut	770	Sainte-Adèle	V	77022	Ville	X		1		
Les Pays-d'en-Haut	770	Sainte-Marguerite--Estérel	V	77012	Ville	X		1		

8/1/11

ANNEXE I a)

Bilan de la conformité des municipalités à l'article 1 du <i>Règlement sur les lieux d'élimination de neige</i>										
en regard des lieux terrestres d'élimination de neige au 31 mars 2006										
Région : Laurentides						Conformité municipale		Conformité des lieux		
						(1)	(2)	(3)	(4)	(5)
Nom de la MRC	No de la MRC	Nom de la municipalité	Code de désignation	Code géographique	Désignation	Municipalité assujettie et conforme à [Q-2, r.15.1, art. 1] (inscrire X)	Municipalité non conforme à [Q-2, r.15.1, art. 1] (inscrire X)	Nombre de lieux municipaux (sur le territoire) et conformes à [Q-2, r.15.1, art. 1] (inscrire le nb)	Nombre de lieux sous contrat avec un tiers (privé ou municipal) et conformes à [Q-2, r.15.1, art. 1] (inscrire le nb)	Nombre de lieux municipaux existants non-conformes à [Q-2, r.15.1, art. 1] (inscrire le nb)
Mirabel	740	Mirabel	V	74005	Ville	X		6		
Thérèse-De Blainville	730	Blainville	V	73015	Ville		X	1		
Thérèse-De Blainville	730	Bois-des-Filion	V	73030	Ville	X		1		
Thérèse-De Blainville	730	Boisbriand	V	73005	Ville		X		1	
Thérèse-De Blainville	730	Lorraine	V	73025	Ville		X		1	
Thérèse-De Blainville	730	Rosemère	V	73020	Ville		X		1	
Thérèse-De Blainville	730	Sainte-Anne-des-Plaines	V	73035	Ville	X		1		
Thérèse-De Blainville	730	Sainte-Thérèse	V	73010	Ville		X		1	
		Nombre de municipalités assujetties		34	Totaux :	22	12	29	10	0
						(1)	(2)	(3)	(4)	(5)

Liste des municipalités et territoires équivalents en date du 2002-12-31 selon l'Institut de la statistique du Québec

ANNEXE I a)

Bilan de la conformité des municipalités à l'article 1 du <i>Règlement sur les lieux d'élimination de neige</i>										
en regard des lieux terrestres d'élimination de neige au 31 mars 2006										
Région : Montérégie						Conformité municipale		Conformité des lieux		
						(1)	(2)	(3)	(4)	(5)
Nom de la MRC	No de la MRC	Nom de la municipalité	Code de désignation	Code géographique	Désignation	Municipalité assujettie et conforme à [Q-2, r.15.1, art. 1] (inscrire X)	Municipalité non conforme à [Q-2, r.15.1, art. 1] (inscrire X)	Nombre de lieux municipaux (sur le territoire) et conformes à [Q-2, r.15.1, art. 1] (inscrire le nb)	Nombre de lieux sous contrat avec un tiers (privé ou municipal) et conformes à [Q-2, r.15.1, art. 1] (inscrire le nb)	Nombre de lieux municipaux existants non-conformes à [Q-2, r.15.1, art. 1] (inscrire le nb)
Acton	480	Acton Vale	V	48028	Ville	X		1		
Acton	480	Roxton Falls	VL	48010	Municipalité de village	X		1		
Beauharnois-Salaberry	700	Beauharnois (L170)	V	70022	Ville	X		1		
Beauharnois-Salaberry	700	Salaberry-de-Valleyfield	V	70052	Ville	X		2		
Brome-Missisquoi	460	Bedford	V	46035	Ville	X		1		
Brome-Missisquoi	460	Cowansville	V	46080	Ville	X		1		
Brome-Missisquoi	460	Dunham	V	46050	Ville	X			1	
Brome-Missisquoi	460	Farnham	V	46112	Ville	X		1		
Brome-Missisquoi	460	Lac-Brome	V	46075	Ville		X			1
Brome-Missisquoi	460	Sutton	V	46058	Ville	X		1		
La Haute-Yamaska	470	Bromont	V	47005	Ville	X		1		
La Haute-Yamaska	470	Granby	V	47015	Ville	X		2		
La Haute-Yamaska	470	Waterloo	V	47025	Ville		X			1
La Vallée-du-Richelieu	570	Beloeil	V	57040	Ville		X			1
La Vallée-du-Richelieu	570	Chambly	V	57005	Ville	X		1		
La Vallée-du-Richelieu	570	McMasterville	V	57025	Ville	X			1	
La Vallée-du-Richelieu	570	Mont-Saint-Hilaire	V	57035	Ville	X		1		
La Vallée-du-Richelieu	570	Otterburn Park	V	57030	Ville	X			1	
La Vallée-du-Richelieu	570	Saint-Basile-le-Grand	V	57020	Ville	X		1		
Lajemmerais	590	Contrecoeur	V	59035	Ville	X			1	
Lajemmerais	590	Sainte-Julie	V	59010	Ville	X		1		
Lajemmerais	590	Varennnes	V	59020	Ville	X		1		
Lajemmerais	590	Verchères	M	59025	Municipalité	X		1		
Le Bas-Richelieu	530	Saint-Joseph-de-Sorel	V	53050	Ville	X			2	
Le Bas-Richelieu	530	Sorel-Tracy	V	53052	Ville	X		2		
Le Haut-Richelieu	560	Lacolle	M	56023	Municipalité	X		1		

ANNEXE I a)

Bilan de la conformité des municipalités à l'article 1 du <i>Règlement sur les lieux d'élimination de neige</i>										
en regard des lieux terrestres d'élimination de neige au 31 mars 2006										
Région : Montérégie						Conformité municipale		Conformité des lieux		
						(1)	(2)	(3)	(4)	(5)
Nom de la MRC	No de la MRC	Nom de la municipalité	Code de désignation	Code géographique	Désignation	Municipalité assujettie et conforme à [Q-2, r.15.1, art. 1] (inscrire X)	Municipalité non conforme à [Q-2, r.15.1, art. 1] (inscrire X)	Nombre de lieux municipaux (sur le territoire) et conformes à [Q-2, r.15.1, art. 1] (inscrire le nb)	Nombre de lieux sous contrat avec un tiers (privé ou municipal) et conformes à [Q-2, r.15.1, art. 1] (inscrire le nb)	Nombre de lieux municipaux existants non-conformes à [Q-2, r.15.1, art. 1] (inscrire le nb)
Le Haut-Richelieu	560	Saint-Jean-sur-Richelieu	V	56083	Ville	X		2		
Le Haut-Saint-Laurent	690	Huntingdon	V	69055	Ville	X		1		
Le Haut-Saint-Laurent	690	Ormstown	M	69037	Municipalité	X		2		
Le Haut-Saint-Laurent	690	Saint-Chrysostome	M	69017	Municipalité	X		1		
Les Jardins-de-Napierville	680	Napierville	VL	68030	Municipalité de village	X		1		
Les Jardins-de-Napierville	680	Saint-Rémi	V	68055	Ville	X		1		
Les Maskoutains	540	Saint-Hyacinthe	V	54048	Ville	X		1		
Roussillon	670	Candiac	V	67020	Ville	X			1	
Roussillon	670	Châteauguay	V	67050	Ville	X		1		
Roussillon	670	Delson	V	67025	Ville	X		1		
Roussillon	670	La Prairie	V	67015	Ville	X		1		
Roussillon	670	Mercier	V	67045	Ville	X		1		
Roussillon	670	Saint-Constant	V	67035	Ville	X		1		
Roussillon	670	Saint-Philippe	M	67010	Municipalité	X			1	
Roussillon	670	Sainte-Catherine	V	67030	Ville	X		1		
Rouville	550	Marieville	V	55048	Ville	X		1		
Rouville	550	Richelieu	V	55057	Ville	X		1		
Rouville	550	Saint-Césaire	V	55023	Ville	X		1		
Vaudreuil-Soulanges	710	Hudson	V	71100	Ville	X		1		
Vaudreuil-Soulanges	710	L'Île-Perrot	V	71060	Ville	X		1		
Vaudreuil-Soulanges	710	Pincourt	V	71070	Ville	X		1		
Vaudreuil-Soulanges	710	Rigaud	M	71133	Municipalité	X		1		
Vaudreuil-Soulanges	710	Saint-Lazare	V	71105	Ville	X		1		
Vaudreuil-Soulanges	710	Vaudreuil-Dorion	V	71083	Ville	X		1		

ANNEXE I a)

Bilan de la conformité des municipalités à l'article 1 du <i>Règlement sur les lieux d'élimination de neige</i>										
en regard des lieux terrestres d'élimination de neige au 31 mars 2006										
Région : Montérégie						Conformité municipale		Conformité des lieux		
						(1)	(2)	(3)	(4)	(5)
Nom de la MRC	No de la MRC	Nom de la municipalité	Code de désignation	Code géographique	Désignation	Municipalité assujettie et conforme à [Q-2, r.15.1, art. 1] (inscrire X)	Municipalité non conforme à [Q-2, r.15.1, art. 1] (inscrire X)	Nombre de lieux municipaux (sur le territoire) et conformes à [Q-2, r.15.1, art. 1] (inscrire le nb)	Nombre de lieux sous contrat avec un tiers (privé ou municipal) et conformes à [Q-2, r.15.1, art. 1] (inscrire le nb)	Nombre de lieux municipaux existants non-conformes à [Q-2, r.15.1, art. 1] (inscrire le nb)
Ville de Longueuil	580	Longueuil (L170)	V	58227	Ville	X		5		
Nombre de municipalités assujetties				51	Totaux :	48	3	50	8	3
						(1)	(2)	(3)	(4)	(5)
Liste des municipalités et territoires équivalents en date du 2002-12-31 selon l'Institut de la statistique du Québec										

44.22

ANNEXE I a)

Bilan de la conformité des municipalités à l'article 1 du Règlement sur les lieux d'élimination de neige										
en regard des lieux terrestres d'élimination de neige au 31 mars 2006										
Région : Centre-du-Québec						Conformité municipale		Conformité des lieux		
						(1)	(2)	(3)	(4)	(5)
Nom de la MRC	No de la MRC	Nom de la municipalité	Code de désignation	Code géographique	Désignation	Municipalité assujettie et conforme à [Q-2, r.15.1, art. 1] (inscrire X)	Municipalité non conforme à [Q-2, r.15.1, art. 1] (inscrire X)	Nombre de lieux municipaux (sur le territoire) et conformes à [Q-2, r.15.1, art. 1] (inscrire le nb)	Nombre de lieux sous contrat avec un tiers (privé ou municipal) et conformes à [Q-2, r.15.1, art. 1] (inscrire le nb)	Nombre de lieux municipaux existants non-conformes à [Q-2, r.15.1, art. 1] (inscrire le nb)
Arthabaska	390	Daveluyville	V	39155	Ville	X		1		
Arthabaska	390	Victoriaville	V	39062	Ville	X		1		
Arthabaska	390	Warwick	V	39077	Ville	X		1		
Bécancour	380	Bécancour	V	38010	Ville	X		3		
Drummond	490	Drummondville	V	49057	Ville	X		1		
Drummond	490	Notre-Dame-du-Bon-Conseil	VL	49075	Municipalité de village	X		1		
Drummond	490	Saint-Cyrille-de-Wendover	M	49070	Municipalité	X		1		
Drummond	490	Saint-Germain-de-Grantham	M	49048	Municipalité	X		1		
L'Érable	320	Plessisville	P	32045	Municipalité	X		1		
L'Érable	320	Plessisville	V	32040	Ville	X		1		
L'Érable	320	Princeville	V	32033	Ville	X		1		
L'Érable	320	Saint-Ferdinand	M	32013	Municipalité	X		1		
Nicolet-Yamaska	500	Nicolet	V	50072	Ville	X		1		
Nicolet-Yamaska	500	Pierreville	M	50113	Municipalité	X		1	1	
Nicolet-Yamaska	500	Saint-Célestin	M	50035	Municipalité	X				
Nicolet-Yamaska	500	Saint-Léonard-d'Aston	M	50042	Municipalité	X		1		
Nombre de municipalités assujetties				16	Totaux :	16	0	17	1	0
						(1)	(2)	(3)	(4)	(5)
Liste des municipalités et territoires équivalents en date du 2002-12-31 selon l'Institut de la statistique du Québec										

ANNEXE I b)

Sommaire par région de la conformité des municipalités à l'article 1 du <i>Règlement sur les lieux d'élimination de neige</i>							
en regard des lieux terrestres d'élimination de neige au 31 mars 2006							
		Conformité municipale		Conformité des lieux			
Région administrative	Nombre de municipalités assujetties à [Q-2, r.15.1, art. 1]	Municipalité assujettie et conforme à [Q-2, r.15.1, art. 1]	Municipalité* non conforme à [Q-2, r.15.1, art. 1]	Nombre de lieux existants desservant les municipalités	Nombre de lieux municipaux (sur le territoire) et conformes à [Q-2, r.15.1, art. 1]	Nombre de lieux sous contrat avec un tiers (privé ou municipal) et conformes à [Q-2, r.15.1, art. 1]	Nombre de lieux municipaux existants non conformes à [Q-2, r.15.1, art. 1] (Inscrire le nb)
				TOTAL	CONFORMES		NON CONFORMES
01 - Bas-Saint-Laurent	15	15	0	22	22		0
02 - Saguenay	15	15	0	21	21		0
03 - Capitale-Nationale	15	15	0	31	31		0
04 - Mauricie	14	13	0	22	22		0
05 - Estrie	13	13	0	20	20		0
06 - Montréal	9	8	1	41	33		8
07 - Outaouais	9	9	0	14	14		0
08 - Abitibi-Témiscamingue	13	7	6	25	14		11
09 - Côte-Nord	5	1	4	11	3		8
10 - Nord-du-Québec	3	2	1	4	2		2
11 - Gaspésie-Îles-de-la-Madeleine	7	6	0	9	9		0
12 - Chaudière-Appalaches	16	16	0	23	23		0
13 - Laval	1	1	0	6	6		0
14 - Lanaudière	30	28	2	30	28		2
15 - Laurentides	34	22	12	39	39		0
16 - Montérégie	51	48	3	61	58		3
17 - Centre-du-Québec	16	16	0	18	18		0
GRAND TOTAL	266	235	29	397	363		34
		(1)	(2)	[(3)+(4)+(5)]	[(3)+(4)]		(5)
Nombre de municipalités et territoires équivalents en date du 2002-12-31 selon l'Institut de la statistique du Québec.							
<i>*Une municipalité est réputée non conforme dès qu'un seul de ses lieux d'élimination de neige n'est pas conforme.</i>							
Les colonnes de l'évaluation du total des lieux et des lieux conformes et non conformes ont été calculées à partir des colonnes de la précédente annexe Ia) tel qu'indiqué au bas.							

44.24

Question 44 - annexe II

Liste de tous les lieux d'entreposage de neiges usées au Québec (municipaux et privés)
(Règlement sur les lieux d'élimination de neige)

Région	MRC	Municipalité	Nom légal du lieu	Nom usuel du lieu
01 - Bas-Saint-Laurent	Kamouraska	La Pocatière	Dépôt de neiges Ville de La Pocatière	
		Mont-Carmel	Dépôt de neiges Jean-Luc Rivard & fils inc.	
	La Matapédia	Amqui	Au bon prix chaussures mode famille enr.	Jacques Couturier
			Dépôt de neiges Jacques Couturier - Lot 944 (1023-1)	
			Dépôt de neiges Jacques Couturier - Lots 1430-7 et 1495	
			Dépôt de neiges Les Entreprises L. Michaud et fils (1982) inc.	
			Dépôt de neiges Ville d'Amqui	
		Causapsal	Dépôt de neiges Ville de Causapsal	
		Saint-Léon-le-Grand	Dépôt de neiges Municipalité de Saint-Léon-le-Grand	
	La Mitis	Sayabec	Dépôt de neiges Municipalité de Sayabec	
		Métis-sur-Mer	Dépôt de neiges Ville de Métis-sur-Mer	Municipalité Les Boules
		Mont-Joli	Dépôt de neiges usées Ville de Mont-Joli	
		Price	Dépôt de neiges Municipalité du village de Price	
		Sainte-Angèle-de-Mérid	Dépôt de neiges Municipalité de Sainte-Angèle-de-Mérid	
		Sainte-Flavie	Dépôt de neiges Chemin de la station d'épuration	
			Dépôt de neiges Paroisse de Sainte-Flavie	
		Sainte-Luce	Pavillon l'Arc-en-Ciel	Commission scolaire des Phares
	Les Basques	Trois-Pistoles	Dépôt de neiges Jocelyn Beaulieu	
			Dépôt de neiges Les Entreprises Adrien Bélanger inc.	
			Dépôt de neiges Ville de Trois-Pistoles	
	Matane	Les Méchins	Dépôt de neiges 9112-6979 Québec inc. - Étienne Isabel	
		Matane	Dépôt de neiges 9020-3779 Québec inc. - Les Entreprises Michel Tremblay	
			Dépôt de neiges 9119-7764 Québec inc. - Transport Benoît Harisson	Les Entreprises R. Philibert inc.
			Dépôt de neiges Donohue inc.	Ville de Matane
			Dépôt de neiges Les Entreprises Clermont Lapierre & fils inc.	
			Dépôt de neiges Ville de Matane - Lot 4481 - No 15	

44.25

Question 44 - annexe II

**Liste de tous les lieux d'entreposage de neiges usées au Québec (municipaux et privés)
(Règlement sur les lieux d'élimination de neige)**

Région	MRC	Municipalité	Nom légal du lieu	Nom usuel du lieu
01 - Bas-Saint-Laurent	Matane	Matane	Dépôt de neiges Ville de Matane - Lots 3681et 3682	Walter Bélanger
		Saint-Adelme	Dépôt de neiges Paroisse Saint-Adelme	
	Rimouski-Neigette	Le Bic	Dépôt de neiges Municipalité du Bic	
		Rimouski	Boulevard Jessop - Rimouski	Ville de Rimouski
			Déneigement N.C. - 40, montée Industrielle et Commerciale Rimouski	164019 Canada inc.
			Dépôt de neiges 2541-7221 Québec inc. - R. Soucy inc.	Raynald Soucy inc.
			Dépôt de neiges 9136-6443 Québec inc. - Gerald Albert	Alfred Lamontagne inc.
			Dépôt de neiges Banville & Coulombe inc.	
			Dépôt de neiges Déneigement N.C. - Plusieurs lieux	Sobeys Québec inc.
			Dépôt de neiges Gilles Coulombe	
			Dépôt de neiges La Compagnie d'équipement inc.	Antérieur 9037-2392 Québec inc.
			Dépôt de neiges rue Lausanne	Ville de Rimouski
			Dépôt de neiges Site de la ville de Pointe-au-Père	Ville de Rimouski
			Dépôt de neiges Ville de Rimouski - 2e Rue	
			Dépôt de neiges Yvon Lachance & fils inc.	
		Saint-Anaclet-de-Lessard	Dépôt de neiges Langis Proulx	Jean-Charles Hupé
			Dépôt de neiges Paroisse de Saint-Anaclet-de-Lessard	
	Rivière-du-Loup	Rivière-du-Loup	Dépôt de neiges Ville de Rivière-du-Loup	
		Saint-Antonin	Site d'élimination de neiges usées MTQ	Ministère des Transports
	Témiscouata	Cabano	Dépôt de neiges Ville de Cabano	
		Dégelis	Dépôt de neiges Ville Dégelis	Confort 2000
		Lac-des-Aigles	Rejet au cours d'eau à partir du pont rue Bélanger (neige)	Ministère du Développement durable, de l'Environnement et des Parcs
		Notre-Dame-du-Lac	Lieu d'élimination de neiges usées Ville de Notre-Dame-du-Lac	
02 - Saguenay--Lac-Saint-Jean	Lac-Saint-Jean-Est	Alma	DÉPOT ILLÉGAL DE NEIGES USÉES - VILLE D'ALMA	
			Dépôt illicite neige usée (Lachance Asphalte inc.)	
			Les Déneigements Sergemarc (440, Claire-Fontaine)	
			Les déneigements Sergemarc inc.	Lieu : Hôtel Passeport
			Les déneigements Sergemarc (Lieu : Rue bombardier et autres)	Lieu : Rue Bombardier et autres
			Lieu d'élimination de neiges usées - Bombardier (ville d'Alma)	

44.26

Question 44 - annexe II

Liste de tous les lieux d'entreposage de neiges usées au Québec (municipaux et privés)
(Règlement sur les lieux d'élimination de neige)

Région	MRC	Municipalité	Nom légal du lieu	Nom usuel du lieu
02 - Saguenay--Lac-Saint-Jean	Lac-Saint-Jean-Est	Alma	Lieu d'élimination de neiges usées boul. de l'Énergie (ville d'Alma)	Site St-Judes
			LIEU D'ÉLIMINATION DE NEIGE USEE (MUNICIPALITE DE DELISLE)	DEPOTOIR A NEIGE (MUNICIPALITE DE DELISLE)
		Desbiens	Lieu d'élimination de neiges usées (ville de Desbiens)	
		Labrecque	Neige usée (Municipalité de Labrecque)	
		L'Ascension-de-Notre-Seigneur	DEPOTOIR A NEIGE (MUNICIPALITE DE LA PAROISSE L'ASCENSION-DE-NOTRE-SEIGNEUR)	DEPOTOIR A NEIGE (MUNICIPALITE DE LA PAROISSE L'ASCENSION DE NOTRE-SEIGNEUR)
			Dionne, Frédéric (élimination de neige usée)	
			Lieu élimination neige usée (derrière 5260, des Lilas)	
			Lieu neige usée non autorisé (Transport R.B. inc.) (doublon de X0202130)	
			Municipalité de l'Ascension-de-Notre-Seigneur (Site de neiges usées)	
		Métabetchouan--Lac-à-la-Croix	Lieu d'élimination de neiges usées (Métabetchouan-Lac-à-la-Croix)	
	Le Domaine-du-Roy	Saint-Nazaire	Lieu d'élimination de neige usée (Saint-Nazaire)	
		Chambord	De GrandMaison, Rémi (élimination neige usée terrain station d'essence Irving)	
			Dépotoir à neige (Municipalité de Chambord)	
		Lac-Bouchette	Rosaire Boulianne	
		La Doré	Lieu élimination de neige (Municipalité de la paroisse de La Doré)	Dépotoir neige (Municipalité de la paroisse de La Doré)
		Roberval	2533-8401 Québec inc. (Claude Girard) Lac St-Jean (dépôt illicite de neiges usées)	
			Dépôt de neige usée (ville de Roberval)	
			Lieu d'élimination de neiges usées (Scierie Roberval)	
		Saint-Félicien	Dépôt illicite neiges usées (Lot 24, rang 4, canton Parent)	
			Dépôt illicite neige usée (Maison de l'auto St-Félicien)	
	Le Fjord-du-Saguenay		DEPOTOIR A NEIGE (VILLE DE SAINT-FELICIEN)	
			Élimination de neige (Ville de Saint-Félicien)	Dépotoir à neige (Ville de Saint-Félicien)
			Garage Paul Dumas ltée (dépôt illicite de neiges usées)	
			Lieu d'élimination de neiges usées (ville de Saint-Félicien)	
			Services de pneus CTR (Dépôt illicite de neige usée)	
		Saint-Prime	Dépotoir à neige (Municipalité de Saint-Prime)	
			Lieu d'élimination de neiges usées de Saint-Prime	
		Larouche	Scierie Thomas-Louis Tremblay inc. (Dépôt de neiges usées)	

44.27

Question 44 - annexe II

Liste de tous les lieux d'entreposage de neiges usées au Québec (municipaux et privés)
(Règlement sur les lieux d'élimination de neige)

Région	MRC	Municipalité	Nom légal du lieu	Nom usuel du lieu
02 - Saguenay--Lac-Saint-Jean	Le Fjord-du-Saguenay	Mont-Valin	Ministère des Transports (Saguenay-Lac-Saint-Jean) (km 66, rte 172)	
		Saint-Ambroise	Dépôt de neige usée (Municipalité de Saint-Ambroise)	
			Lieu d'élimination de neiges usées (Municipalité de Saint-Ambroise)	
		Saint-David-de-Falardeau	Lieu d'élimination de neiges usées (Mun. Saint-David-de-Falardeau)	
		Sainte-Rose-du-Nord	Rivière Saguenay (Municipalité de Sainte-Rose-du-Nord)	
		Saint-Honoré	2544-6295 Québec inc. (BOUL. SAINTE-GENEVIEVE)	Les Entreprises René Gauthier
			Boucher, Jean-Yves (lieu d'élimination de neiges usées)	
			Dépotoir à neige (Léon Maurice Villeneuve Excavation inc.)	
			Lieu d'élimination de neiges usées (Construction J. & R. Savard Itée)	
			Lieu élimination de neiges usées (Mun. Saint-Honoré)	
			(lot 1-9) Construction J. & R. Savard Itée	
			Neiges usées (Pic Construction)	
	Maria-Chapdelaine	Chute-des-Passes	ABITIBI-CONSOLIDATED INC. /CAMP FLOCON NEIGE CHUTE DES PASSES	
		Dolbeau-Mistassini	Bande riveraine (9013-7886 Québec)	Mistassini Dodge Chrysler inc. (élimination neige)
			Dépôt de neiges (ville de Dolbeau-Mistassini)	
			Logistique Unibec inc.	
			Lot 41-19, rg 16 (9014-8636 Québec inc.)	
			Lot 44, rg 16 (D. Dumais & Fils inc.)	
			Lot 48, rg 16 (Excavation CN)	
			Rivière Mistassibi (Gagné, André)	
			Rivière Mistassini	
			Transport André Tremblay (77 rue Gaudreault, Mistassini)	
			Unibec - Dépôt de neiges usées (lot 42-2, rang 16)	
		Normandin	Dépotoir à neige (Ville de Normandin)	
			Lieu d'élimination de neiges usées (Ville de Normandin)	
	Ville de Saguenay	Saguenay	9028-9430 QUEBEC INC. (ELIMINATION DE NEIGES USEES RANG 7 PAROISSE CHICOUTIMI)	
			9075-1272 Québec inc. (Lieu élimination de neige usée)	Lien élimination neige (site cuisines B.B.C.D.S.)
			BAR SAINTE-ANNE	
			Ben Girard et Fils (élimination de neige)	
			Benoit Girard Métal (élimination de neige)	
			Centre locatif Pré-Vert	

44.28

Question 44 - annexe II

**Liste de tous les lieux d'entreposage de neiges usées au Québec (municipaux et privés)
(Règlement sur les lieux d'élimination de neige)**

Région	MRC	Municipalité	Nom légal du lieu	Nom usuel du lieu
02 - Saguenay--Lac-Saint-Jean	Ville de Saguenay	Saguenay	Coopérative de quilleurs et de quilleuses Le Dallo de Chicoutimi	
			DÉNEIGEMENT ROBIN MORIN ENR. (ELIMINATION DE NEIGES USEES RANG ST-PIERRE)	Déneigement Robin Morin enr.
			Dépôt de neige illégal à Jonquière	
			Dépôt de neiges usées (La Baie)	
			Dépôt de neiges usées (Site - Côte des Meules)	
			Dépôt de neiges usées (Site Panet)	
			Dépôt de neiges usées (ville de Chicoutimi) (Site St-Paul)	
			Dépôt de neiges usées (Ville de Jonquière) (Site Arvida)	
			Dépôt de neige usées rivière Saguenay (Ville de Chicoutimi)	
			DEPOT ILLICITE DE NEIGE (FACE AU 791, DU CANAL, CHICOUTIMI)	
			Dépôt illicite de neiges usées (Déneigement A.J.M.)	Boul. Saguenay (Déneigement A.J.M.)
			Depot neige usée (Excavation Marc Belley)	
			Dépôt neige usée (Jean-Yves Tremblay)	
			Dépôt neige usée (Les Entreprises S.T.)	
			Dépôt neige usée (Valère Brisson)	
			Dépotoir à neige - boulevard Saint-Paul (Excavation Chicoutimi inc.)	
			Dépotoir à neige (Entreprises Alfred Boivin)	
			Dépotoir à neige (Excavation Chicoutimi inc.)	
			Dépotoir à neige (Lucien Boivin Excavation inc.)	
			(DERRIERE GARAGE HYUNDAI À CHICOUTIMI)	
			Élimination de neiges usées boul. talbot Chicoutimi (Inter-cité Construction)	
			Élimination de neiges usées (rang 3, chemin Sydenham Chicoutimi) André Pilote	
			Embellissement Baieriveraine inc.	
			Entreprises Alfred Boivin (Élimination neiges usées 2205, de la Fonderie)	
			Excavation / Déneigement MG enr. (ruisseau Lahoud)	
			Excavation Michel inc. (élimination de neiges usées)	
			Fernand Gilbert Itée (Bande riveraine - rivière Saguenay - neige usées)	
			Garage Potvin et Frères (arrière du garage)	
			La Charpenterie inc. (lieu élimination neige usée)	
			Lieu d'élimination de neiges (école Oasis)	
			Lieu d'élimination de neiges usées (9077-5792 Québec inc.)	
			LIEU D'ELIMINATION DE NEIGES USEES (DYNAROC)	
			Lieu d'élimination de neiges usées (Excavation Denis Brisson inc.)	Excavation Denis Brisson
			Lieu d'élimination de neiges usées (min. des Transports - Balance boul. Talbot Chicoutimi)	

Question 44 - annexe II

Liste de tous les lieux d'entreposage de neiges usées au Québec (municipaux et privés)
(Règlement sur les lieux d'élimination de neige)

Région	MRC	Municipalité	Nom légal du lieu	Nom usuel du lieu
02 - Saguenay--Lac-Saint-Jean	Ville de Saguenay	Saguenay	Lieu d'élimination de neiges usées (Mun. de Laterrière)	
			Lieu d'élimination de neige usée (école Saint-Jean-Baptiste)	
			Lieu d'élimination de neige usées (Terrassement St-Louis inc.)	
			Martin Thérèse (élimination de neiges usées)	
			Morneau Excavation enr. (élimination de neiges usées)	
			Neiges usées (Déneigement Daniel Villeneuve enr.)	
			Neiges usées (Les Entreprises Jean-Michel Rochefort)	
			Neiges usées (Potvin & Bouchard Jonq.)	
			Neige usée boul. Talbot (Entreprise René Gauthier)	
			Rivière aux Sables (Denis Girard Excavation inc.)	Denis Girard Excavation inc.
			Rivière du Moulin (9050-5967 Québec inc.)	Déneigement A.J.M. (boul. Saguenay)
			Rivière Saguenay (boul. Saguenay, bas côte Saint-Jean-Eudes) (Ville de Chicoutimi)	
			Rivière Saguenay (Déneigement Robin Morin)	
			Rivière Saguenay (Ministère des Transports)	
			Société immobilière du Québec (rue Bersimis)	
			Terrassement modèle H. Langlois inc.	
			Transport M.F.T. inc. (Bande riveraine - Rivière aux Rats)	
			Ville de Jonquière (neiges usées rue panet)	DEPOT DE NEIGE USÉE PANET
			Ville de Saguenay (lieu non autorisé de neige usée)	
			Ville de Saguenay (lot rénové 2688508)	
			Ville de Saguenay (Site Gagnon)	
			Emond Georges	
			Municipalité d'Hébertville (rues Potvin et Turgeon)	
			Ville de Saguenay (lot rénové 2411107)	
03 - Capitale-Nationale	Charlevoix	Baie-Saint-Paul	Dépôt à neige (Adjutor Tremblay)	Dépôt Adjutor Tremblay
			Dépôt à neige Développement Ménard (Ville de Baie Saint-Paul) (lot 723-P)	
			Dépôt à neige Gespro Du Moulin (lot 768-25-P)	
			Dépôt à neige Louis-Philippe Filion (lot 983-P)	
			Dépôt à neige Sainte-Anne	Dépôt à neige Gobeil
			Dépôt à neige Tremsim	
			Excavation Jean-Claude Tremblay et fils inc.	
			Ville de Clermont (dépôt de neiges usées)	
			Dépôt à neige La Malbaie-Pointe-au-Pic	
			Gagné	
	Charlevoix-Est	Clermont		
		La Malbaie		

44.30

Question 44 - annexe II

Liste de tous les lieux d'entreposage de neiges usées au Québec (municipaux et privés)
(Règlement sur les lieux d'élimination de neige)

Région	MRC	Municipalité	Nom légal du lieu	Nom usuel du lieu
03 - Capitale-Nationale	Charlevoix-Est	La Malbaie	quai en bordure du boul.Comporté à Malbaie	
	La Côte-de-Beaupré	Beaupré	Dépôt a neige (Beaupré)	
			Dépôt de neiges usées (Ville de Beaupré lot 36 ptie)	
			Fernand Lessard	Richard Lessard Excavation inc.
		Boischatel	Dépôt a neige usée	
		Château-Richer	9048-1144 Québec inc. (neiges usées)	Carrière Laplante enr.
			Dépôt à neige (Château-Richer)	
		L'Ange-Gardien	rue Dumais et Drapeau	
		Sainte-Anne-de-Beaupré	dépôt de neiges usées ville Sainte-Anne de Beaupré	
		Saint-Ferréol-les-Neiges		Urgence - Saint-Ferréol-des-Neiges (2004 - 2006)
	La Jacques-Cartier	Sainte-Catherine-de-la-Jacques-Cartier	Municipalité de Sainte-Catherine-de-la-Jacques-Cartier (dépôt de neiges usées)	
	Portneuf	Deschambault-Grondines	Dépôt de neiges usées (lots 253-P et 255-P)	
			Dépôt de neige usée de Deschambault	
		Donnacona	Dépôt à neige temporaire	
			Les Immeubles Gérard Bouchard inc.	
			Ville de Donnacona (dépôt de neige usée)	Ville de Donnacona
		Pont-Rouge	Dépôt a neige de la municipalité de Pont-Rouge	dépôt a neige de la municipalité de Pont-Rouge
			Jean-Claude Bédard	
		Saint-Casimir	COOP Saint-Casimir	S.C.A.R. St-Casimir
			Dépôt de neige municipalité (Saint-Casimir)	
			Lieu d'élimination de neiges usées de Saint-Casimir	
			Stationnement Marché Richelieu(Saint-Casimir)	
		Saint-Marc-des-Carières	dépôt à neige ville de Saint-Marc des Carrières	
			Gariépy, Fernand	
		Saint-Raymond	Dépôt de neige usée ville de Saint-Raymond	
			Les Entreprises Victorin Noreau inc. (dépôt de neiges usées)	Dépôt de neiges usées Victorin Noreau
	Ville de Québec	Québec	9042-0969 QUEBEC INC.	Dépôt à neige usée Einstein

Question 44 - annexe II

Liste de tous les lieux d'entreposage de neiges usées au Québec (municipaux et privés)
(Règlement sur les lieux d'élimination de neige)

Région	MRC	Municipalité	Nom légal du lieu	Nom usuel du lieu
03 - Capitale-Nationale	Ville de Québec	Québec	Aéroport international Jean-Lesage de Québec (coté ville)	
			Aéroport international Jean-Lesage, de Québec dépôt de neige coté piste	
			BOUTIN & LAPIERRE INC	
			Carrière Union Itée et Béton Alliance	Union des Carrières et Pavages (UCP)
			Claude Villeneuve	
			Cominar	
			Comité Zip de Québec (neiges usées)	Comité Zip de Québec
			Construction C.T. Itée et Inter-Cité Construction Itée (lots 355 à 357)	Sablère Drapeau, Construction CT et Inter-Cité Construction Itée
			Corporation financière Alpha (CFA) inc.	Cominart
			dépôt à neige Chanoine-Scott (arrondissement no.3)	Ville de Sainte-Foy (dépôt à neige Chanoine-Scott)
			Dépôt à neige de la Jonquière	Dépôt Jonquière
			Dépôt à neige Denis Deslauriers	
			Dépôt à neige du ministère des Transports du Québec (dépôt Champlain)	
			Dépôt à neige Henri-Bourassa	
			dépôt à neige Léon-Harmel (2523-1)	
			dépôt a neige Léon-Harmel (lot 2523-2-p)	
			dépôt à neige Léon Harmel (lot 2523-p)	
			Dépôt à neige Michelet	
			Dépôt à neige Place Fleur de Lys	
			Dépôt a neige Rochette (Beauport)	
			Dépôt à neige rue Godin (Ville Vanier)	Dépôt à neige rue Godin Ville Vanier
			dépôt à neige Saint-Thomas (arrondissement no.3)	Ville de Sainte-Foy (dépôt à neige Saint-Thomas)
			Dépôt à neiges usées de la Haute St-Charles	
			Dépôt à neige (Université Laval)	
			Dépôt à neige Ville de L'Ancienne Lorette	
			Dépôt à neige ville de Saint-Augustin de Desmaures	
			Dépôt de neiges usées Villeneuve(secteur Montmorency)	
			Gaston Paradis	
			Gestion Paul Daigle inc.	
			Gilles Nadeau	
			J.C. Drolet inc.	J.C. Drolet
			Lieu d'élimination de neige usée du centre Jardin Bourbeau	
			Lieu d'élimination des neiges usées rue Hambourg (lot 549 ptie)	
			Rue Clémenceau à l'arrière du bureau en gros	
			Service Matrec inc. dépôt à neige	Carrière Union Ltée
			Ste-Foy, site CN-1	Dépôt à neige de Ste-Foy

44.32

Question 44 - annexe II

**Liste de tous les lieux d'entreposage de neiges usées au Québec (municipaux et privés)
(Règlement sur les lieux d'élimination de neige)**

Région	MRC	Municipalité	Nom légal du lieu	Nom usuel du lieu
03 - Capitale-Nationale	Ville de Québec	Québec	Ville de Beauport (dépôt à neige d'Estimauville)	site d'estimauville
			Ville de Cap-Rouge	
			Ville de Sainte-Foy - Dépôt à neige Hêtrière	
			Villeneuve, Henri-Paul	
			W. Rourke Itée	
04 - Mauricie	La Tuque	La Tuque	Dépôt de neiges usées (Smurfit-Stone)	
			Dépôt de neiges usées VILLE DE LA TUQUE	
	Les Chenaux	Sainte-Anne-de-la-Pérade	Lieu d'élimination de neige (Municipalité de Sainte-Anne-de-la-Pérade)	
			Municipalité de Sainte-de-la-Pérade	Sainte-Anne-de-la-Pérade (dépôt de neiges usées)
		Saint-Maurice	Lieu d'élimination de neiges usées (Centre des loisirs)	
			Lieu d'élimination de neiges usées (station d'épuration)	
			Municipalité de la paroisse de Saint-Maurice	Saint-Maurice lieux d'élimination de neige
	Maskinongé	Saint-Narcisse	Dépôt de neiges usées (Paroisse de Saint-Narcisse)	
		Saint-Stanislas	Municipalité de Saint-Stanislas (Neiges usées)	
			Dépôt de neiges usées illégal - face au 32, Dalcourt - Louiseville	
		Saint-Alexis-des-Monts	Dépôt de neiges usées (ville de Louiseville)	
			D.N.U.s DE LA VILLE DE LOUISEVILLE	
			Milot, Guylaine	
			Ville de Louiseville	
			D.N.U.s DE LA PAROISSE DE SAINT-ALEXIS-DES-MONTS	
		Saint-Barnabé	Municipalité de la paroisse de Saint-Alexis-des-Monts	Saint-Alexis-des-Monts lieux d'élimination de neige
			Municipalité de la paroisse de Saint-Barnabé	paroisse de Saint-Barnabé (dépôt de neiges usées)
		Saint-Boniface	PAROISSE DE SAINT-BARNABE	PAROISSE DE SAINT-BARNABE
			Lieu d'élimination de neiges usées	
			Village de Saint-Boniface-de-Shawinigan	Saint-Boniface-de-Shawinigan lieux d'élimination de neige
		Saint-Étienne-des-Grès	D.N.U. DE LA PAROISSE DE SAINT-ÉTIENNE-DES-GRÈS	
			Lieu d'élimination de neige (Saint-Étienne-des-Grès)	
			Municipalité de la paroisse de Saint-Étienne-des-Grès	
		Saint-Paulin	Dépôt de neiges usées (Saint-Paulin)	

Question 44 - annexe II
Liste de tous les lieux d'entreposage de neiges usées au Québec (municipaux et privés)
(Règlement sur les lieux d'élimination de neige)

Région	MRC	Municipalité	Nom légal du lieu	Nom usuel du lieu
04 - Mauricie	Maskinongé	Yamachiche	D.N.U. Village d'Yamachiche	
			Municipalité d'Yamachiche	Yamachiche (dépôts de neiges usées)
			Municipalité d'Yamachiche (neiges usées)	
	Mékinac	Saint-Adelphe	NEIGES USÉES (Paroisse de Saint-Adelphe)	
		Sainte-Thècle	DÉPOT DE NEIGES USÉE DERRIÈRE L'HOTEL DE VILLE A SAINTE-THÈCLE	
			Dépôt de neiges usées illégal / rue Saint-Jacques / Sainte-Thècle	
		Saint-Tite	Neiges usées Saint-Tite	
	Ville de Shawinigan	Shawinigan	D.N.U. DU LAC-À-LA-TORTUE	
			GESTION DES NEIGES USÉES (Grand-Mère)	
			LA VILLE DE SHAWINIGAN-SUD	
			MUNICIPALITE DU VILLAGE DE SAINT-GEORGES	MUNICIPALITE DU VILLAGE DE SAINT-GEORGES
			Neiges usées (LAC-À-LA-TORTUE)	
			VILLE DE GRAND-MERE	
			Ville de Shawinigan (neiges usées 18e Avenue)	
			Ville de Shawinigan (neiges usées Shawbec)	
			Ville de Shawinigan (neiges usées - Site du Vallon)	Neiges usées -Site Du Vallon
			VILLE DE SHAWINIGAN-SUD	SHAWINIGAN-SUD LIEU D'ELIMINATION DE NEIGES USEES
			3 Lieux neiges usées à POINTE-DU-LAC	
			A.L. Déneigement	
	Ville de Trois-Rivières	Trois-Rivières	Corporation First Capital (Jean XXIII) inc.	Centre d'achat Maxi Jean XXIII
			Dépôt de neiges usées - Kruger inc.	
			D.N.U. - BLVD DES FORGES	D.N.U. - BLVD. DES FORGES
			D.N.U. de la ville de Saint-Louis-de-France	
			ELOI GUILLEMETTE ENR.	
			Gestion Maskimo inc.	
			Municipalité de Pointe-du-Lac (DNU)	
			Municipalité de Trois-Rivières (neiges usées - site Bellefeuille)	
			Municipalité de Trois-Rivières (neiges usées - site des Oblates)	
			Neiges usées (Trois-Rivières-Ouest)	Neiges usées, Côte Richelieu et garage municipal
			Neiges usées - ville de Cap-de-la-Madeleine	
			Sainte-Marthe-du-Cap-de-la-Madeleine (neiges usées)	
			Terrain de l'exposition - Neiges usées (Trois-Rivières)	
			Trois-Rivières (Neiges usées) cours d'eau	

44.34

Question 44 - annexe II

Liste de tous les lieux d'entreposage de neiges usées au Québec (municipaux et privés)

(Règlement sur les lieux d'élimination de neige)

Région	MRC	Municipalité	Nom légal du lieu	Nom usuel du lieu
04 - Mauricie	Ville de Trois-Rivières	Trois-Rivières	Ville de Saint-Louis-de-France (DNU)	Saint-Louis-de-France lieux d'élimination de neige
05 - Estrie	Asbestos	Asbestos	Lieu d'élimination de neige (Ville d'Asbestos)	
		Danville	Lieux d'élimination de neige (Ville de Danville)	
	Coaticook	Coaticook	Dépôts de neiges usées (Ville de Coaticook)	
			Lieu d'élimination de neige «Cutting Sud» (Ville de Coaticook)	LEN Cutting Sud (Ville de Coaticook)
		Waterville	DEPOTOIR A NEIGES USEES (VILLE DE WATERVILLE)	
	Le Granit	Lac-Mégantic	Dépôts de neiges usées (Ville de Lac-Mégantic)	
			Lieu d'élimination de neige «rue Papineau» (Ville de Lac-Mégantic)	
			Lieu d'élimination de neige «rue Wolfe» (Ville de Lac-Mégantic)	
	Le Haut-Saint-François	Cookshire-Eaton	Dépôt de neiges usées (Ville de Cookshire)	
			Lieu d'élimination de neige «Chemin des Étangs» (Ville de Cookshire)	
		East Angus	Lieu d'élimination de neige «rue Lisieux/ David Swan» (Ville de East Angus)	
			Lieux d'élimination de neige (Ville de East Angus)	
		Weedon	Lieux d'élimination de neige (Municipalité de Weedon)	
	Le Val-Saint-François	Richmond	Lieu d'élimination de neige (Ville de Richmond)	
		Saint-Claude	Municipalité de Saint-Claude (dépôt de neiges usées)	
		Valcourt	Lieu d'élimination de neige (Ville de Valcourt)	
		Windsor	Lieu d'élimination de neiges usées «Crabtree» (Ville de Windsor)	
			Lieux d'élimination de neige (non-conformes) de la Ville de Windsor	
	Memphrémagog	Magog	Lieu d'élimination de neige «Chemin de la Rivière/ Rue St-Patrice Est» (Ville de Magog)	
			Lieu d'élimination de neige «rue Hatley/Station d'épuration municipale» (Ville de Magog)	
			Lieux d'élimination de neige (Ville de Magog)	
		Potton	Excavation Stanley Mierzwinski Ltée (entreprise d'excavation et déneigement)	
		Stanstead	Lieu d'élimination de neige (Ville de Stanstead)	
	Ville de Sherbrooke	Sherbrooke	Lieu d'élimination de neige - Kruger (arr. Bromptonville)	

Question 44 - annexe II
Liste de tous les lieux d'entreposage de neiges usées au Québec (municipaux et privés)
(Règlement sur les lieux d'élimination de neige)

Région	MRC	Municipalité	Nom légal du lieu	Nom usuel du lieu
05 - Estrie	Ville de Sherbrooke	Sherbrooke	Lieu d'élimination de neige «rue Lavoie» (Ville de Bromptonville)	
			Lieu d'élimination de neige (Ville de Lennoxville)	
			Lieux d'élimination de neiges (Ville de Sherbrooke)	
06 - Montréal	Ville de Montréal	Montréal	1450 au 1800, boulevard Marcel-Laurin	
			5620, rue Philippe-Turcot (Montréal)	
			Carrefour Angrignon	
			Carrière Saint-Michel	
			Chute à neige Fullum, Montréal	
			Chute à neige Henri-Bourassa/Jules-Poitras	
			CHUTE A NEIGE JULES-POITRAS (VILLE DE MONTREAL)	
			CHUTE A NEIGE LASALLE (VILLE DE MONTREAL)	
			Chute à neige Ogilvie	
			Chute à neiges Saint-Pierre	
			CHUTE A NEIGE STINSON	
			Chute à neiges Victoria	
			CHUTE A NEIGE (VILLE DE LACHINE)	
			CHUTE A NEIGE WELLINGTON	
			Chute Iberville	
			Dépôt à l'extrémité est de Chèvremont	
			Dépôt à l'extrémité ouest de la rue Chèvremont	
			Dépôt à neige entre le 4350 et le 4394 Saint-Ambroise	
			DEPOT A NEIGE Henri-Bourassa et chemin du Golf (PETRO-CANADA)	
			Dépôt Avoca	Dépôt de neiges usées Avoca
			Dépôt Campbell	
			Dépôt dans la bretelle de la sortie 41 de l'autoroute 40	
			Dépôt de neige au 3933 Saint-Charles	
			Dépôt de neige carrière Lafarge (dépôt 1)	
			Dépôt de neige en arrière du 383 et le 455 rue Bridge	
			Dépôt de neige Fairway et 55e Avenue	
			Dépôt de neige illégal à l'angle des rues Industriel, Forest, Éthier et Drapeau à Montréal	
			Dépôt de neige illégal à l'arrière du 8200, 19e Avenue à Montréal	
			Dépôt de neige illégal à l'arrière du 9434, Pie-IX à Montréal	
			Dépôt de neige illégal à l'arrière du 9475, boul. St-Michel à Montréal	
			Dépôt de neige illégal - Angle des rues Bridge et Wellington	
			Dépôt de neige illégal (Angles des rues Senkus et Louis-Hébert à Lasalle)	

44.36

Question 44 - annexe II

Liste de tous les lieux d'entreposage de neiges usées au Québec (municipaux et privés)
(Règlement sur les lieux d'élimination de neige)

Région	MRC	Municipalité	Nom légal du lieu	Nom usuel du lieu
06 - Montréal	Ville de Montréal	Montréal	Dépôt de neige illégal Centre d'achats Fairview Pointe-Claire POINTE-CLAIRE	Dépôt de neige Fairview Pointe-Claire
			Dépôt de neige illégal, cour polyvalente Georges-Vanier, 1205, rue Jarry Est, Montréal	
			Dépôt de neige illégal dans la cour d'école Henri-Julien au 8150, rue Rousselot à Montréal	
			Dépôt de neige illégal dans le stationnement du 3565, rue Jarry Est à Montréal	Stationnement du 3565, rue Jarry Est
			Dépôt de neige illégal - Rue St-Grégoire	
			Dépôt de neige illégal (SBI Holdings Ltée)	
			Dépôt de neige illégal, stationnement arrière du 1615, rue Louvain Ouest à Montréal	
			Dépôt de neige illégal, stationnement Centre d'achats au 6475, boul. des Grandes-Prairies,	
			Dépôt de neige illégal sur un terrain situé rue Elmslie, Lot Partie 96, LaSalle	Dépôt de neige Lasalle (Lot partie 902)
			Dépôt de neige illégal sur un terrain vacant (lot 1272-2) près boul. Pie-IX et rue Jarry	Terrain vacant (boul. Pie-IX et Jarry)
			Dépôt de neige Sartelon	
			Dépôt de neiges boulevard Pierrefonds et Château-Pierrefonds	
			Dépôt de neiges Broadway Rivet Sherbrooke Marien	
			Dépôt de neiges carrière Lafarge (dépôt 2)	
			Dépôt de neiges chemin Sainte-Marie à l'est de Meany	
			Dépôt de neiges Montrose	
			Dépôt de neiges près de la 9e Avenue	
			Dépôt de neiges près de la rue Terra-Cotta	
			Dépôt de neiges près de l'autoroute 13	Site Pierrefonds Est
			Dépôt de neiges rue Dunbar	
			Dépôt de neiges rue Elm à l'est du boulevard Lakeview	
			Dépôt de neiges rue Ferrier	
			Dépôt de neiges sur un terrain vacant près du rond-point L'Acadie	
			Dépôt de neiges usées Armand-Chaput	
			Dépôt de neiges usées (Boulevard Ray Lawson-Anjou)	
			Dépôt de neiges usées coin Belvédère et Côte-des-Neiges	
			Dépôt de neiges usées dans le port de Montréal de la Société de Terminus Montréal Gateway	
			Dépôt de neiges usées rue Reverchon	
			Dépôt de neiges usées, site de l'Anse à l'Orme	
			Dépôt de neiges usées (Victoria et 25e Avenue)	
			Dépôt de neige usée (5022, St-Ambroise)	

Question 44 - annexe II
Liste de tous les lieux d'entreposage de neiges usées au Québec (municipaux et privés)
(Règlement sur les lieux d'élimination de neige)

Région	MRC	Municipalité	Nom légal du lieu	Nom usuel du lieu
06 - Montréal	Ville de Montréal	Montréal	Dépôt illégal de neiges usées, Poirier/Cavendish, arrondissement St-Laurent, Montréal	
			Dépôt Jenkins	
			Dépôt Newman	
			DEPOTOIR A NEIGE (172929 CANADA INC.)	DEPOTOIR A NEIGE Métropolitain et Jean-Desprez (172929 CANADA INC.)
			Dépotoir à neige à Pointe-aux-Tremble	Projet de dépotoir à neige à Pointe-aux-Trembles, boul. Saint-Jean-Baptiste
			Dépotoir à neige (dépôt 46e Avenue)	
			DÉPOTOIR A NEIGE Dépôt Courval	
			Dépotoir à neige (Dépôt Sud Marina)	
			DEPOTOIR A NEIGE LaSalle	
			DEPOTOIR A NEIGE (PEFECT OPTICAL HOLDINGS LTD.)	
			DEPOTOIR A NEIGE (TEMPLE SHREE RAMJI MANDHATA)	
			Dépotoir à neige (Ville de Sainte-Anne-de-Bellevue)	
			DEPOTOIR A NEIGE (VILLE D'OUTREMONT)	
			Dépôt Royalmount	
			Dépôt Thimens	
			derrière le garage municipal de la Ville (250 Bedbrook)	
			Hydro-Québec (rue Jarry & Lot 640)	Bureau régional du Saint-Laurent & Cour de la rue Guizot Ouest
			lac Saint-Louis	
			LEN illégal, rues Irwin & Newman, arr. LaSalle	à côté rails et Loblaws
			LEN Langelier	Dépôt au nord de des Grandes Prairies au bout de Langelier
			Lieu d'élimination de neige, angle Viau et des Grandes-Prairies	
			Lieu d'élimination de neige Chute Butler	Lieu d'élimination de neige Chute Butler
			Lieu d'élimination de neige sur le site de l'Aviation	
			lot 2483844	
			lot 3111128	
			Lot P-25 du cadastre de la paroisse de Ste-Anne	
			Parc Marc-Chagall	
			Parc René-Lévesque	
			Paysagiste et déneigement Syljack inc.	
			Riverdale et Pierrefonds (VILLE DE PIERREFONDS)	
			Robert Bowden	B.B. Pelouse et déneigement
			Roxboro excavation inc.	Dépôt de neiges usées coin Hervey et voie de service autoroute transcanadienne
			Rue des Seigneurs - dépôt illégal	
			Rues en Cul de sac (Ville de Sainte-Geneviève)	
			Rues Saint-Régis et Miller - dépôt illégal	

Question 44 - annexe II

Liste de tous les lieux d'entreposage de neiges usées au Québec (municipaux et privés)
(Règlement sur les lieux d'élimination de neige)

Région	MRC	Municipalité	Nom légal du lieu	Nom usuel du lieu
06 - Montréal	Ville de Montréal	Montréal	Sections 110 et 111 du port de Montréal (ancien dépotoir à neige)	ancien dépotoir à neige et corridor de pipelines
			Stationnement (Angle des rues Peel, de la Montagne, St-Jacques)	
			Stationnement arrière du 3500, boulevard Côte-Vertu	
			Stationnement au sud du 5700 d'Iberville (dépôt de neige illégal)	
			Terrain du Centre d'achat Champlain, LaSalle	face au 800, rue Gagné
			Terrain rue Ontario près Saint-André, Montréal, arr. Ville-Marie	
			Terrain vacant à l'ouest du 6057, boulevard Henri-Bourassa (dépôt de neige illégal)	
			VILLE DE BEACONSFIELD	VILLE DE BEACONSFIELD
			Ville de Montréal (rues Saint-Ambroise & Chemin Côte-Saint-Paul)	
			VILLE DE VERDUN	
07 - Outaouais	La Vallée-de-la-Gatineau	Bouchette	Neiges usées	Bouchette - neiges usées
		Gracefield	Neiges usées	Gracefield - neiges usées
		Maniwaki	Centre commercial Maniwaki	
			Dépôt de neiges usées (Parc industriel)	
			Dépôt des neiges usées	Maniwaki, neiges usées
			Dépôt neiges usées (Maniwaki)	
			Neiges usées	Maniwaki, neiges usées
				Maniwaki - Neiges usées
	Les Collines-de-l'Outaouais	Cantley	1455, montée Paiement, Cantley (Propriétaire Alain Tailleur)	
			Dépôt de neige usée - Cantley	
		Chelsea	Dépôt de neige usée	
	Papineau	Pontiac	Municipalité de Pontiac	
			Terrain vacant (Municipalité de Pontiac) (chemin du Lac-des-Loups)	
		Chénéville	Lieu d'élimination de neiges usées (Municipalité de Chénéville)	Lieu de faible capacité d'élimination de neiges usées
		Montebello	DEPOTOIR A NEIGE (LA MUNICIPALITE DU VILLAGE DE MONTEBELLO)	
			Lieu d'élimination des neiges usées (Municipalité de Montebello)	Neiges usées Montebello
		Papineauville	Dépôt de neiges usées	
		Plaisance	Neiges usées (Municipalité de Plaisance)	
		Saint-André-Avellin	Dépôt à neige	

Question 44 - annexe II

Liste de tous les lieux d'entreposage de neiges usées au Québec (municipaux et privés)
(Règlement sur les lieux d'élimination de neige)

Région	MRC	Municipalité	Nom légal du lieu	Nom usuel du lieu
07 - Outaouais	Papineau	Thurso	Dépôt de neiges usées	
	Pontiac	Fort-Coulonge	neiges usées	Fort-Coulonge, neiges usées
			Neiges usées rue Baume	Fort-Coulonge - neiges usées
			Neiges usées rue Jewell et rue Russel	Fort-Coulonge - Neiges usées
		Shawville	Lieu d'élimination des neiges usées de Shawville	
			Neiges usées	Shawville
	Ville de Gatineau	Gatineau	162618 Canada inc.	Les frères Paiva
			9082-8443 Québec inc.	
			Amas de neiges usées	
			Ateliers municipaux de la Ville de Gatineau (Aylmer)	
			Buckingham Hardware inc.	Quincaillerie Tremblay
			Capital Fish Market Ltd	Fruits de mer capital
			Casiloc	
			Centre de vérification mécanique	
			Dépôt de neiges usées	
			Dépôt de neiges usées (3737110 Canada inc.)	
			Dépôt de neiges usées (Buckingham)	Site d'élimination de neiges usées Charles (secteur Buckingham)
			Dépôt de neiges usées (Pavage Gadbois) 780 Vernon, Aylmer	
			Dépôt de neiges usées (Pavage Inter Cité) 116, boul. Lionel-Émond, Hull	
			Dépôt de neiges usées (Ville d'Aylmer)	
			Dépôt de neiges usées (Ville de Hull)	
			Dépôt des neiges usées	Neiges usées - Gatineau
			Dépôt neiges usées (Pavage Inter Cité) 584, che. Vernon, Aylmer	Dépôt neiges usées (Pavage Inter Cité)
			Dépôt neiges usées rue Deveau	
			Dépôt neige usée (Ville de Gatineau)	Ville de Gatineau
			Les entreprises M.K. (SENC)	
			Lieu d'élimination de neiges usées St-René, Gatineau	
			Lieu d'élimination des neiges usées (secteur Masson-Angers)	
			Neiges usées	
			Parc de résidences mobiles Riviera	
			Rive du ruisseau Moreau	
			ROTISSERIES ST-HUBERT	
			Sites de neiges usées	

4040

Question 44 - annexe II

**Liste de tous les lieux d'entreposage de neiges usées au Québec (municipaux et privés)
(Règlement sur les lieux d'élimination de neige)**

Région	MRC	Municipalité	Nom légal du lieu	Nom usuel du lieu
07 - Outaouais	Ville de Gatineau	Gatineau	Stationnement à l'arrière du 850, boulevard St-Joseph, Hull	
08 - Abitibi-Témiscamingue	Abitibi	Amos	Dépôt de neiges usées - Amos (secteur Est)	DNU Amos
			Dépôt de neiges usées - Amos (secteur Ouest)	DNU Amos (secteur Ouest)
	Abitibi-Ouest	Duparquet	Dépôt de neiges usées - Duparquet	DNU - Duparquet
		La Sarre	Dépôt de neiges usées - La Sarre (rang 6)	DNU - La Sarre (rang 6)
			Dépôt de neiges usées - La Sarre (Route 111)	DNU - La Sarre (Route 111)
			Dépôt de neiges usées - La Sarre (Secteur des lagunes)	DNU - La Sarre (Secteur des lagunes)
		Normétal	DNU - La Sarre	
			Dépôt de neiges usées - Normétal	DNU - Normétal
	Témiscamingue	Angliers	Dépôt de neiges usées - Angliers	DNU - Angliers
		Béarn	Dépôt de neiges usées - Béarn	DNU - Béarn
		Duhamel-Ouest	Dépôt de neiges usées - Ville-Marie (secteur de l'étang)	DNU - Ville-Marie (Duhamel-Ouest)
		Laverlochère	Dépôt de neiges usées - Laverlochère	DNU Laverlochère
		Lorrainville	Dépôt de neiges usées - Lorrainville (route 391)	DNU - Lorrainville (rte 391)
			Dépôt de neiges usées - Lorrainville (rue de l'Église Sud)	DNU - Lorrainville (rue de l'Église Sud)
		Notre-Dame-du-Nord	Dépôt de neiges usées - Notre-Dame-du-Nord	DNU - Notre-Dame-du-Nord
		Saint-Bruno-de-Guigues	Dépôt de neiges usées - Saint-Bruno-de-Guigues	DNU - St-Bruno-de-Guigues
		Témiscaming	Dépôt de neiges usées - Témiscaming	DNU - Témiscaming
		Ville-Marie	Dépôt de neiges usées - Ville-Marie (rang de la Mine)	DNU - Ville-Marie (rg de la Mine), V-M
			Dépôt de neiges usées - Ville-Marie (rue Industrielle)	DNU - Ville-Marie (rue Industrielle), V-M
	Vallée-de-l'Or	Malartic	Dépôt de neiges usées - Malartic (chemin du Golf)	DNU - Malartic (chemin du Golf)
			Dépôt de neiges usées - Malartic (Grande SQ)	DNU - Malartic (Grande SQ)
			Dépôt de neiges usées - Malartic (Petite SQ)	DNU - Malartic (Petite SQ)
			Dépôt de neiges usées - Malartic (rue Abitibi)	DNU - Malartic (rue Abitibi)
			Dépôt de neiges usées - Malartic (rue des Cyprès)	DNU - Malartic (rue des Cyprès)
			Dépôt de neiges usées - Malartic (rue Laurier)	DNU - Malartic (rue Laurier)

1/4.4/4

Question 44 - annexe II

Liste de tous les lieux d'entreposage de neiges usées au Québec (municipaux et privés)
(Règlement sur les lieux d'élimination de neige)

Région	MRC	Municipalité	Nom légal du lieu	Nom usuel du lieu
08 - Abitibi-Témiscamingue	Vallée-de-l'Or	Senneterre	Dépôt de neiges usées - Senneterre site #1	DNU Senneterre #1
			Dépôt de neiges usées - Senneterre site #2	DNU Senneterre #2
			Dépôt de neiges usées - Senneterre site #3	DNU Senneterre #3
		Val-d'Or	Dépôt de neiges usées - Sullivan (parc à résidus)	DNU - Sullivan (parc à résidus)
			Dépôt de neiges usées - Sullivan (secteur Jacola)	DNU - Sullivan (Jacola), site #2
			Dépôt de neiges usées - Val-d'Or (Baie Carrière)	DNU - Val-d'Or (Baie Carrière), V-D
			Dépôt de neiges usées - Val-d'Or (Lamaque)	DNU - Val-d'Or (Lamaque), V-D
			Dépôt de neiges usées - Val-d'Or (rue du Nickel)	DNU - Val-d'Or (rue du Nickel), V-D
			Dépôt de neiges usées - Val-d'Or (Site Barrette)	DNU - Val-d'Or (Site Barrette), V-D
			Dépôt de neiges usées - Val-d'Or (site Est)	DNU - Val-d'Or (site Est)
			Dépôt de neiges usées - Cadillac	DNU - Cadillac
	Ville de Rouyn-Noranda	Rouyn-Noranda	Dépôt de neiges usées - Cadillac (2e avenue Ouest)	DNU - Cadillac (2e avenue Ouest), dépôt secondaire
			Dépôt de neiges usées - Cadillac (Mgr Chagnon)	DNU - Cadillac (Mgr Chagnon), dépôt principal
			Dépôt de neiges usées - Évain	DNU Évain
			Dépôt de neiges usées (Michel Jolicoeur)	DNU (Michel Jolicoeur), d'alembert
			Dépôt de neiges usées - Rouyn-Noranda (Chemin du golf)	DNU - Rouyn, R-N, chemin Mc Donald
			Dépôt de neiges usées - Rouyn-Noranda (Cimetière Noranda)	DNU - Rouyn, R-N
			Dépôt de neiges usées - Rouyn-Noranda (Cimetière Rouyn)	DNU - Rouyn, R-N
			Dépôt de neiges usées - Rouyn-Noranda (Lac Osisko - lagune Nord)	DNU - Rouyn, R-N, anc. Garage Noranda
			Dépôt de neiges usées - Rouyn-Noranda (Perreault-Est)	DNU - Rouyn, R-N, Boulevard-du-nord
			Dépôt de neiges usées - Rouyn-Noranda (Stadacona)	DNU - Rouyn, R-N
			Dépôt de neiges usées - Rouyn-Noranda (Station lac Osisko Est)	DNU - Rouyn, R-N
			Dépôt neiges usées Rouyn (Privé-Vézina)	DNU Rouyn (Privé-Vézina)
09 - Côte-Nord	Caniapiscou	Fermont	Lieu d'élimination de neiges usées (près lac Daviault)	
			Lieu élimination neiges usées (nouveau)	
		Schefferville	Ville de Schefferville	
			Neiges usées (Municipalité de Les Bergeronnes)	
	La Haute-Côte-Nord	Les Bergeronnes	Dépôt de neiges usées (Ville de Baie-Comeau - secteur Marquette)	Ville de Baie-Comeau - dépôt neiges usées - secteur Marquette
	Manicouagan	Baie-Comeau	Dépôt de neiges usées (Ville de Baie-Comeau - secteur Mingan)	Ville de Baie-Comeau - dépôt de neiges usées - secteur Mingan
			Neiges usées (Centre jardin Trudel inc.)	Centre jardin Trudel inc.
			Neiges usées (Les entreprises Laurien Jean inc.)	
			Neiges usées (Roland Munger inc.)	

44.4

Question 44 - annexe II

**Liste de tous les lieux d'entreposage de neiges usées au Québec (municipaux et privés)
(Règlement sur les lieux d'élimination de neige)**

Région	MRC	Municipalité	Nom légal du lieu	Nom usuel du lieu
09 - Côte-Nord	Manicouagan	Baie-Trinité	Neiges usées (Municipalité du village de Baie-Trinité)	
		Chute-aux-Outardes	Neiges usées (Municipalité du village de Chute-aux-Outardes)	
	Sept-Rivières	Port-Cartier	Lieu d'élimination de neiges usées	
			Lieu d'élimination de neiges usées - secteur est	
			Lieu d'élimination de neiges usées - secteur ouest	
		Sept-Îles	Jean-Yves Ouellet	
			Lieu d'élimination de neige illégal	Vigneault auto véhicules usagés
			Lieu d'élimination de neiges usées	
10 - Nord-du-Québec	Jamésie (terr. conventionné)	Chapais	Lieu d'élimination de neiges usées (Dépôts 1.1 et 1.2)	
			Dépôt de neiges usées - Chapais (Route 113 Ouest #2)	DNU Chapais (Route 113 Ouest #2)
			Dépôt de neiges usées - Chapais (Springer Est #1)	DNU Chapais (Springer Est #1)
		Chibougamau	Dépôt de neiges usées - Chibougamau (13e Rue #5)	DNU - Chibougamau (13e Rue #5)
			Dépôt de neiges usées - Chibougamau (6e Rue #2)	DNU - Chibougamau (6e Rue #2)
			Dépôt de neiges usées - Chibougamau (Parc industriel #1)	DNU Chibougamau (Parc industriel #1)
			Dépôt de neiges usées - Chibougamau (Rue Dufresne #4)	DNU - Chibougamau (Rue Dufresne #4)
			Dépôt de neiges usées - Chibougamau (Rue Normand #3)	DNU - Chibougamau (Rue Normand #3)
		Matagami	Dépôt de neiges usées - Matagami (Rivière Bell)	DNU Matagami
11 - Gaspésie--Îles-de-la-Madeleine	Avignon	Maria	Dépôt de neiges usées (Baie-des-Chaleurs) - Maria	
	Bonaventure	Bonaventure	Dépôt de neiges usées - avenue Grand-Pré (Ville de Bonaventure)	
			Dépôt de neiges usées - Garage municipal (Ville de Bonaventure)	Dépôt de neiges usées - Garage municipal (Ville de Bonaventure)
			Dépôt de neiges usées - Point Hébert (Ville de Bonaventure)	
			Dépôt de neiges usées - rue Beaubassin (Ville de Bonaventure)	
	La Côte-de-Gaspé	New Richmond	Dépôt de neiges usées de New Richmond	
		Gaspé	Dépôt de neiges usées - Baie de Gaspé (Ville de Gaspé)	
			Dépôt de neiges usées - Boulevard York (Ville de Gaspé)	
			Dépôt de neiges usées - Marais salant (Ville de Gaspé)	Dépôt de neiges usées (Ville de Gaspé)
			Dépôt de neiges usées - Petit-Cap (Ville de Gaspé)	
			Dépôt de neiges usées - Place Jacques-Cartier (Ville de Gaspé)	
			Dépôt de neiges usées - Pointe-Navare (Ville de Gaspé)	

44.43

Question 44 - annexe II
Liste de tous les lieux d'entreposage de neiges usées au Québec (municipaux et privés)
(Règlement sur les lieux d'élimination de neige)

Région	MRC	Municipalité	Nom légal du lieu	Nom usuel du lieu
11 - Gaspésie--Îles-de-la-Madeleine	La Côte-de-Gaspé	Gaspé	Dépôt de neige usée-En arrière de Alignement et Transmission de Gaspé inc	
			Dépôt de neige usée-En face du 307, boul. York	
			Dépot de neige usée-Garage municipal de Gaspé	
			Dépotoir a neige (Ville de Gaspé) (ne pas utiliser)	DEPOTOIR A NEIGE (VILLE DE GASPE)
			Lieu d'élimination de neige à Gaspé, secteur de York	dépôt à neige de Gaspé, secteur de York
			Lieu d'élimination de neige - Rivière-au-Renard (Ville de Gaspé)	
		Murdochville	Dépôt de neiges usées (Ville de Murdochville)	
	La Haute-Gaspésie	Cap-Chat	Dépôt de neiges usées - 137, Notre-Dame Ouest (Ville de Cap-Chat)	
			Dépôt de neiges usées - Aréna (Ville de Cap-Chat)	
			Dépôt de neiges usées - Baie du Cap-Chat (Ville de Cap-Chat)	
			Dépôt de neiges usées - en face du 151, Notre-Dame Ouest (Ville de Cap-Chat)	
			Dépôt de neiges usées - Louis-Cyr Vallée (Ville de Cap-Chat)	
			Dépôt de neiges usées - Parc industriel, au sud de la rue des Écoliers (Ville de Cap-Chat)	
			Dépôt de neiges usées - Rang Frank-Labrie (Ville de Cap-Chat)	
			Dépôt de neiges usées (Ville de Cap-Chat) - à détruire	
			Dépôts de neiges usées - au bout de la rue Gagné, parc industriel (Ville de Cap-Chat)	
			Ville de Cap-Chat (dépôt de neiges usées)	Ville de Cap-Chat
		Mont-Saint-Pierre	Dépôt de neige usée-Terrains privés (propriétaires privés)	
		Sainte-Anne-des-Monts	Dépôt de neiges usées - 7e rue Ouest, au sud de l'aréna (Ville de Sainte-Anne-des-Monts)	
			Dépôt de neiges usées - à l'est du 119, 1re Avenue Ouest	
			Dépôt de neiges usées - à l'extrémité N de la 4e rue Est (Ville de Sainte-Anne-des-Monts)	
			Dépôt de neiges usées - à l'extrémité N de la 6e Rue Est (Ville de Sainte-Anne-des-Monts)	
			Dépôt de neiges usées - à l'extrémité N de la 8e rue Est (Ville de Sainte-Anne-des-Monts)	
			Dépôt de neiges usées - à l'extrémité S de la 4e rue Est (Ville de Sainte-Anne-des-Monts)	
			Dépôt de neiges usées - au bout de la 21e rue Ouest (Ville de Sainte-Anne-des-Monts)	
			Dépôt de neiges usées - au coin N-E de la 132 et 299 (Ville de Sainte-Anne-des-Monts)	

44.44



Question 44 - annexe II

Liste de tous les lieux d'entreposage de neiges usées au Québec (municipaux et privés)
(Règlement sur les lieux d'élimination de neige)

Région	MRC	Municipalité	Nom légal du lieu	Nom usuel du lieu
11 - Gaspésie--Îles-de-la-Madeleine	La Haute-Gaspésie	Sainte-Anne-des-Monts	Dépôt de neiges usées - derrière le 25, rue Thériault (Ville de Sainte-Anne-des-Monts)	
			Dépôt de neiges usées - en face du 188, 2ème Avenue (Ville de Sainte-Anne-des-Monts)	
			Dépôt de neiges usées - en face du 486, 1ère Avenue Ouest (Ville de Sainte-Anne-des-Monts)	
			Dépôt de neiges usées - Parc Industriel (Ville de Sainte-Anne-des-Monts)	
			Dépôt de neiges usées - Rond point du club Rotary (Ville de Sainte-Anne-des-Monts)	
			Dépôt de neiges usées - rue Belvédère, à l'est de l'hôpital (Ville de Ste-Anne-des-Monts)	
			Dépôt de neiges usées - rue Belvédère, à l'ouest de l'hôpital (Ville de Ste-Anne-des-Monts)	
			Lieu d'élimination de neige de la Ville de Sainte-Anne-des-Monts	site neiges usées Ville de Sainte-Anne-des-Monts route Bellevue et Des Muguets
12 - Chaudière-Appalaches	Le Rocher-Perché	Chandler	Dépôt de neiges usées (Ville de Chandler)	
	Municipalité Îles-de-la-Madeleine	Les Îles-de-la-Madeleine	MTQ-Quai Cap aux Meules	
	Beauce-Sartigan	Saint-Côme--Linière	Lieu d'élimination de neiges usées (Saint-Côme-Linière)	
		Saint-Georges	Carrefour Saint-Georges	
			dépôt de neiges usées de Ville Saint-Georges	
			DEPOTOIR A NEIGE , VILLE DE SAINT-GEORGES (Région 12)	DEPOTOIR A NEIGE (VILLE DE SAINT-GEORGES)
			HERVE POMERLEAU INC.	
			Les cimentiers G.M.R. inc.	
		Saint-Honoré-de-Shenley	Hotel de ville (Canton Shenley)	
		Saint-Martin	Lieu d'élimination de neiges usées-Municipalité de Saint-Martin	
	Bellechasse	Saint-Henri	dépôt de neiges usées de Saint-Henri	
	L'Amiante	Disraeli	Lieu d'élimination de neige - route du cinquième Rang (Disraëli)	
		Saint-Joseph-de-Coleraine	Lieu d'élimination neiges usées #2	
		Thetford Mines	Dépôt de neiges usées illégal situé sur les lots 445-P et 445-35-P du canton d'Irlande	
			Dépôt de neige usée illégal, lot 21A-47P et 21B-7, rang V, canton Thetford	

Question 44 - annexe II

Liste de tous les lieux d'entreposage de neiges usées au Québec (municipaux et privés)
(Règlement sur les lieux d'élimination de neige)

Région	MRC	Municipalité	Nom légal du lieu	Nom usuel du lieu
12 - Chaudière-Appalaches	L'Amiante	Thetford Mines	Dépôt de neige usées illégal, lot 21A-50P, rangV, canton Thetford	
			Dépôt neiges usées Site no. 1 Caouette - Thetford Mines	
			Lieux d'élimination de neige de la ville de Thetford Mines	
			Ville de Thetford Mines	
	La Nouvelle-Beauce	Saint-Bernard	Dépôt de neiges usées des Aliments Breton inc. à Saint-Bernard	
		Sainte-Marie	Dépôt de neiges usées NON AUTORISÉ- 815-P, 816-P et 662-P, rang Saint-Gabriel - Ste-Marie	
			Dépôt de neiges usées NON AUTORISÉ - Mat. 6245-97-7075, cadastre 666-51 - Sainte-Marie	
			Dépôt de neiges usées NON AUTORISÉ- Mat. 6543-06-8236, cadastre 2961355 - Sainte-Marie	
			Dépôt de neige usées NON AUTORISÉ- Lots 624-11, 629-26 Mat. 6444-29-3674 - Ste-Marie	
			Dépôt de neige usées NON AUTORISÉ- Matricule 6444-38-3572, cadastre 2962899 - Ste-Marie	
			Lieu d'élimination de neige (station d'épuration à Sainte-Marie)	
		Saint-Lambert-de-Lauzon	Dépôt de neiges usées de la Paroisse de Saint-Lambert-de-Lauzon	
			Dépôt de neiges usées Saint-Lambert-de-Lauzon	
		Vallée-Jonction	Lieu d'élimination des neiges usées - Vallée-Jonction	
	Les Etchemins	Lac-Etchemin	Lieu d'élimination de neiges usées (Lac-Etchemin)	
	L'Islet	Saint-Jean-Port-Joli	Dépôt de neiges usées - Municipa;oté de Saint-Jean-Port-Joli	
	Montmagny	Montmagny	Dépôt à neiges usées - Ville de Montmagny	
	Robert-Cliche	Beauceville	Dépôt de neiges usées de Gaston Poulin à Beauceville	
			Dépôt de neiges usées Excavation J. L. Mathieu (ave Lambert, Beauceville)	
			Dépôt de neiges usées Gestion René Bernard	
			Lieu d'élimination de neiges 181e Rue Beauceville	
	Ville de Lévis	Saint-Joseph-de-Beauce	Lot 510P et 510AP	
		Lévis	Dépôt à neige	
			DEPOTOIR A NEIGE (MIL DAVIE INC.)	
			Lieu d'élimination de neige (Intersection autoroute 20 et boul. Mgr Bourget Lévis	
			Lieu d'élimination de neiges usées à Saint-Romuald	

44/44

Question 44 - annexe II

Liste de tous les lieux d'entreposage de neiges usées au Québec (municipaux et privés)
(Règlement sur les lieux d'élimination de neige)


Région	MRC	Municipalité	Nom légal du lieu	Nom usuel du lieu
12 - Chaudière-Appalaches	Ville de Lévis	Lévis	Lieu d'élimination de neiges usées La Rotonde	
			Lieu d'élimination de neiges usées Parc industriel de Lévis	
			Lieu d'élimination de neiges usées Route Lagueux	
			Lieu d'élimination des neiges usées - rue des Étangs (Saint-Étienne-de-Lauzon)	
			Neiges usées Ruisseau Rouge	
			Site de neiges usées	Ville de Lévis
			Déneigement Simon Mercier - 729, rue de l'Église à Saint-Romuald	
13 - Laval	Ville de Laval	Laval	154902 Canada inc.	
			Automobiles E. Lauzon inc.	
			Belhumeur Francine	
			Bernier, Paul	Lambert, Céline
			Chartrand Edmond	
			Condos Promenade des Îles	
			Corporation d'investissements Sharman	
			DEPOT DE NEIGES USEES (LES ENTREPRISES JACLUC INC.)	
			DÉPÔT DE NEIGES USÉES, LOT P-7 (VILLE DE LAVAL)	DÉPÔT DE NEIGES USÉES, P-7
			Dépôt de neiges usées Ste-Rose	
			DÉPÔT DE NEIGES USÉES, STE-ROSE (VILLE DE LAVAL)	VILLE DE LAVAL, STE-ROSE
			DÉPÔT DE NEIGES USÉES, ST-FRANÇOIS (VILLE DE LAVAL)	DÉPÔT DE NEIGES USÉES, ST-FRANÇOIS
			Dépôt de neige usée de la Ville de Laval, lot 519, 557 et 559A.	
			DÉPÔT DE NEIGE USÉES, LOT P-202 (VILLE DE LAVAL)	DÉPÔT DE NEIGE USÉE, LOT P-202
			Dépôt neiges usées Dagenais (Ville de Laval)	
			DEPOTOIR A NEIGE (3193551 CANADA INC.)	
			Geloso, Antonio et Gelos, Nicolangelo	
			Guy Gosselin	Déneigement Guy Gosselin
			Hamel, Richard	
			Laval (ville de)	
			Le Havre des Îles (condos)	
			Le Marché Public 440 Itée	
			Les Entreprises Jacluc inc.	(Dépôt de neiges usées)
			Les Investissements Immobiliers Domis inc.	
			Les Investissements So-Bel inc.	
			Les Paysagistes Izzo et Frères Itée	Izzo, Domenico / Izzo, Michele / Zappone, Angelo
			Lot 69, p.c. St-Vincent-de-Paul	
			Lot P-139	
			Lot P-341-71	

Question 44 - annexe II

**Liste de tous les lieux d'entreposage de neiges usées au Québec (municipaux et privés)
(Règlement sur les lieux d'élimination de neige)**

Région	MRC	Municipalité	Nom légal du lieu	Nom usuel du lieu
13 - Laval	Ville de Laval	Laval	Lot P-341-76	
			Lot P-341-77	
			Lot P-342, p.c. St-Martin	
			Lot P-377, p.c. St-Martin	
			Lot P-511, boul. St-Martin	
			Lot P-519	
			Lot P-520, P-522, p.c. St-Martin	
			Lot P-559	
			Lot P-559A, p.c. St-Martin	
			Lot P-70, p.c. St-Vincent de Paul	
			Lot P-75, p.c. St-Vincent-de-Paul	
			MERGL, ANTHONY	
			Mergl, Anthony (Ekairé, Jacques)	Lots 553-556 boul. Cléroux
			Municipalité de la Ville de Laval	
			Municipalité de la ville de Laval - Carrière Carré Laval	
			Ontrea inc. (Corporation Cadillac Fairview Itée)	
			Parc Gagné	
			Placements Nationwide Itée; Saldor Itée; Placements Immobiliers I.Y. Itée	Mashaal, Salim
			Simard-Beaudry inc. (Laval)	
			Société en commandite	
			Société en commandite Autoroute 440	
			Terrain vacant dépôt neiges usées boul. St-Martin, lot P-517	
			60, rue Gélinas	
			1000, autoroute Chomedey	
14 - Lanaudière	D'Autray	Berthierville	Dépôt de neiges usées	
		Lanoraie	Dépôt de neiges usées (quai)	
			Quai fédéral (DNU) Gare maritime Champlain	
		Lavaltrie	BOISJOLY, PHILIPPE	BOISJOLY, PHILIPPE
			Entreprise R.M. Auclair inc.	Entreprise R.M. Auclair inc.
		Sainte-Élisabeth	Dépôt de neiges usées	
			Robert Bonin	
		Sainte-Geneviève-de-Berthier	Excavation Berthierville inc.	
		Saint-Gabriel	DEPOTOIR A NEIGE (GAGNON-MARIER, BERNADETTE)	

8h 7h



Question 44 - annexe II

Liste de tous les lieux d'entreposage de neiges usées au Québec (municipaux et privés)
(Règlement sur les lieux d'élimination de neige)

Région	MRC	Municipalité	Nom légal du lieu	Nom usuel du lieu
14 - Lanaudière	D'Autray	Saint-Gabriel	Lieu d'élimination de neiges usées	
			Saint-Gabriel (DNU)	
		Saint-Gabriel-de-Brandon	Excavation Normand Majeau inc.	
	Joliette	Saint-Norbert	Saint-Norbert (DNU)	
		Crabtree	Municipalité de Crabtree	
		Joliette	Construction D.L. inc.	
			Monsieur Fernand Morin	
			Placements Papineau Joliette inc.	Placements Papineau Joliette inc. 1à 19 rue Papineau
			Site garage municipal - neiges usées	
			Site Saint-Pierre Sud - neiges usées	
		Saint-Charles-Borromée	DEPOTOIR A NEIGE (MUNICIPALITE DE SAINT-CHARLES-BORROMEE)	DEPOTOIR A NEIGE (MUNICIPALITE DE SAINT-CHARLES-BORROMEE)
		Sainte-Mélanie	Les Entreprises Bernard Denis Gilles inc.(matière résiduelle)	
		Saint-Paul	Patrick Morin inc.	
			Saint-Paul Garage municipal (DNU)	
		Saint-Pierre	Lieu d'élimination de neiges (Cintec Environnement inc.)	
		Saint-Thomas	Les Entreprises René Vincent enr.	
			Les entreprises René Vincent inc.	René Vincent
			Municipalité de Saint-Thomas (neiges usées)	
	L'Assomption	Charlemagne	Charlemagne (DNU)	
			Ministère des Transports (DNU)	
		L'Assomption	dépôts pour neiges usées	
			Lionel Forest	
			Saint-Gérard-Majella (DNU)	
		L'Épiphanie	Les Placements J.C. inc. (DNU)	
		Repentigny	Béton Le Gardeur inc.	Béton Le Gardeur inc.
			DEPOT DE NEIGE BASILE ROUTHIER(VILLE DE REPENTIGNY)	
			Dépôt de neiges usées (lots 173-27 et 174-33)	
			Dépôt de neiges usées (Lots 182-32 et 182-33)	

44.49

Question 44 - annexe II

Liste de tous les lieux d'entreposage de neiges usées au Québec (municipaux et privés)
(Règlement sur les lieux d'élimination de neige)

Région	MRC	Municipalité	Nom légal du lieu	Nom usuel du lieu
14 - Lanaudière	L'Assomption	Repentigny	Dépôt des neiges usées	
			Dépotoir à neige (Edward Stern)	
			Dépotoir à neige (Repmont Construction Ltée)	
			Dépotoir à neige (Supermarché Marquis)	
			DEPOTOIR A NEIGE (VILLE DE REPENTIGNY)	
			IVANHOE III INC.	
			Le Gardeur (DNU)	
			Paul Cousineau	
			Terrain illégal pour déversement de neiges usées	
			Terrain recevant neiges usées	
			Charles-Olivier Tremblay	Freme Trem-blé
	Les Moulins	Mascouche	Dépôt de neiges usées	
			Dépotoir à neige (Les autobus Mascouche inc)	
		Terrebonne	Dépôt de neiges usées	
			Lachenaie (DNU)	
			Mascouche (DNU)	
			Ville de La Plaine (DNU)	
				Terrebonne (Lot 528 Ptie)
			Quilles G Plus	Salle de Quille Repentigny
	Matawinie	Chertsey	Dépôt pour neiges usées	
			Ministère des Transports (DNU)	
		Notre-Dame-de-la-Merci	Municipalité de Notre-Dame-de-la-Merci Lot 16B-13	
		Rawdon	9012-8067 Québec Inc.	
			DEPOTOIR A NEIGE (TERRAMEX INC.)	DEPOTOIR A NEIGE (TERRAMEX INC.)
			Excavation Carroll Inc.	
			Excavation Poirier & fils inc.	
			Lieu d'élimination des neiges usées	
			MUNICIPALITE DU VILLAGE DE RAWDON	MUNICIPALITE DU VILLAGE DE RAWDON
			Terrain où est entreposé la neige soit au 3251 rue Metcalfe Rawdon	
		Saint-Côme	Saint-Côme (DNU)	
		Saint-Damien	Jean-Marie Turenne	Turenne, Jean-Marie

44.50

Question 44 - annexe II

**Liste de tous les lieux d'entreposage de neiges usées au Québec (municipaux et privés)
(Règlement sur les lieux d'élimination de neige)**

Région	MRC	Municipalité	Nom légal du lieu	Nom usuel du lieu
14 - Lanaudière	Matawinie	Saint-Donat	2ième dépôt de neiges usées	
			Dépôt de neiges Lac Archambault	
			Saint-Donat (2 DNU)	
		Sainte-Béatrix	Sainte-Béatrix (DNU)	
		Saint-Félix-de-Valois	Corporation du motel industriel de St-Félix-de-Valois	Rue de la Station lot 30 (DNU)
			Municipalité de St-Félix-de-Valois	
		Saint-Jean-de-Matha	DEPOT DE NEIGES USEES (CONSTRUCTION GENECO INC.)	
			Dépotoir à neige (municipalité de Saint-Jean-de-Matha)	
		Saint-Michel-des-Saints	Saint-Michel-des-Saint (3 DNU)	
		Saint-Zénon	Terrain pour dépôt des neiges usées	
			Raymond Racine	
			Saint-Zénon (DNU)	
	Montcalm	Saint-Alexis	Les Transports T. Morin inc.	
		Saint-Calixte	128421 Canada inc.	
			Dépôt illégal de neiges usées St-Calixte	
			Les Entreprises René Vincent enr.	
			Lieu d'élimination des neiges usées	
				Lot P-7A et 6F Canton Kilkenny, rivière Beauport
		Sainte-Julienne	Municipalité de Sainte-Julienne (DNU)	
			Rawdon (DNU)	
		Saint-Esprit	Dépôt de neige usée de la municipalité de Saint-Esprit	Dépôt des neiges usées (Mun. Saint-Esprit)
			Garage Villemare & Fils inc.	
		Saint-Jacques	Dépôt de neiges usées	
		Saint-Lin--Laurentides	nord de la rivière L'Achigan	
		Saint-Roch-de-l'Achigan	Construction L'Achigan inc.	
			Parc industriel - dépôt des neiges usées	
			Les Emballages Novotel inc.	
			Viande Riendeau Ltée	

15.77
44.51

Question 44 - annexe II

Liste de tous les lieux d'entreposage de neiges usées au Québec (municipaux et privés)
(Règlement sur les lieux d'élimination de neige)

Région	MRC	Municipalité	Nom légal du lieu	Nom usuel du lieu
15 - Laurentides	Antoine-Labelle	Ferme-Neuve	Elimination de neige (Municipalité de Ferme-Neuve) Rue des Étangs	Municipalité de Ferme-Neuve
		Mont-Laurier	Arrière du restaurant La Jardinière (135 A-Paquette)	Cies d' excavation Lacelle, Legault, Gougeon, Whear
			DEPOTOIR A NEIGE (VILLE DE MONT-LAURIER)	
			Garage municipal (Ville de Mont-Laurier)	Lieu d'élimination de neiges usées (Garage municipal, rue Godard) Mont-Laurier
			Legault et Frère Inc. (déversement de neige au bout de la rue Achim)	
			Lieu d'élimination de neige (coin Laffleur et Industriel) Mont-Laurier	
			Lieu d'élimination de neige (rues Allix et Bellevue) Mont-Laurier	
			Lieu élimination neige usée (rue Industrielle - Parc industriel)(Mont-Laurier)	Ville de Mont-Laurier
			Lot 1060-3,4, Mont-Laurier	9073-4591 Québec inc.
			Lot 963, Mont-Laurier	
			Mont-Laurier - Lieu d'élimination de neige privé - Entre le 137 et le 141, boul. A-Paquet	
		Nominingue	LIEU D'ÉLIMINATION DE NEIGE, (lot p-33, rang 4, Nominingue Sport) LAC NOMININGUE	
		Notre-Dame-du-Laus	LIEU D'ÉLIMINATION DE NEIGE (174, rue Principale) NOTRE-DAME-DU-LAUS	
			Municipalité de Notre-Dame-du-Laus (matières résiduelles, pneus hors d'usage, neiges usée)	
			Notre-Dame-du-Laus - Lieu d'élimination de neige usée - chemin des Cèdres	
	Argenteuil	Rivière-Rouge	Garage Municipal - Lieu d'élimination de neige	GARAGE MUNICIPAL (LA MUNICIPALITE DU VILLAGE DE L'ANNONCIATION)
			Lieu élimination neige usée (Municipalité de l'Annonciation)	Municipalité de l'Annonciation
			Municipalité de l'Annonciation (LEN, rue Rosaire)	
		Brownsburg-Chatham	Brownsburg-Chatham - Lieu d'élimination de neige - Rue Rolland-Cadieux.	
			Dépôt de neige usée (Brownsburg-Chatham)	Brownsburg-Chatham
			Les Entrepôts d'Argenteuil	
			Lieu d'élimination de neige (1 de 1)	
			Lieu d'élimination de neige (1 de 2)	
			Lieu d'élimination de neige (2 de 2)	
		Lachute	Lieu d'élimination des neiges usées (C et J Bigras Excavation inc.)	C. & J. Bigras Excavation inc.
		Saint-André-d'Argenteuil	Lieu d'élimination de neiges (Municipalité de Saint-André-Carillon)	Municipalité de Saint-André-Carillon
	Deux-Montagnes	Deux-Montagnes	Lieu d'élimination de neige - Deux-Montagnes - Site du garage municipal.	

44.52

Question 44 - annexe II

Liste de tous les lieux d'entreposage de neiges usées au Québec (municipaux et privés)
(Règlement sur les lieux d'élimination de neige)

Région	MRC	Municipalité	Nom légal du lieu	Nom usuel du lieu
15 - Laurentides	Deux-Montagnes	Oka	Lieu d'élimination de neige (lot 179-11 - Oka) (Paul Clément)	Paul Clément
			Lieu d'élimination de neige Rang L'annonciation à Oka	
			Maurice Arbic et Fils Ltée	
		Pointe-Calumet	Lieu d'élimination de neiges usées, lot P-68 (Super Aqua Club)	
			DEPOT DE NEIGES USEES (VILLE DE SAINTE-MARTHE-SUR-LE-LAC)	DEPOT DE NEIGES USEES (VILLE DE SAINTE-MARTHE-SUR-LE-LAC)
		Sainte-Marthe-sur-le-Lac	Dépotoir à neige (Les Investissements Denis Nepveu Ltée)	
			Dépôt de neige - 34 ième avenue Saint-Eustache	
			Dépotoir à neige (ville de Saint-Eustache)	
			F. D. Lauzon	440, boul Industriel
			Les Centres d'Achats Beauward Ltée (Lieu d'élimination de neige)	
		Saint-Eustache	Les Investissements Jean Godard inc.	
			Saint-Eustache - Lieu d'élimination de neige - Centres d'Achats Beauward Ltée - 586 A-Sauv	
			Wiseman, Murray	
			Brunet et Brunet inc.	
			Excavation Brunet & Brunet inc. 3619 chemin Oka	
	La Rivière-du-Nord	Prévost	Dépôt de sel dégivrant (lots 342 & 344) Ville de Prévost	Ville de Prévost
			Lieu d'élimination de neige - Ville de Prévost - Au bout de la rue du Plein Air.	
			Normand Leduc Excavation	
		Saint-Colomban	Prévost - Lieu d'élimination de neige - Jean Paquet et Mario Gauthier.	
			Près du 357, chemin Zuck	
			LIEU D'ÉLIMINATION DE NEIGE (1 DE 1) SAINTE-SOPHIE	
		Saint-Jérôme	3099-2143 Québec inc.	
			9145-2037 Québec inc.	Restaurant Exoticka
			DÉPÔT DE NEIGE DANS UN COURS D'EAU - PRIVÉ - SEIGNERIE VIEUX MOULIN - SAINT-JÉRÔME.	
			dépôt neiges usées 16ième rue St-Antoine	
			Dépôt neiges usées (Les Placements Roland Godard inc.)	Les Placements Roland Godard inc.
			DEPOTOIR A NEIGE (VILLE DE SAINT-JEROME)	DEPOTOIR A NEIGE (VILLE DE SAINT-JEROME)
			Ébénisterie nouvelle ère	
			Lachapelle, Marie-Liette	

Question 44 - annexe II

Liste de tous les lieux d'entreposage de neiges usées au Québec (municipaux et privés)
(Règlement sur les lieux d'élimination de neige)

Région	MRC	Municipalité	Nom légal du lieu	Nom usuel du lieu
15-- Laurentides	La Rivière-du-Nord	Saint-Jérôme	Lafontaine (lieu d'élimination de neige usée) PRIVE Matériaux Laurentiens inc. 112ième rue	
			Lieu d'élimination de neige (1 de 3) Saint-Antoine	
			LIEU D'ÉLIMINATION DE NEIGE, (2 DE 3) ST-ANTOINE.	
			Lieu d'élimination de neige (boul. Daniel-Johnson) SAINT-JÉRÔME.	
			LIEU D'ÉLIMINATION DE NEIGE (lot 258 conc. du cordon) LAFONTAINE	
			LIEU D'ÉLIMINATION DE NEIGE - PRIVÉ - ARMAND FOURNELLE - ST-JÉRÔME.	
			LIEU D'ÉLIMINATION DE NEIGE (rue Filion) Lieu de recyclage de matériaux SAINT-JÉRÔME.	
			# lot: 472 au bout de la rue Larry-Ball	
			Matériaux J.C. Brunet (2000) inc (Quincaillerie BMR) - Saint-Antoine.	
			Métro, SAQ, Fantaisie du dollar, etc.	
			Office municipal d'habitation de Saint-Jérôme	
			Quatre Saisons, rue Maher St-Jérôme	
			Serge Paquette Excavation inc.	Serge Paquette Excavation inc
			Site d'élimination de neiges usées (3 de 3)	
			Site d'élimination de neige usée (Saint-Jérôme, rue du Grand-Héron)	Ville de Saint-Jérôme
			Ville de Lafontaine (116ième et route 117)	
			Ville St-Jérôme Élimination de neige illégale dans un parc rues Claude, Ouimet, Madeleine	
	Les Laurentides	Amherst	Dépôt de neige (Amherst)	
			M. DENIS GALIPEAU	
		Huberdeau	Lieu d'élimination de neige, Huberdeau	
		Labelle	Lieu d'élimination de neiges (Municipalité de Labelle)	Municipalité de Labelle
		Lac-Supérieur	Lieu d'élimination de neige (1 de 1) Lac Supérieur	
		La Minerve	Lieu d'élimination de neige (1 de 1) La Minerve	
		Mont-Tremblant	Dépôt neiges usées (Station Mont Tremblant Société en commandite)	Station Mont Tremblant Société en commandite
			DEPOTOIR A NEIGE (STATION MONT-TREMBLANT SOCIETE EN COMMANDITE)	
			LIEU D'ÉLIMINATION DE NEIGE, (1 DE 1) SAINT-JOVITE	
			Lieu d'élimination de neige (rue de la Sablière, garage mu) Municipalité de Mont-Tremblant	Lieu d'élimination de neige - Mont-Tremblant (rue de la Sablière)
			Lieu élimination de neiges (Ville de Mont-Tremblant)	Ville de Mont-Tremblant

44.54

Question 44 - annexe II

Liste de tous les lieux d'entreposage de neiges usées au Québec (municipaux et privés)
(Règlement sur les lieux d'élimination de neige)

Région	MRC	Municipalité	Nom légal du lieu	Nom usuel du lieu
15 - Laurentides	Les Laurentides	Sainte-Agathe-des-Monts	Carrefour Sainte-Agathe inc.	
			DÉPÔT DE NEIGE EN COURS D'EAU - DOMAINE GUINDON - STE-AGATHE-NORD.	
			LIEU D'ÉLIMINATION DE NEIGE (1 DE 4) STE-AGATHE-DES-MONTS	
			LIEU D'ÉLIMINATION DE NEIGE (2 DE 4) STE-AGATHE-DES-MONTS.	
			LIEU D'ÉLIMINATION DE NEIGE (3 DE 4) STE-AGATHE-DES-MONTS.	
			LIEU D'ÉLIMINATION DE NEIGE (4 DE 4) STE-AGATHE-DES-MONTS.	
			Neiges usées (Ville de Sainte-Agathe-des-Monts)	Ville de Sainte-Agathe-des-Monts
		Sainte-Lucie-des-Laurentides	LIEU D'ÉLIMINATION DE NEIGE (1 DE 1) STE-LUCIE-DES-LAURENTIDES	
		Saint-Faustin--Lac-Carré	3ième lieu d'élimination de neiges usées (C) de la ville	
			Lieu d'élimination de neige (1 de 2) Saint-Faustin Lac-Carré	
			Lieu d'élimination de neige (2 de 2) Saint-Faustin Lac-Carré)	
			Lieu élimination de neige (Municipalité de Saint-Faustin-Lac-Carré)	Municipalité de Saint-Faustin-Lac-Carré
			Neiges usées (Lecompte excavation Ltée)	Lecompte excavation Ltée
		Val-David	DÉPÔT DE NEIGE DANS UN COURS D'EAU - RUE ST-OLIVE ET DE LA RIVIÈRE. VAL-DAVID.	
			LIEU D'ÉLIMINATION DE NEIGE (1 DE 2) VAL-DAVID	
			LIEU D'ÉLIMINATION DE NEIGE (2 DE 2) VAL-DAVID	
			LIEU D'ÉLIMINATION DE NEIGE - PRIVÉ - HÔTEL DE LA SAPINIÈRE VAL-DAVID	
			Lieu élimination de neige (Val-David)	Municipalité de Val-David
		Val-des-Lacs	LIEU D'ÉLIMINATION DE NEIGE (1 DE 1) VAL-DES-LACS	
		Val-Morin	LIEU D'ÉLIMINATION DE NEIGE (19e avenue, lot p-25, rang X) VAL-MORIN	LIEU D'ÉLIMINATION DE NEIGE (1 DE 1) VAL-MORIN
	Les Pays-d'en-Haut	Morin-Heights	Lieu d'élimination de neige (1 de 1) (rue du Village et Perry) Morin-Heights	
			Lieu d'élimination de Neige - Municipalité de Morin-Heights - rue Aubry.	
		Piedmont	LIEU D'ÉLIMINATION DE NEIGE (LES CARRIÈRES THOMAS & VIANNEYCHARBONNEAU INC.)	DEPOT DE NEIGES USEES (LES CARRIÈRES THOMAS & VIANNEYCHARBONNEAU INC.)
			Neiges usées (Municipalité de Piedmont)	Municipalité de Piedmont
		Saint-Adolphe-d'Howard	Saint-Adolphe-d'Howard - Lieu d'élimination de neige - (rue Pente-Douce, site des étangs)	Municipalité de Saint-Adolphe-d'Howard
		Sainte-Adèle	Lieu d'élimination de neige (Ville de Sainte-Adèle) (Garage municipal)	Ville de Sainte-Adèle
		Sainte-Marguerite--Estérel	Lieu d'élimination de neige (1 de 1)	

44.55

Question 44 - annexe II

**Liste de tous les lieux d'entreposage de neiges usées au Québec (municipaux et privés)
(Règlement sur les lieux d'élimination de neige)**

Région	MRC	Municipalité	Nom légal du lieu	Nom usuel du lieu
15 - Laurentides	Les Pays-d'en-Haut	Sainte-Marguerite--Estérel	Lieu d'élimination de neige (garage municipal) (Sainte-Marguerite-du-Lac-Masson)	Sainte-Marguerite-du-Lac-Masson
			Lieu élimination de neige usée (Municipalité de Sainte-Marguerite-du-Lac-Masson)	Municipalité de Sainte-Marguerite-du-Lac-Masson
			Site d'élimination de neiges usées (2 de 2) (Sainte-Marguerite-du-Lac-Masson)	Municipalité de Sainte-Marguerite-du-Lac-Masson
		Saint-Sauveur	LIEU D'ÉLIMINATION DE LA NEIGE (DEPOT 1 DE 1) (MUNICIPALITE DE SAINT-SAUVEUR PAROISSE)	LIEU D'ÉLIMINATION DE LA NEIGE (DEPOT 1 DE 1) (MUNICIPALITE DE SAINT-SAUVEUR PAROISSE)
			LIEU D'ÉLIMINATION DE NEIGE (DEPOT 1 DE 1) SAINT-SAUVEUR-DES-MONTS	
			Lieu d'élimination de neige - Les Factoreries Saint-Sauveur (2003) inc.	
	Mirabel	Mirabel	Aéroport International de Montréal - Mirabel	
			Dépôt de neiges usées (132640 Canada inc.)	Frank Raposo
			Dépôt de neiges usées de l'Aéroport International de Montréal-Mirabel	ADM
			Jasmin, Normand	
			LIEU D'ÉLIMINATION DE NEIGE (2 DE 7) MIRABEL (Programme d'assainissement)	LIEU D'ÉLIMINATION DE NEIGE (2 DE 7) MIRABEL
			Lieu d'élimination de neige (3 de 7) Mirabel	
			LIEU D'ÉLIMINATION DE NEIGE (4 DE 7) MIRABEL	
			LIEU D'ÉLIMINATION DE NEIGE (6 DE 7) MIRABEL	
			Lieu d'élimination de neige (Marioco inc, ch. Côte Saint-Pierre Mirabel)	
			LIEU D'ÉLIMINATION DE NEIGE (montée Saint-Vincent, Sainte-Scholastique) MIRABEL	
			LIEU D'ÉLIMINATION DE NEIGE (rue Val d'Espoir, Saint-Janvier) MIRABEL	LIEU D'ÉLIMINATION DE NEIGE (1 DE 7) MIRABEL
			LIEU D'ÉLIMINATION DES NEIGES USEES (près de rue de La Paix) (Saint-Janvier, Mirabel)	Lieu d'élimination des neiges usées (7 de 7)
			Lieu d'élimination neiges usées (Partie du lot 49 - secteur Saint-Canut (Ville de Mirabel)	Ville de Mirabel
			Lieu élimination de neige (Lot 59-228 Ptie - secteur Saint-Augustin) (Ville de Mirabel)	Ville de Mirabel
			Lieu élimination de neige usée (Partie du lot 53 (secteur Saint-Benoit) (Ville de Mirabel)	Ville de Mirabel
			Lieu élimination de neige usée (Ptie lot 19-188 (secteur Saint-Hermas) (Ville de Mirabel)	Ville de Mirabel
			Lieu élimination neiges rue Des Étangs lot 5-156	Mirabel
			Luc Labelle lot 451 Mirabel neige usées	
			Mirabel (Saint-Canut) Lieu d'élimination de Neige usée (rue Pierre-Piché)	
			Neige usée, lot 64-28, secteur Ste-Scholastique	Ville de Mirabel

44-56

Question 44 - annexe II

**Liste de tous les lieux d'entreposage de neiges usées au Québec (municipaux et privés)
(Règlement sur les lieux d'élimination de neige)**

Région	MRC	Municipalité	Nom légal du lieu	Nom usuel du lieu
15 - Laurentides	Mirabel	Mirabel	Piché, Gérard	
			Terrain de la Fabrique de la Paroisse de Saint-Janvier au bout de la rue de la Paix.	
				Jean-Pierre Soumis
	Thérèse-De Blainville	Blainville	Dépôt de neiges usées (Charles Maisonneuve)	
			DEPOTOIR A NEIGE (CHARRON EXCAVATION INC.)	
			Lieu d'élimination de neige - Michel Taillon- Blainville.	
			Lieu d'élimination de neige (Ville de Blainville)	Ville de Blainville
			LIEU ILLEGAL D'ELIMINATION DES NEIGES USEES (SOULELLIS STEVER ET ALL)	
		Boisbriand	Boisbriand (lieu d'élimination de neige) Entreprise de Pavage Dion inc.	
			Boisbriand - Lieu d'élimination de neige privé - Les Entreprises Charles Maisonneuve Itée.	
			Ville de Boisbriand	Ville de Boisbriand (lieu d'élimination de neige)
		Bois-des-Filion	Lieu d'élimination de neige Bois-des-Filion (rue de la Sablière)	
			Lieu d'élimination de neige (boul. Industriel)	
			Lieu d'élimination de neige (p-11 Industriel et Chapleau)	
		Rosemère	DEPOTOIR A NEIGE (VILLE DE ROSEMERE)	
			Lieu illégal d'élimination de neiges usées à Rosemère (lot P-29)	
		Sainte-Anne-des-Plaines	Dépôt de neiges usées - Ville de Sainte-Anne-des-Plaines	
			LIEU D'ÉLIMINATION DE NEIGE (1 DE 1) SAINTE-ANNE-DES-PLAINES	
			Lieu d'élimination de neige (Denis Racine)	
			Lieu d'élimination de neige (Dépanneur et Gaz Paquette inc.)	
			VILLE DE SAINTE-ANNE-DES- PLAINES	VILLE DE SAINTE-ANNE-DES- PLAINES (loeu d'élimination de neige)
		Sainte-Thérèse	Brault et Martineau inc.	
			Cinique Médicale Sainte-Thérèse	
			Jocelyn Croteau inc.	Aubainerie, Pharmaprix, Octofruit, Transport Villeneuve, Place Élite
			Lieu d'élimination de neige (Lot p-58 - Ste-Thérèse) (Viateur Dumont Transport inc.)	Viateur Dumont Transport inc.
			Lieu d'élimination de neige - Sainte-Thérèse -Viateur Dumont Transport inc. - 174 rue des	
			Lieu élimination de neige (Ville de Sainte-Thérèse)	Ville de Sainte-Thérèse
			Placement Immobiliers Portmann inc.	745 Toupin inc.
16 - Montérégie	Acton	Acton Vale	Lieu d'élimination de neige, garage municipal, lots 2 326 765, Acton Vale	

44.57

Question 44 - annexe II

Liste de tous les lieux d'entreposage de neiges usées au Québec (municipaux et privés)
(Règlement sur les lieux d'élimination de neige)

Région	MRC	Municipalité	Nom légal du lieu	Nom usuel du lieu
16 - Montérégie	Acton	Acton Vale	Site de neiges usées (Acton Vale, 10-21)	
			Site de neiges usées (Acton Vale)lot p-2, p-2-7	
			Site de neiges usées (Acton Vale, P-98-123)	
			Ville d'Acton Vale; neige lot 199	
		Roxton Falls	Dépôt de neiges usées lot 555-4, Roxton Falls	
			Nouveau lieu d'élimination de neiges - Roxton Falls	
			Village de Roxton Falls; neige	
	Beauharnois-Salaberry	Beauharnois	Ancien site d'élimination de neiges usées - Lots 400-401-402 (route 132) - Beauharnois	Ancienne carrière Elkem
			Ancien site d'élimination de neige usée (P-125 - boul. Cadieux -- Beauharnois)	
			Ancien site d'élimination de neige usée (P-475 -- rue Richardson -- Beauharnois)	
			Beauharnois - Lieu d'élimination des neiges Lots 555 et 556	
		Saint-Urbain-Premier	École St-Urbain (site d'élimination de neige usée)	
		Salaberry-de-Valleyfield	Site d'élimination de neige usée (Grande-Île)	
			Site d'élimination de neige usée St-Timothée, (lot P-587)	
			Ville de Salaberry-de-Valleyfield	
		Brome-Missisquoi	Site de dépôt de neige usée (Bedford V, p-1213)	
			Site de dépôt de neige usée (Bedford V, p-1219)	
			Site de dépôt de neige usée (Bedford V, p-1302)	
			Site de dépôt de neige usée (Bedford V, p-1988)	
			Site de dépôt de neige usée (Bedford V, p-2132)	
			Société d'Agriculture du comté de Missisquoi	
			Site d'élimination de neige usée (Brigham, lot 169)	
		Brigham		
		Cowansville	Ville de Cowansville; neige, garage municipal, lot 32-2	
			Ville de Cowansville; neige, rue Miner, lot P-431	
		Dunham	Ville de Dunham (neige) lots 507-8 et 509-29	
		Farnham	Site de neiges usées (Farnham, P-198)	garage municipal
			Site de neiges usées (Farnham, P-217)	
			Site de neiges usées (Farnham, P-217, P-218)	
			Site de neiges usées (Farnham, P-286-25, 443)	

44.58

Question 44 - annexe II

Liste de tous les lieux d'entreposage de neiges usées au Québec (municipaux et privés)
(Règlement sur les lieux d'élimination de neige)

Région	MRC	Municipalité	Nom légal du lieu	Nom usuel du lieu
16 - Montérégie	Brome-Missisquoi	Farnham	Site de neiges usées (Farnham, P-288-1)	
			Site de neiges usées (Farnham, P-290)	
			Site de neiges usées (Farnham, P-518)	
			Site de neiges usées (Farnham, P-594, P-302)	
			Site de neiges usées no 9	
			Ville de Farnham; neige Lot 446	
		Lac-Brome	Site d'élimination des neiges usées (Lac-Brome, P-976)	
		Sutton	Site d'élimination des neiges usées (Sutton, P-1000)	
			Site d'élimination des neiges usées (Sutton, P-713)	
			Ville de Sutton; neige; lot 630	
	La Haute-Yamaska	Bromont	Neiges usées (Ville de Bromont -- p-1218)	
			Neiges usées (Ville de Bromont -- p-460)	
			Ville de Bromont; neige; lot 552	
			Ville de Bromont; neige; lot 703	
		Granby	Aménagement Westcliff ltée	
			Ancien lieu d'élimination des neiges usées -Parc Terry Fox - Remlai assuj. a.65- Granby	Site d'élimination de neiges usées (Granby, 601)
			Le groupe Estrie-Richelieu compagnie d'assurance	Groupe Estrie Richelieu (base GTC)
			Les Entreprises Allaire et Gince inc.; neiges	
			Parc Terry-Fox	
			Refriozone inc.	
			Site d'élimination de neiges usées (Granby, 1538)	
			Site d'élimination de neiges usées (Granby, 596-1)	
			Site d'élimination de neiges usées (Granby, industriel no 2, lot 1 689 368)	Industriel et Georges-Cros
			Site d'élimination des neiges usées (Granby, Boul industriel site 1, lot 1752)	lot 1752, boul. Industriel
			Ville de Granby (garage municipal) - dépôt de neiges usées	
		Roxton Pond	Site d'élimination de neiges usées (Roxton Pond, P-29-3, P-29-5)	
			Site d'élimination des neiges usées (P-2b, P-2r)	
		Waterloo	Bar 4 as	
			Site d'élimination de neiges usées (Waterloo, lot 1552-P)	
			Site d'élimination de neige usée (Waterloo, 713)	
			Site d'élimination de neige usée (Waterloo, P-304, P-513)	

44.59

Question 44 - annexe II

Liste de tous les lieux d'entreposage de neiges usées au Québec (municipaux et privés)
(Règlement sur les lieux d'élimination de neige)

Région	MRC	Municipalité	Nom légal du lieu	Nom usuel du lieu
16 - Montérégie	La Haute-Yamaska	Waterloo	Ville de Waterloo; lot 946-16	Lieux d'élimination de neige usée
			Ville de Waterloo; neige, lot 946	
	Lajemmerais	Contrecoeur	Site d'élimination de neige usée (lot P-210 - Contrecoeur)	
		Sainte-Julie	Lieu d'élimination de neiges usées - Lot P-318-236 Sainte-Julie (rue Desrochers)	
			Lieu d'élimination de neiges usées - Lots 302 et 303	
		Varennnes	Raphaël Côté	Déneigement Saint-Laurent / Razon
			Site d'élimination de neige usée (lot p-63, Varennnes)	
			Site d'élimination de neige usée, lots (p) 84 et 102 Varennnes	
	La Vallée-du-Richelieu	Beloeil	Ferme Grand rang (1977) inc.	
			Lieu d'élimination de neiges usées - Lots 181, 181-1, Beloeil	
		Carignan	Eugène Guilmain; lieux de neiges usées	
		Chambly	Lieu d'élimination de neiges usées - lot P-303, Chambly	
			Site de neige usée, Lots 2 343 108 et 2 343 113, Ville de Chambly	
		Mont-Saint-Hilaire	Dépôt de neiges usées (No 1) (Ville de Mont-Saint-Hilaire)	
			Dépôt de neiges usées no 2 (lot P-31) (Ville de Mont-Saint-Hilaire)	Dépôt de neiges usées no 2 (Mont-Saint-Hilaire)
		Saint-Basile-le-Grand	Saint-Basile-le-Grand Lieu d'élimination de neiges usées lot 527	
	Le Bas-Richelieu	Saint-Joseph-de-Sorel	Site d'élimination de neige usée (lot p-401 - St-Joseph-de-Sorel)	
		Sorel-Tracy	Dépotoir à neige (lots P-9 et P-10) (Ville de Tracy)	
			Dépotoir à neige (Ville de Sorel)	WELCO CONSTRUCTION INC.
			Ferme Welco inc.	
			Lieu d'élimination de neiges usées - Lot 24 (rue Union) Sorel-Tracy	Neiges usées de QIT - Fer et titane inc.
			Lieu d'élimination de neiges usées - lots 9 et 10, secteur Tracy (Marie-Victorin / Bonin)	
			Lots P-13, P-14, P-15 et 15-2 (ville de Tracy)	Site Desrosiers
			Lots P-27 et P-28 (ville de Tracy) (sous le pont de l'autoroute 30)	
			René Salvas excavations inc.	
	Le Haut-Richelieu	Lacolle	Garceau, Jocelyn	Les Entreprises J. Garceau
			La municipalité de Lacolle - dépôt de neiges usées	
			Lieu d'élimination de neiges usées, lot P-278 (Lacolle)	

44.60

Question 44 - annexe II

Liste de tous les lieux d'entreposage de neiges usées au Québec (municipaux et privés)
(Règlement sur les lieux d'élimination de neige)

Région	MRC	Municipalité	Nom légal du lieu	Nom usuel du lieu
16 - Montérégie	Le Haut-Richelieu	Saint-Jean-sur-Richelieu	Dépôt de neiges usées, lot P-245 (Ville d'Iberville)	Dépôt de neiges usées (Iberville)
			Dépotoir à neige, lots 96, 97, 98, 100, 998 et 999 (Ville de Saint-Jean-sur-Richelieu)	
			Desjardins, René	G.R. Desjardins enr.
			Lieu d'élimination des neiges usées de la ville de Saint-Luc	Lieu d'entreposage des neiges usées (Saint-Luc)
			Ville d'Iberville (3ième Rang Sud)	
	Le Haut-Saint-Laurent	Franklin	Site d'élimination de neiges usées non autorisé-Lot P-23, Franklin	
			Site d'élimination de neige usée (lot 25-J), Franklin	
		Godmanchester	Ancien site d'élimination de neige usée -Lot P-401 (Huntingdon près riv. Châteauguay)	
			Huntingdon - Lieu d'élimination des neiges permanent Lot 401 (près de étangs aérés)	
		Ormstown	Dépôt de neiges usées - rue Wellington,Lots P-270 et P-271,Ormstown	Dépôt de neiges usées - rue Wellington,Lot 4,Ormstown
			Dépôt de neiges usées - Terrain des loisirs, lot 631,Ormstown	
		Saint-Chrysostome	Site d'élimination de neige usée (lot P-616-1 et P-616 St-Chrysostome)	
			Site d'élimination de neige usée (P-882, St-Chrysostome)	
	Les Jardins-de-Napierville	Napierville	Napierville : Lieu d'élimination de neiges usées - Lot P-95 (Bassin abandonné des étangs)	
			Village de Napierville, neige (ancien projet)	
		Saint-Rémi	Lieu d'élimination de neige usées lot 218, Ville de Saint-Rémi	
			Transport Boyer et fils Ltée	
	Les Maskoutains	Saint-Hyacinthe	Déneigement Patrick Guilmoin Inc.	
			Dépôt de neiges usées - rue Choquette (lot P-1198)	
			Lieu d'élimination de neiges usées - lot 1297310 (cadastre du Québec)	
			Lieu d'élimination de neiges usées - lot 1882680 (cadastre du Québec)	
			Lieu d'élimination de neiges usées - lot P-1198	
			Ville de Saint-Hyacinthe; neige; lots P-196, P-197 et P-198	
	Roussillon	Candiac	Les Emballages Gab Ltée	
			Lieu d'élimination de neiges usées - lot 392-1598 (boul. Jean-Leman)	
			Lieu d'élimination de neiges usées - lot P-392-1596 (ave Charlemagne)	
		Châteauguay	Lieu d'élimination de neiges usées - lot 168 (boulevard Industriel)	
			Lieu d'élimination de neiges usées - lot 220 (rue Sutterlin)	

44.61

Question 44 - annexe II

**Liste de tous les lieux d'entreposage de neiges usées au Québec (municipaux et privés)
(Règlement sur les lieux d'élimination de neige)**

Région	MRC	Municipalité	Nom légal du lieu	Nom usuel du lieu
16 - Montérégie	Roussillon	Châteauguay	Lieu d'élimination de neiges usées - lots 152 et 153 (boulevard Albert-Einstein)	
		Delson	Lieu d'élimination de neiges usées - lot P-15 (rue Goodfellow)	
			Lieu d'élimination de neiges usées - Lots 8-43 et 8-44, rue Brossard (temporaire)	
			Lieu d'élimination de neiges usées (lot P-10, ville de Delson)	dépôt de neige ; lot P-10
			Lot (p) 11, projet d'implantation lieu d'élimination de neiges, Delson	
			Ville de Delson; neige Lots 132,134	
		La Prairie	Lieu d'élimination de neiges usées - lot 551-54 (derrière garage mun. rue Bernier)	
		Saint-Constant	Dépôt de neiges usées (lot 242, ville de Saint-Constant)	
			Les Entreprises Gilbert Lalonde inc. (Lieu d'élimination de neiges usées-lots P-16 à P-18)	Site de neige rue St-François-Xavier
			Lieu d'élimination de neiges usées - Lots-111, 115, 117 et 119 (près de montée LaSaline)	Lieu de neiges usées près de la montée LaSaline (St-Constant)
		Sainte-Catherine	Sainte-Catherine; neige lot P-2 374 193	
		Saint-Philippe	Entreprise Steden inc, Stéphane Deneault, lots 201 et 202, St-Philippe	
			François De La Rochelle	Pelouses et Dénéigement D.L.R.
			Lieu d'élimination de neiges usées - lot 165 (montée Monette)	
			Lieu d'élimination de neiges usées - lot 183 (rue des Érables)	
			R. Langlois construction (1986) inc. (lot P-207, St-Philippe)	
	Rouville	Marieville	Ville de Marieville; neige lots 269 et 271	
		Richelieu	Ville de Richelieu; neige Lot P-54	
		Saint-Césaire	Lieu d'élimination de neiges usées - Lot P-399, rue Industrielle	
			Ville de Saint-Césaire; neige	
	Vaudreuil-Soulanges	Hudson	Lieu d'élimination de neiges, lots 1833 301 à 303 et autres, Hudson	
			Site d'élimination de neige usée (Hudson) lot P-151	Site illégal, lot p-151
			Site proposé d'élimination de neige usée : P-130, P-135, P-139 et P-140	
		L'Île-Perrot	Site d'élimination de neige usée (Île-Perrot, lot 126-3)	Site temporaire
			Site d'élimination de neige usée (Lot P-1125)	
		Pincourt	Lieu d'élimination de neiges usées - Lot 1 724 172, à Pincourt	

44.62

Question 44 - annexe II

Liste de tous les lieux d'entreposage de neiges usées au Québec (municipaux et privés)
(Règlement sur les lieux d'élimination de neige)

Région	MRC	Municipalité	Nom légal du lieu	Nom usuel du lieu
16 - Montérégie	Vaudreuil-Soulanges	Pincourt	Site d'élimination de neige usée (Pincourt, p-180)	
		Rigaud	Neiges usées, municipalité de Rigaud	
		Saint-Lazare	Lieu d'éliminations de neiges - Lot P-164, St-Lazare	
			Site d'élimination de neige usée (St-lazare, p-314)	
			Dépôt de neiges usées (No 1) (Ville de Vaudreuil-Dorion)	
		Vaudreuil-Dorion	Dépôt de neiges usées (No 2) (Ville de Vaudreuil-Dorion)	
			Site d'élimination de neige usée (lot p-1662, derrière 2628, St-Antoine, Vaudreuil-Dorion)	Lot P-1662 et P-1665
			Site d'élimination de neige usée (lot p-367, rue Pasold, Vaudreuil-Dorion)	
			Site d'élimination de neige usée (lot p-463, près usine d'épuration, Vaudreuil-Dorion)	
			Corporation First Capital (Carrefour St-Hubert) inc.	
	Ville de Longueuil	Longueuil	Dépôt à neige chemin du Tremblay (ville de Longueuil) Lot 45	Dépôt à neige chemin du Tremblay
			Dépôt de neiges usées (Immeubles Mercury inc.)	
			Dépôt municipal de neige usée (lot P-175, Saint-Hubert)	
			Dépotoir à neige (Molitsini, Danti)	
			Lieu d'élimination de neiges (Arrondissement LeMoynes à Longueuil) - Rue Saint-Georges	dépotoir municipal (LeMoynes)(Longueuil)
			Lieu d'élimination de neiges usées - Dépôt Julien-Lord	
			Lieu d'élimination de neiges usées (lot P-120, rue Marie-Victorin)	Lot P-120 (Site de neiges usées)
			Lieu d'élimination de neiges usées Saint-Lambert-Le Moynes- lots 368 et 369	
			Lieu d'entreposage de neiges usées (Rue Papineau, Longueuil)	exploitant : Entreprises C.R. Ménard inc.
			Lots 147-199 à 201 (Salon de quilles (Ville LeMoynes) 300 inc.)	
			Site d'élimination de neige usée (lot P-1139, Brossard)	
			Site d'élimination de neige usée (site Marie-Victorin, Longueuil) Lots P-28,29,30 et 32	
			Site d'élimination des neiges usées (nord de rue Pierre-Dupuy - Longueuil)	
			Ville de Saint-Bruno-de-Montarville (neiges usées)	
			Lieu d'élimination de neiges usées - Municipalité de Daveluyville	
			Carl Girouard	
			Lieu d'élimination de neiges usées - Ville de Victoriaville	
			P.P. Dusseault Excavation inc.	
17 - Centre-du-Québec	Arthabaska	Daveluyville		
		Victoriaville		

Question 44 - annexe II
Liste de tous les lieux d'entreposage de neiges usées au Québec (municipaux et privés)
(Règlement sur les lieux d'élimination de neige)

Région	MRC	Municipalité	Nom légal du lieu	Nom usuel du lieu
17 - Centre-du-Québec	Arthabaska	Warwick	Lieu d'élimination des neiges usées Ville de Warwick	
		Bécancour	9047-7605 Québec inc. (Excavation 2000)	Excavation 2000
			Lieu d'élimination de neiges usées - Lemay-Bec inc. (dépôt de neiges usées)	
			Lieu d'élimination de neiges usées - Ville de Bécancour (Secteur Gentilly)	
			Lieu d'élimination de neiges usées - Ville de Bécancour (Secteur Saint-Grégoire)	Lieu d'élimination de neiges usées - Ville de Bécancour
			Lieu d'élimination de neiges usées - Ville de Bécancour (Secteur Ste-Gertrude)	
	Drummond	Drummondville	Éric Courchesne Déneigement	Éric Courchesne Entretien Paysager / Éric Courchesne Horticulteur Paysager
			Lieu d'élimination de neiges usées - Ville de Drummondville	
			Lieu d'élimination de neiges usées Ville de Drummondville - Secteur Saint-Nicéphore	
			Lieu d'élimination de neiges usées Ville de Drummondville - Secteur St-Charles	
		Notre-Dame-du-Bon-Conseil	Lieu d'élimination de neiges usées - Mun. village de Notre-Dame-du-Bon-Conseil	
		Saint-Cyrille-de-Wendover	Lieu d'élimination de neiges usées - Municipalité de Saint-Cyrille-de-Wendover	
		Saint-Félix-de-Kingsey	Jean-Noël Francoeur	Excavation Jean-Noël Francoeur inc
		Saint-Germain-de-Grantham	Lieu d'élimination de neiges usées - Municipalité de Saint-Germain-de-Grantham	
			Lieu d'élimination de neiges usées - St-Germain-de-Grantham	
		Saint-Guillaume	Lieu d'élimination de neiges usées - municipalité de Saint-Guillaume	
	L'Érable	Plessisville	Lieu d'élimination de neiges usées - Municipalité de la paroisse de Plessisville	
			Lieu d'élimination de neiges usées - Ville de Plessisville	
		Princeville	Lieu d'élimination de neiges usées - Ville de Princeville	
		Saint-Ferdinand	Lieu d'élimination de neiges usées - Municipalité du village de Bernierville	
		Nicolet-Yamaska	Nicolet	Lieu d'élimination de neiges usées - Ville de Nicolet
		Pierreville	Lieu d'élimination de neiges usées - Municipalité de Pierreville	
			Lieu d'élimination de neiges usées - Municipalité du village de Pierreville	

44.64



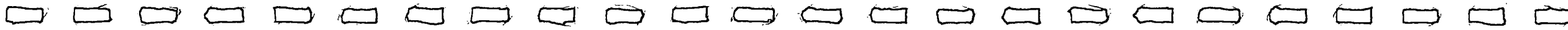
Question 44 - annexe II

Liste de tous les lieux d'entreposage de neiges usées au Québec (municipaux et privés)

(Règlement sur les lieux d'élimination de neige)

Région	MRC	Municipalité	Nom légal du lieu	Nom usuel du lieu
17 - Centre-du-Québec	Nicolet-Yamaska	Saint-Célestin	Lieu d'élimination de neiges usées - Municipalité du village de Saint-Célestin	
		Sainte-Eulalie	Lieu d'élimination de neiges usées - Municipalité de Sainte-Eulalie	
		Saint-Léonard-d'Aston	Lieu d'élimination de neiges usées - Municipalité de Saint-Léonard-d'Aston	
			Lieu d'élimination de neiges usées - Saint-Léonard d'Aston	Saint-Léonard d'Aston Dépôt de neiges usées

44.66



BILAN DE LA MISE EN ŒUVRE DU CODE DE GESTION DES PESTICIDES QUI EST ENTRÉ EN VIGUEUR LE 3 AVRIL 2003. BILAN DE MISE EN ŒUVRE DU PLAN DE COMMUNICATION ET LES MONTANTS S'Y RATTACHANT POUR LE FAIRE CONNAÎTRE AUX CLIENTÈLES (MUNICIPALITÉS; CITOYENNES ET CITOYENS, ETC.). PRÉVISIONS BUDGÉTAIRES POUR 2006-2007.

Le bilan de la mise en œuvre du Code de gestion des pesticides est joint à l'annexe 1.

La mise en œuvre du plan de communication 2003-2005, joint à l'annexe 2, s'est poursuivie en 2005-2006. Le tableau ci-après dresse le bilan des dépenses durant la période 2003-2005.

Bilan des activités du Plan de communication de 2003 à 2005

Titre de l'activité	Coût
1. Stand d'information « On a rien contre les pissenlits. Éviter les pesticides, un geste naturel »	3 755 \$
2. Dépliant grand public « Le Code de gestion des pesticides. Les faits saillants » Réimpression	4 777 \$ 2 213 \$
3. Dépliant grand public « Le Code de gestion des pesticides. Vous aimerez vous rouler dans l'herbe » Réimpression	5 093 \$ 2 212 \$
4. Affiche (2) Code de gestion des pesticides « On a rien contre les pissenlits » et « On a rien contre les bibittes »	4 963 \$
5. Signets (2) Code de gestion des pesticides « On a rien contre les pissenlits » et « On a rien contre les bibittes » Réimpression	3 130 \$ 3 420 \$
6. Dépliant grand public « Le Code de gestion des pesticides. Les faits saillants » Réimpression	2 240 \$
7. Brochure « Le Code de gestion des pesticides. En bref »	10 213 \$
8. Dépliant « Le Code de gestion des pesticides. Protéger l'environnement et la santé dans les centres de la petite enfance et les écoles »	5 340 \$
9. Dépliant « Le Code de gestion des pesticides. Protéger l'environnement et la santé dans les espaces verts »	2 125 \$
10. Dépliant « Le Code de gestion des pesticides. Protéger l'environnement et la santé en milieu agricole »	4 481 \$
11. Brochure « Le Code de gestion des pesticides. Guide - Plan de réduction des pesticides sur les terrains de golf »	2 731 \$
12. Dépliant « Le Code de gestion des pesticides. Protéger l'environnement et la santé en gestion parasitaire »	2 640 \$
13. Brochure « Le Code de gestion des pesticides. Protéger	2 890 \$

Titre de l'activité	Coût
l'environnement et la santé dans les aires forestières et les corridors de transport routier, ferroviaire ou d'énergie »	
14. Dépliant « Le Code de gestion des pesticides. Protéger l'environnement et la santé en milieu municipal »	2 640 \$
15. Placement publicitaire dans La Terre de chez nous. Parution le 16 février 2006 et reprise sans frais le 23 mars 2006.	2 135 \$ (incluant le placement et la production)
16. Dépôt sur Internet de fiches sur les organismes indésirables retrouvés dans les garderies et les écoles	920 \$

**MISE EN OEUVRE
DU
CODE DE GESTION DES PESTICIDES
ET DU
RÈGLEMENT SUR LES PERMIS ET LES CERTIFICATS
POUR LA VENTE ET L'UTILISATION DES PESTICIDES**

45.3

PLAN DE MISE EN ŒUVRE DU CODE DE GESTION DES PESTICIDES ET DU RÈGLEMENT SUR LES PERMIS ET CERTIFICATS

Activité	Actions	Responsable	Date de Réalisation	Remarques
Plan de communication et d'information pour les clientèles	Elaboration de documents, dépliants, publicités, affiche, etc.			
	• Dépliant intitulé « Les faits saillants »	DPMT	Avril 2003	Sur Internet (F.A.). Version papier (F.A.)*
	• Dépliant visant la population en général (pelouse)	DPMT	Avril 2003	Sur Internet (F.A.). Version papier (F.A.)*
	• Affiches publicitaires et signets	DPMT	Avril 2003	
	• Dépliant par clientèle			
	✓ Agricole	DPMT	Novembre 2003	Sur Internet (F.A.). Version papier (F.A.)*
	✓ Centre de la petite enfance, écoles primaires et secondaires	DPMT	Novembre 2003	Sur Internet (F.A.). Version papier (F.A.)*
	✓ Services d'entretien des espaces verts	DPMT	Novembre 2003	Sur Internet (F.A.). Version papier (F.A.)*
	✓ Extermination	DPMT	Mars 2004	Sur Internet (F.A.). Version papier (F.A.)*
	✓ Milieu municipal	DPMT	Mars 2005	Sur Internet (F.A.). Version papier (F.A.)*
	✓ Entretien des corridors de transport et aires forestières	DPMT	Mars 2005	Sur Internet (F.A.). Version papier (F.A.)*
	• Code de gestion en bref	DPMT	Novembre 2003 Février 2004	Sur Internet (F.A.). Version papier (F.A.)*
	• Publicités et présences dans les médias :			
	✓ Publicités dans les revues spécialisées	DC		

* F : version française
A : version anglaise

45.4

Activité	Actions	Responsable	Date de Réalisation	Remarques
	✓ Publicités radiophoniques	DC		Pas retenu
	Présence dans les médias	DPMT ou Dr's	En continu	
	Information sur la nouvelle réglementation lors des congrès et forums. (ex : Salon fleurs, plantes et jardins de Québec et Montréal – Salon des Affaires municipales. Colloque pesticides et santé – Congrès Groundskeepers Seattle – Salon des Affaires municipales).	DPMT	En continu	
	Mise en ligne sur le site Internet d'une rubrique diffusant des moyens alternatifs aux pesticides. « Jardiner ... tout naturellement ».	DPMT	Juillet 2003 Mars 2004 Mars 2005	Version améliorée
	Tableaux Toxicité relative des principaux pesticides utilisés en entretien des espaces verts- pesticides d'usage domestique et commercial		Juillet 2003 Juillet 2005	
	Présentation du nouveau régime réglementaire auprès des clientèles externes.	DPMT	En continu	Plus de 30 présentations à des associations ou organismes.
	Présentation du nouveau régime réglementaire et sensibilisation auprès des clientèles locales et régionales.	DR's	En continu	
Sensibilisation des différentes clientèles	Distribution de lettres circulaires aux :			
	• détenteurs de permis (3276)	DCO	Juin 2003	
	• centres de la petite enfance (1464)	DCO	Mai 2003	
	• commissions scolaires (72)	DCO	Mai 2003	
	• cégeps (184)	DCO	Juin 2003	
	• universités (19)	DCO	Juin 2003	
	• régies régionales de la santé (18)	DCO	Juin 2003	
	• municipalités (1383)	DCO	Mai 2003	
	• directions régionales de la SIQ (8)	DCO	Juin 2003	
	• titulaires de certificat de sous-catégorie CD.9 (843)	DCO	Juin 2003	

Activité	Actions	Responsable	Date de Réalisation	Remarques
	• titulaires de certificat de catégorie E (agriculteurs) (3881)	DCO	Juillet 2003	Transmise lors du renouvellement du certificat.
	• golfs (358)	DCO-DPMT PEA-DPMT	Janvier 2004 Mars 2006	Rappel
	• Commerçants de vente des pesticides (1457)	PEA-DPMT	Décembre 2004	
	• Titulaires de certificats AB, B1 et B2 (6500)	PEA-DPMT	Décembre 2004	Transmise lors du renouvellement du certificat.
	• Commissions scolaires (72)	PEA-DPMT	Décembre 2004	
	• Directions régionales du MAPAQ	PEA-DPMT	Décembre 2004	
	• Fédérations régionales de l'UPA	PEA-DPMT	Décembre 2004	
	• Vendeur au détail (B2)	PEA-DPMT	Juillet 2005	
	• Horticulture ornementale et extermination (permis C4, C5, D4, et D5)	PEA-DPMT	Juillet 2005	
	• Producteurs agricoles (26 700)	PEA	Mars 2006	
	• Agronomes consultants	PEA-Dr's	Mars 2006	Envoi facultatif par les Dr's
	Publication dans les medias et autres véhicules d'information			
	• Plusieurs encarts et pubs dans le journal « La Terre-de-Chez-Nous »	PEA-DPMT	Novembre 2004 Mars 2005 Janvier 2006 Février 2006 Mars 2006	
	• Encart dans le journal « Le Monde Forestier »	PEA-DPMT	Décembre 2004	
	• Informations des agronomes par le biais du site Internet de l'OAQ	PEA-DPMT	Février 2006	
Développement et mise à jour des outils de première	Confection ou mise à jour des outils de première ligne • Code de gestion des pesticides :	Mars 2005		

Activité	Actions	Responsable	Date de Réalisation	Remarques
ligne (lettres, formulaires, guide, banque de données, procédure)	✓ Accusé de réception (avis de projet) version française	DCO	Juin 2003	
	✓ Accusé de réception (avis de projet) version anglaise	DCO	Juillet 2003	
	✓ Info-pesticides sur le site Intranet (Questions-réponses)	DPMT	Décembre 2003	Actualisation en continu
	✓ Guide pour le plan réduction des pesticides sur les terrains de golf	DPMT	Novembre 2003	Sur Internet (F.A.) Version papier (F.)*
	✓ Guide d'interprétation de la nouvelle réglementation	DPMT	Novembre 2003	
	✓ Fiche d'information sur le « contrôle de la végétation à l'aide de pesticides autour et dans les étangs d'aération municipaux »	DPMT	Décembre 2003	Sur Intranet Fiche envoyée aux DR's
	✓ Position administrative relative à l'utilisation des pesticides dans le cadre d'activités de formation dans des établissements d'enseignement de niveau secondaire	DPMT	Février 2004	Sur Intranet Fiche envoyée aux DR's
	✓ Noms commerciaux des pesticides des Annexes I et II, incluant les biopesticides	DPMT	Avril 2003 Novembre 2004 Novembre 2005	Sur Internet (F.) Mises à jour
	✓ Fiches sur les organismes indésirables retrouvés dans les centres de la petite enfance et les écoles	DPMT	Mai 2005 Mars 2006	Sur Internet (F.) 7 fiches
	✓ Vente au détail - Noms commerciaux des pesticides de classe 5	DPMT	Novembre 2004	Sur Internet (F.) Mises à jour 3 fois par année
	• Règlement sur les permis et certificats :			
	✓ Mise à jour des formulaires (permis et certificats) et mise en ligne sur le site Internet.	DCO	Août 2003	
	✓ Mise à jour de la rubrique Internet sur la réglementation	DPMT	Juillet 2003	Sur Internet (F.A.)
	✓ Mise à jour de la rubrique Tenue de registres et préparation de bilans	DPMT	Décembre 2004	Sur Internet (F.A.)
	✓ Rubrique Formation et certification	DPMT	Janvier 2005	Sur Internet (F.)
	✓ Mise à jour de la rubrique Intranet Guide d'application	DPMT		En cours de rédaction

45.7

Activité	Actions	Responsable	Date de Réalisation	Remarques
	Modifications des systèmes de gestion informatique (SAGIR et SEAP)			
	• Saisie des permis B ₁ et B ₂	DCO	Septembre 2003	
	• Saisie des certificats A et B	DCO	Juin 2003	
	• Saisie des nouvelles classes de certificats E.1.1 et F1.1	DCO	Juin 2003	
	• Requête pour rapport de statistique	DCO	2004	
	• Saisie des avis pesticides	DCO	Juillet 2003	
	• Validation des nouvelles exigences de formation pour l'obtention des certificats	DCO	2004	
	Consolidation de la formation			
	• Information des DR's sur la mise en place de nouveaux examens et formation disponible			
	✓ Agricole	DPMT	Janvier 2004 Novembre 2005 : 2 ^e édition	Nouvelle exigence de certification pour l'ensemble des agriculteurs
	✓ Vente en gros et au détail	DPMT	Décembre 2003	En lien avec l'article 27 du Code de gestion
	✓ Vente au détail des pesticides d'usage domestique	DPMT	Décembre 2004	En lien avec l'article 27 du Code de gestion
	✓ Tronc commun des utilisateurs et spécialisations (Insectes piqueurs, bâtiment à des fins horticoles, fumigation)	DPMT	Juin 2003 à mai 2005	Mise à jour de la formation selon la Norme canadienne
	✓ Autres spécialisations (extermination, application aérienne)	DPMT		À venir
Programme de formation et ateliers	Formation du personnel du MEDDP et ateliers			
	• Formation sur le Code de gestion des pesticides pour les intervenants régionaux du secteur des pesticides (1,5 jour)	DPMT	Avril 2003	
	• Formations spécifiques sur les pesticides pour le personnel du secteur agricole de certaines DR's	DPMT	Mai 2004 Novembre 2003	DR-Chaudières-Appalaches DR Lanaudière et Laurentides
	• Participation au colloque Pesticides et Santé	DR	Novembre 2003	Participation à évaluer par chaque DR

Activité	Actions	Responsable	Date de Réalisation	Remarques
	<ul style="list-style-type: none"> Formation d'une demi journée sur les nouvelles exigences de certification à Québec et Montréal 	PA-DPMT-DSO	Automne 2004 Automne 2004	Québec Montréal
	<ul style="list-style-type: none"> Formation à l'intention des intervenants régionaux du secteur des pesticides et des étudiants pour le programme de contrôle 2006 (1 journée à Québec et 1 journée à Montréal) 	PEA-DPMT	Juin 2005	
	<ul style="list-style-type: none"> Formations sur les pesticides pour le personnel du secteur agricole (1 journée à Québec et 1 journée à Montréal) 	PEA-DPMT	Avril 2006 Avril 2006	Montréal Québec
	<ul style="list-style-type: none"> Formations sur les plans de réduction des pesticides dans les terrains de golf pour les analystes régionaux (1 journée à Québec) 	PEA-DPMT	Avril 2006	
Élaboration d'un programme d'inspection	Programme d'inspection 2006-2007 sur les pesticides	PEA-Dr's		Scénario élaboré en fonction de l'engagement de 17 étudiants
Table sectorielle agricole	Suivre le développement des outils de mise en œuvre et d'application du <i>Code de gestion des pesticides</i> .	PEA-DPMT-DR's	En continu	

45.10

BUREAU D'AUDIENCES PUBLIQUES SUR L'ENVIRONNEMENT

POUR L'ANNÉE 2005-2006, INDIQUER : A) LA LISTE DES MEMBRES DU BUREAU D'AUDIENCES PUBLIQUES SUR L'ENVIRONNEMENT AINSI QUE LEUR RÉMUNÉRATION EN INDIQUANT LEUR TITRE ET LES DATES DU DÉBUT ET DE LA FIN DE LEUR MANDAT; B) LA LISTE DES PERSONNES QUI ONT VU LEUR MANDAT RENOUVELÉ EN INDIQUANT LEUR NOM, LEUR TITRE ET LES DATES DE DÉBUT ET DE LA FIN DE LEUR MANDAT; C) LA LISTE DES PERSONNES QUI ONT ÉTÉ NOMMÉES EN INDIQUANT LEUR NOM, LEUR TITRE ET LA DATE DE DÉBUT ET DE LA FIN DE LEUR MANDAT

- a) liste des membres du Bureau d'audiences publiques sur l'environnement ainsi que leur rémunération en indiquant leur titre et les dates du début et de la fin de leur mandat

Membres à temps plein

Membre	Durée du mandat	Date de début	Date de fin	Rémunération 2005-2006
COSGROVE, William J., Président	3 ans	2005-01-10	2008-01-09	155 312 \$
JOURNAULT, Claudette, Vice-présidente	3 ans	2005-09-20	2008-09-19	114 640\$
BIGUÉ, Lucie, Membre add. à temps plein	3 ans	2005-07-04	2008-07-03	59 525 \$
CLOUTIER, Alain, Vice-président	5 ans	2005-10-17	2010-10-16	61 491 \$
GERMAIN, Michel, Membre régulier	5 ans	2004-05-31	2009-05-30	87 391 \$
LAFOND, François, Membre régulier	5 ans	2004-01-19	2009-01-18	85 773 \$
SAMAK, Qussai, Membre add. à temps plein	3 ans	2005-05-16	2008-05-15	96 263 \$
BOULET, Nicole, Membre add. à temps plein	1 an	2004-06-28	2005-06-27	26 267 \$
GIRARD, Sylvie, Membre régulière	5 ans	2000-08-07	2005-08-06	36 372 \$

46.1

BUREAU D'AUDIENCES PUBLIQUES SUR L'ENVIRONNEMENT

POUR L'ANNÉE 2005-2006, INDIQUER : A) LA LISTE DES MEMBRES DU BUREAU D'AUDIENCES PUBLIQUES SUR L'ENVIRONNEMENT AINSI QUE LEUR RÉMUNÉRATION EN INDIQUANT LEUR TITRE ET LES DATES DU DÉBUT ET DE LA FIN DE LEUR MANDAT; B) LA LISTE DES PERSONNES QUI ONT VU LEUR MANDAT RENOUELÉ EN INDIQUANT LEUR NOM, LEUR TITRE ET LES DATES DE DÉBUT ET DE LA FIN DE LEUR MANDAT; C) LA LISTE DES PERSONNES QUI ONT ÉTÉ NOMMÉES EN INDIQUANT LEUR NOM, LEUR TITRE ET LA DATE DE DÉBUT ET DE LA FIN DE LEUR MANDAT

Membres additionnels à temps partiel

Membre additionnel à temps partiel	Rémunération 2005-2006	Membre additionnel à temps partiel	Rémunération 2005-2006
André, Pierre	18 826,10 \$	Haemmerli, John	56 120,83 \$
Auclair, Marie-Josée	30 741,35 \$	Marquis, Alfred	28 119,99 \$
Beaudet, Jocelyne	55 649,98 \$	Mbatika Lumengo, Eugénie	24 545,42 \$
Béland, Pierre	21 923,86 \$	Pelletier, Jacques	15 251,52 \$
Courtois, Christiane	17 634,57 \$	Zayed, Joseph	30 615,68 \$
Dériger, Louis	68 870,15 \$		
Dufour, Jules	23 115,59 \$		
Dumais, Mario	953,22 \$		
Gold, Judy	19 064,40 \$		
Lamine Sane, Mamadou	25 498,64 \$		

Les mandats auxquels ils ont participé à titre de président ou de membre d'une commission ont été identifiés dans la réponse à la question numéro 48.

BUREAU D'AUDIENCES PUBLIQUES SUR L'ENVIRONNEMENT

POUR L'ANNÉE 2005-2006, INDIQUER : A) LA LISTE DES MEMBRES DU BUREAU D'AUDIENCES PUBLIQUES SUR L'ENVIRONNEMENT AINSI QUE LEUR RÉMUNÉRATION EN INDIQUANT LEUR TITRE ET LES DATES DU DÉBUT ET DE LA FIN DE LEUR MANDAT; B) LA LISTE DES PERSONNES QUI ONT VU LEUR MANDAT RENOUVELÉ EN INDIQUANT LEUR NOM, LEUR TITRE ET LES DATES DE DÉBUT ET DE LA FIN DE LEUR MANDAT; C) LA LISTE DES PERSONNES QUI ONT ÉTÉ NOMMÉES EN INDIQUANT LEUR NOM, LEUR TITRE ET LA DATE DE DÉBUT ET DE LA FIN DE LEUR MANDAT

b) liste des personnes qui ont vu leur mandat renouvelé en indiquant leur nom, leur titre et les dates de début et de la fin de leur mandat

Nom	Date de début	Date de fin
Journault, Claudette, membre régulière	2005-09-20	2008-09-19

c) la liste des personnes qui ont été nommées en indiquant leur nom, leur titre et la date de début et de la fin de leur mandat

Nom	Date de début	Date de fin
Bigué, Lucie, membre additionnelle à temps plein	2005-07-04	2008-07-03
Cloutier, Alain, vice-président et membre régulier	2005-10-17	2010-10-16
Samak, Qussaï, membre additionnel à temps plein	2005-05-16	2008-05-15

46.4



LISTE DES CERTIFICATS D'AUTORISATION ÉMIS EN 2005-2006 PAR LE MDDEP EN PRÉCISANT LE NOMBRE QUI ONT DÛ FAIRE L'OBJET D'AUDIENCES PUBLIQUES :

En 2005-2006, vingt-huit (28) certificats d'autorisation ont été délivrés par le gouvernement en vertu des articles 31.5 et 31.6 de la Loi sur la qualité de l'environnement (LQE) suite à l'application de la Procédure d'évaluation et d'examen des impacts sur l'environnement prévue à la Section IV.1 de la LQE. Cette procédure est administrée par la Direction des évaluations environnementales du ministère du Développement durable, de l'Environnement et des Parcs. Parmi ces dossiers, 13 dossiers ont donné lieu à une audience publique et 2 ont donné lieu à une médiation.

Titre du décret (numéro de décret)	Audience publique
1. Décret concernant la soustraction du projet d'agrandissement vertical de la cellule C3 du lieu d'enfouissement sanitaire de Saint-Thomas à l'application de la procédure d'évaluation et d'examen des impacts sur l'environnement et la délivrance d'un certificat d'autorisation pour la réalisation de ce projet par Dépôt Rive-Nord inc.	Non
2. Décret concernant la soustraction du projet de dragage et de stabilisation des rives de la rivière de la Fourche sur les territoires de la Municipalité d'Armagh et de la Paroisse de Notre-Dame-Auxiliatrice-de-Buckland par la MRC de Bellechasse de la procédure d'évaluation et d'examen des impacts sur l'environnement et la délivrance d'un certificat d'autorisation en faveur de la municipalité régionale de comté de Bellechasse	Non
3. Décret concernant la délivrance d'un certificat d'autorisation en faveur d'Hydro-Québec pour le projet d'aménagements hydroélectriques de la Chute-Allard et des Rapides-des-Coeurs sur le territoire de la Ville de La Tuque	Oui
4. Décret concernant la délivrance d'un certificat d'autorisation en faveur du ministre des Transports et de la Ville de Québec pour le projet de prolongement de l'axe du Vallon sur le territoire de la Ville de Québec	Oui
5. Décret concernant la délivrance d'un certificat d'autorisation en faveur du ministre des Transports pour le projet de réaménagement des intersections de la route 138 avec la route du Bas-de-l'Anse et le chemin Saint-Paul sur le territoire de la Ville de La Malbaie	Médiation
6. Décret concernant la délivrance d'un certificat d'autorisation en faveur de Kruger inc. pour le projet de cogénération à la biomasse à l'usine Kruger Brompton sur le territoire de la Ville de Sherbrooke	Non
7. Décret concernant la délivrance d'un certificat d'autorisation en faveur de la Régie Intermunicipale des Déchets de la Rouge pour le projet d'agrandissement du lieu d'enfouissement sanitaire de Marchand sur le territoire de la Ville de Rivière-Rouge	Oui
8. Décret concernant la délivrance d'un certificat d'autorisation en faveur du ministre des Transports pour le projet de réaménagement de la route 323 sur le territoire des municipalités de Lac-des-Plages et de Saint-Émile-de-Suffolk	Médiation
9. Décret concernant la délivrance d'un certificat d'autorisation en faveur de la Société en commandite Magpie pour le projet d'aménagement hydroélectrique du site du barrage Magpie sur la rivière Magpie sur le territoire de la Municipalité de Rivière Saint-Jean	Oui
10. Décret concernant la levée de l'interdiction d'établir un lieu d'enfouissement sanitaire en faveur de LDC, Gestion et services environnementaux	Non
11. Décret concernant la délivrance d'un certificat d'autorisation en faveur du ministre des Transports pour le projet d'amélioration de la route 132 sur le territoire de la Municipalité d'Escuminac	Non
12. Décret concernant la révocation du décret numéro 679-99 du 16 juin 1999, modifié par le décret numéro 1311-99 du 1er décembre 1999, concernant la délivrance d'un certificat d'autorisation en faveur de James Richardson International (Québec) ltée pour	Oui

Titre du décret (numéro de décret)	Audience publique
le programme de dragage d'entretien des quais 14 et 15 sur le territoire de la Ville de Sorel	
13. Décret concernant la modification du décret numéro 1050-2004 du 9 novembre 2004, concernant la délivrance d'un certificat d'autorisation en faveur de la Société des parcs industriels Sorel-Tracy inc. pour le programme de dragage dans l'embouchure de la rivière Richelieu sur le territoire de la Ville de Sorel-Tracy	Non
14. Décret concernant la délivrance d'un certificat d'autorisation en faveur de la Société en commandite gaz Métropolitain pour le projet de raccordement au réseau de Gazoduc TQM dans l'est de l'île de Montréal	Oui
15. Décret concernant la délivrance d'un certificat d'autorisation en faveur du ministre des Transports pour le projet d'amélioration de la route 175 à quatre voies divisées du kilomètre 84 au kilomètre 227 sur le territoire de la réserve faunique des Laurentides et de la Ville de Saguenay	Oui
16. Décret concernant la modification du décret numéro 378-2005 du 20 avril 2005 concernant la délivrance d'un certificat d'autorisation en faveur d'Hydro-Québec pour le projet d'aménagements hydroélectriques de la Chute-Allard et des Rapides-des-Cœurs sur le territoire de la Ville de La Tuque	Oui
17. Décret concernant la délivrance d'un certificat d'autorisation en faveur du ministre des Transports pour les projets de protection des berges en Gaspésie le long de la route 132 dans les municipalités de Maria, Saint-Siméon et Bonaventure sur le territoire de la Municipalité de Maria, de la Paroisse de Saint-Siméon et de la Ville de Bonaventure	Non
18. Décret concernant la délivrance d'un certificat d'autorisation en faveur du ministre des Transports pour la réalisation du projet de liaison routière Lachute - Masson, autoroute 50, tronçon Lachute - Montebello, sur le territoire des municipalités régionales de comté d'Argenteuil et de Papineau	Oui
19. Décret concernant la soustraction du projet de stabilisation des talus des zones d'amorce 1 à 6 des berges de la rivière Nicolet sur le territoire de la Ville de Nicolet de la procédure d'évaluation et d'examen des impacts sur l'environnement et la délivrance d'un certificat d'autorisation en faveur de la Ville de Nicolet	Non
20. Décret concernant la soustraction du projet de reconstruction et de protection de la route 138 sur les territoires des municipalités de Colombier et de Franquelin suite aux pluies diluviennes du 31 août 2005 de la procédure d'évaluation et d'examen des impacts sur l'environnement et la délivrance d'un certificat d'autorisation en faveur du ministère des Transports	Non
21. Décret concernant la délivrance d'un certificat d'autorisation en faveur du ministre des Transports pour le projet de réaménagement à quatre voies séparées de la route 175 entre les kilomètres 60 et 84 sur le territoire de la Municipalité de cantons unis de Stoneham-et-Tewkesbury	Oui
22. Décret concernant la délivrance d'un certificat d'autorisation en faveur de TransCanada Pipelines Limited pour le projet de Gazoduc Les Cèdres sur le territoire de la municipalité régionale de comté de Vaudreuil-Soulanges et de la communauté métropolitaine de Montréal	Non
23. Décret concernant la soustraction du projet de stabilisation des berges et de dragage du lit de la rivière Ouelle sur le territoire de la Municipalité de Saint-Pacôme de la procédure d'évaluation et d'examen des impacts sur l'environnement et la délivrance d'un certificat d'autorisation en faveur de la Municipalité de Saint-Pacôme	Non
24. Décret concernant la soustraction du projet de stabilisation des rives de la rivière Ouelle et du fleuve Saint-Laurent sur le territoire de la Municipalité de Rivière-Ouelle de la procédure d'évaluation et d'examen des impacts sur l'environnement et la délivrance d'un certificat d'autorisation en faveur de la Municipalité de Rivière-Ouelle	Non
25. Décret concernant la délivrance d'un certificat d'autorisation en faveur du ministre des Transports pour le projet de prolongement de l'autoroute 25 entre l'autoroute 440 et le boulevard Henri-Bourassa sur le territoire des villes de Laval et de Montréal	Oui
26. Décret concernant la délivrance d'un certificat d'autorisation en faveur de Cartier énergie éolienne (BDS) inc. pour le projet de parc éolien de Baie-des-Sables sur le territoire de la Municipalité de Baie-des-Sables et de la Ville-de-Métis-sur-Mer	Oui
27. Décret de soustraction concernant le projet d'aménagement d'une prise d'eau, d'un poste de pompage et d'une conduite d'amenée d'eau brute sur le territoire de la	Non

Titre du décret (numéro de décret)	Audience publique
Ville de Sainte-Marie de la procédure d'évaluation et d'examen des impacts sur l'environnement et la délivrance d'un certificat d'autorisation en faveur de la Ville de Sainte-Marie	
28. Décret concernant la délivrance d'un certificat d'autorisation en faveur de Cartier énergie éolienne (AAV) inc. pour le projet de parc éolien de L'Anse-à-Valleau sur le territoire de la Ville de Gaspé et le territoire non organisé de Rivière-Saint-Jean	Oui

Question particulière N° 47

**CERTIFICATS D'AUTORISATION ÉMIS EN VERTU DE L'ARTICLE 22 DE LA LOI
SUR LA QUALITÉ DE L'ENVIRONNEMENT.**

Au cours de l'exercice 2005-2006, le ministère du Développement durable, de l'Environnement et des Parcs a émis 2 801 certificats d'autorisation en vertu de l'article 22 de la LQE, incluant ceux qui font suite à l'émission d'un décret gouvernemental. Ce nombre monte à 3 117 lorsqu'on inclut les modifications de certificats d'autorisation.

Les demandes de certificat d'autorisation en vertu de l'article 22 de la LQE, ne font pas l'objet de consultations publiques ou d'audiences publiques.

BUREAU D'AUDIENCES PUBLIQUES SUR L'ENVIRONNEMENT

NOMBRE DE MANDATS CONFISÉS AU BAPE EN 2005-2006 AVEC DESCRIPTION (MÉDIATION, AUDIENCE, ENQUÊTE, ETC.), TITRE DES DOSSIERS, ÉCHÉANCIERS DES MANDATS, COÛTS DE CES MANDATS AINSI QUE LE NOM DES MEMBRES RESPONSABLES DE CHACUN DES DOSSIERS

ENQUÊTES ET AUDIENCES PUBLIQUES			
TITRE DU MANDAT	DEBUT ET FIN DE MANDAT	COÛT (1)	MEMBRES DE LA COMMISSION
Projet de réaménagement à quatre voies séparées de la route 175 à Stoneham-et-Tewkesbury	2005-04-11 au 2005-08-11	301 340 \$	Sylvie Girard (P), Marie-José Auclair, Louis Dériger et Alfred Marquis
Projet d'amélioration de la route 175 à quatre voies divisées du kilomètre 84 au kilomètre 227 dans la réserve faunique des Laurentides et à Saguenay			
Projet de prolongement de l'autoroute 25 entre l'autoroute 440 et le boulevard Henri-Bourassa	2005-05-16 au 2005-09-16	234 120 \$	Michel Germain (P), Jules Dufour et Mamadou Lamine Sane
Projet de parc éolien de L'Anse-à-Valleau	2005-05-16 au 2005-09-16	193 650 \$	Jocelyne Beaudet (P), Lumengo Eugénie Mbatika et Qussaï Samak
Projet de parc éolien de Baie-des-Sables			
Projet d'aménagement d'un parc éolien à Murdochville	2005-05-16 au 2005-09-16	128 375 \$	Jocelyne Beaudet (P), Lumengo Eugénie Mbatika et Qussaï Samak
Projet de parachèvement de l'autoroute 30 entre l'autoroute 15 et l'échangeur Jean-Leman à Candiac et à Saint-Philippe	2005-08-29 au 2005-12-22	171 530 \$	François Lafond (P) et Louis Dériger
Projet d'amélioration des infrastructures de transport terrestre près de l'Aéroport Montréal – Trudeau	2005-09-12 au 2006-01-12	133 845 \$	Qussaï Samak (P) et Judy Gold
Projet d'aménagement de la promenade Samuel-de-Champlain entre le pont Pierre-Laporte et la côte de l'Église à Québec	2005-11-14 au 2006-03-14	158 695 \$	William J. Cosgrove (P) et John Haemmerli
Projet de parachèvement de l'autoroute 35 entre la frontière américaine et Saint-Jean-sur-Richelieu	2005-11-14 au 2006-03-14	194 730 \$	Claudette Journault (P) et Lucie Bigué
Projet d'implantation d'une minicentrale au pied du barrage Matawin	2005-11-14 au 2006-03-14	113 135 \$	Alain Cloutier (P)
Projet d'établissement d'un lieu d'enfouissement technique aux Îles-de-la-Madeleine	2006-01-23 au 2006-05-23	185 340 \$ (prévision)	François Lafond (P) et Michel Germain
Projet d'aménagement d'une prise d'eau pour le secteur de Sainte-Foy	2006-02-06 au 2006-06-06	167 960 \$ (prévision)	Joseph Zayed (P)
Projet de construction de réservoirs additionnels d'entreposage de produits liquides à	2006-02-13 au 2006-06-13	177 410 \$ (prévision)	Pierre Béland (P) et Louis Dériger

48.1

BUREAU D'AUDIENCES PUBLIQUES SUR L'ENVIRONNEMENT

NOMBRE DE MANDATS CONFIS AU BAPE EN 2005-2006 AVEC DESCRIPTION (MÉDIATION, AUDIENCE, ENQUÊTE, ETC.), TITRE DES DOSSIERS, ÉCHÉANCIERS DES MANDATS, COÛTS DE CES MANDATS AINSI QUE LE NOM DES MEMBRES RESPONSABLES DE CHACUN DES DOSSIERS

ENQUÊTES ET AUDIENCES PUBLIQUES			
TITRE DU MANDAT	DÉBUT ET FIN DE MANDAT	COÛT (1)	MEMBRES DE LA COMMISSION
Montréal-Est			
Projet de modernisation des débarcadères de la traverse d'Oka	2006-03-13 au 2006-07-13	170 305 \$ (prévision)	Qussaï Samak (P) et Lucie Bigué
(1) Les coûts de chaque mandat sont les coûts directs liés à leur réalisation, c'est-à-dire la masse salariale de l'équipe de chaque commission et les frais d'opérations inhérents à chacun de ces mandats (salles, sonorisation, rapports, etc.). Les coûts des derniers mandats sont des évaluations étant donné la date de la fin des mandats.			(P) pour président

ENQUÊTE ET MÉDIATIONS			
TITRE DU MANDAT	DÉBUT ET FIN DE MANDAT	COÛT (1)	MEMBRES DE LA COMMISSION
Projet de réaménagement de la route 367 entre Saint-Augustin-de-Desmaures et Sainte-Catherine-de-la-Jacques-Cartier	2005-11-21 au 2006-01-21	21 015 \$	Michel Germain
(1) Les coûts de chaque mandat sont les coûts directs liés à leur réalisation, c'est-à-dire la masse salariale de l'équipe de chaque commission et les frais d'opérations inhérents à chacun de ces mandats (salles, sonorisation, rapports, etc.).			

MANDAT CONFIE EN VERTU DE LA LOI SUR LES PARCS			
TITRE DU MANDAT	DÉBUT ET FIN DE MANDAT	COÛT (1)	MEMBRES DE LA COMMISSION
Projet de création du parc national Albanel-Témiscamie-Otish	2006-01-14 au 2006-03-16	57 640 \$	Qussaï Samak
(1) Les coûts de chaque mandat sont les coûts directs liés à leur réalisation, c'est-à-dire la masse salariale de l'équipe de chaque commission et les frais d'opérations inhérents à chacun de ces mandats (salles, sonorisation, rapports, etc.).			

48.2



QUESTION 49

Nombre de dossiers d'établissement et d'agrandissement de production animale qui sont à l'étude au ministère de du Développement durable, de l'Environnement et des Parcs pour l'émission d'un certificat d'autorisation pour chaque région administrative et indiquer :

- a) date de réception au Ministère;
- b) nature de la demande;
- c) nombre d'unités animales;
- d) municipalités visées.

Nous avons regroupé la question en deux parties, soit :

1. Implantation d'un nouveau lieu d'élevage (voir tableau annexe 1).
2. Augmentation de phosphore d'un lieu d'élevage (voir tableau annexe 2).

Note 1 : La date de réception au Ministère, la nature de la demande et les municipalités visées se retrouvent aux annexes 3 et 4 où les dossiers sont regroupés par région administrative. À l'annexe 3, il s'agit des dossiers d'implantation de nouveaux lieux d'élevage alors qu'à l'annexe 4, on retrouve les dossiers d'augmentation de phosphore d'un lieu d'élevage.

Note 2 : Le nombre d'unités animales demandé en c) n'a pu être extrait, car le Règlement sur les exploitations agricoles a abandonné ce concept de référence.

Question 49

Nombre de certificats d'autorisation à l'étude pour un nouveau lieu d'élevage

Régions	Nombre de projets				
	Suidés	Bovidés	Gallinacés	Autres	Total
01- Bas-Saint-Laurent	1	1	0	0	2
02 - Saguenay–Lac-Saint-Jean	0	0	0	0	0
03 - Capitale-Nationale	2	0	0	0	2
04 - Mauricie	2	0	0	0	2
05 - Estrie	0	0	0	0	0
06 - 13 - Montréal et Laval	0	0	0	0	0
07 - Outaouais	0	0	0	0	0
08 - Abitibi-Témiscamingue	1	0	0	0	1
09 - Côte-Nord	0	0	0	0	0
11 - Gaspésie–Îles-de-la-Madeleine	0	0	0	0	0
12 - Chaudière-Appalaches	1	0	1	0	2
14 - Lanaudière	0	1	0	0	1
15 - Laurentides	0	0	0	0	0
16 - Montérégie	1	0	1	0	2
17- Centre-du-Québec	2	0	1	0	3
TOTAL	10	2	3	0	15

Question 49

**Nombre de certificats d'autorisation à l'étude pour une augmentation de phosphore
(au 31 mars 2006)**

Régions	Nombre de projets				
	Suidés	Bovidés	Gallinacés	Autres	Total
01- Bas-Saint-Laurent	0	8	0	0	8
02 - Saguenay–Lac-Saint-Jean	0	2	0	0	2
03 - Capitale-Nationale	2	3	10	0	15
04 - Mauricie	4	1	3	0	8
05 - Estrie	1	4	0	0	5
06 - 13 - Montréal et Laval	0	6	0	0	6
07 - Outaouais	0	0	0	0	0
08 - Abitibi-Témiscamingue	0	0	0	0	0
09 - Côte-Nord	0	0	0	0	0
11 - Gaspésie–Îles-de-la-Madeleine	0	0	0	0	0
12 - Chaudière-Appalaches	15	2	3	0	20
14 - Lanaudière	3	1	17	0	21
15 - Laurentides	0	4	0	0	4
16 - Montérégie	9	6	5	0	20
17- Centre-du-Québec	1	5	1	0	7
TOTAL	35	42	39	0	116

**Question 49 - annexe 3 : Nombre de dossiers pour l'établissement de production animale à l'étude au secteur agroenvironnement par région administrative
(au 31 mars 2006)**

Région	Région administrative	Famille	Municipalité	Date de réception	No de demande	Objet de la demande
01	Bas-Saint-Laurent	Suidés	La Trinité-des-Monts	2006-03-24	200140416	Implantation d'un nouveau lieu d'élevage de porcs
		Bovidés	Saint-Jean-de-Dieu	2006-02-03	200136580	Implantation d'un nouveau lieu d'élevage de bovins d'engraissement
					S. total région: 2	
03	Capitale-Nationale	Suidés	Saint-Casimir	2006-02-17	200138033	Implantation d'un nouveau lieu d'élevage de suidés
		Suidés	Saint-Irénée	2006-02-03	200137150	Implantation d'un nouveau lieu d'élevage de suidés
					S. total région: 2	
04	Mauricie	Suidés	Saint-Sévère	2006-01-17	200136727	Implantation d'un nouveau lieu d'élevage de suidés
		Suidés	Saint-Séverin	2006-03-02	200138639	Implantation d'un nouveau lieu d'élevage de suidés
					S. total région: 2	
08	Abitibi-Témiscamingue	Suidés	Roquemaure	2005-09-29	200142300	Implantation d'un nouveau lieu d'élevage porcin
					S. total région: 1	
12	Chaudière-Appalaches	Suidés	Saint-Honoré-de-Shenley	2006-03-17	200140278	Implantation d'un nouveau lieu d'élevage porcin.
		Gallinacés	Saint-Isidore	2006-03-31	200142243	Implantation d'un nouveau lieu d'élevage de volaille.
					S. total région: 2	
14	Lanaudière	Non inscrit	Saint-Paul	2005-09-29	200127053	Implantation d'un nouveau lieu d'élevage de bovidés dont la production annuelle de phosphore (P2O5) sera supérieure à 3200 kg.
					S. total région: 1	
16	Montérégie	Gallinacés	Saint-Charles-sur-Richelieu	2006-03-24	200140925	Implantation d'un nouveau lieu d'élevage de gallinacés
		Suidés	Sainte-Cécile-de-Milton	2006-03-02	200138658	Implantation d'un nouveau lieu d'élevage de suidés.
					S. total région: 2	
17	Centre-du-Québec	Gallinacés	Drummondville	2005-09-12	200124698	Implantation d'un nouveau lieu d'élevage de gallinacés
		Suidés	Saint-Rosaire	2005-12-19	200133311	Implantation d'un nouveau lieu d'élevage de suidés
		Suidés	Saint-Zéphirin-de-Courval	2006-02-06	200136668	Implantation d'un nouveau lieu d'élevage de suidés
					S. total région: 3	
					Total: 15	

494

**Question 49 - annexe 4 : Nombre de dossiers pour l'agrandissement en production animale à l'étude au secteur agroenvironnement par région
(au 31 mars 2006)**

Région	Région administrative	Famille	Municipalité	Date de réception	No de demande	Objet de la demande
01	Bas-Saint-Laurent	Bovidés	Sainte-Anne-de-la-Pocatière	2005-07-20	200119935	Augmentation, par rapport aux droits d'exploitation, de la production annuelle de phosphore d'un lieu d'élevage de bovins laitiers
		Bovidés	Saint-Hubert-de-Rivière-du-Loup	2005-10-17	200127641	Augmentation, par rapport aux droits d'exploitation, de la production annuelle de phosphore d'un lieu d'élevage de bovins de boucherie.
		Bovidés	Saint-Épiphanie	2005-12-05	200132333	Augmentation, par rapport aux droits d'exploitation, de la production annuelle de phosphore d'un lieu d'élevage de bovins laitiers
		Bovidés	L'Isle-Verte	2005-12-19	200133393	Augmentation, par rapport aux droits d'exploitation, de la production annuelle de phosphore d'un lieu d'élevage de bovins laitiers
		Bovidés	Saint-Alexandre-de-Kamouraska	2005-12-19	200133397	Augmentation, par rapport aux droits d'exploitation, de la production annuelle de phosphore d'un lieu d'élevage de bovins laitiers
		Bovidés	Saint-Anaclet-de-Lessard	2006-01-20	200135590	Augmentation, par rapport aux droits d'exploitation, de la production annuelle de phosphore d'un lieu d'élevage de bovins laitiers
		Bovidés	Saint-Donat	2006-01-27	200135884	Augmentation, par rapport aux droits d'exploitation, de la production annuelle de phosphore d'un lieu d'élevage de bovins laitiers.
		Bovidés	Saint-André	2006-03-27	200140531	Augmentation, par rapport aux droits d'exploitation, de la production annuelle de phosphore d'un lieu d'élevage de moutons. Construction d'un ouvrage de stockage avec toiture
					S. total région: 8	
02	Saguenay--Lac-Saint-Jean	Bovidés	Saint-Bruno	2005-05-06	200113558	Augmentation, par rapport aux droits d'exploitation, de la production annuelle de phosphore d'un lieu d'élevage de bovins laitiers
		Bovidés	Sainte-Jeanne-d'Arc	2005-09-27	200126430	Augmentation par rapport aux droits d'exploitation de la production annuelle de phosphore d'un lieu d'élevage de bovins laitiers
					S. total région: 2	
03	Capitale-Nationale	Gallinacés	Saint-Gabriel-de-Valcartier	2004-02-05	200075658	Augmentation, par rapport aux droits d'exploitation, de la production annuelle de phosphore d'un lieu d'élevage de volailles
		Gallinacés	Saint-Gabriel-de-Valcartier	2004-02-05	200075686	Augmentation, par rapport aux droits d'exploitation, de la production annuelle de phosphore d'un lieu d'élevage de volailles
		Gallinacés	Saint-Gabriel-de-Valcartier	2004-02-05	200075690	Augmentation, par rapport aux droits d'exploitation, de la production annuelle de phosphore d'un lieu d'élevage de volailles
		Gallinacés	Saint-Gabriel-de-Valcartier	2004-02-05	200075692	Augmentation, par rapport aux droits d'exploitation, de la production annuelle de phosphore d'un lieu d'élevage de volailles
		Gallinacés	Saint-Gabriel-de-Valcartier	2004-04-01	200080319	Augmentation, par rapport aux droits d'exploitation, de la production annuelle de phosphore d'un lieu d'élevage de volailles

		Gallinacés	Saint-Gabriel-de-Valcartier	2004-04-01	200080327	Augmentation, par rapport aux droits d'exploitation, de la production annuelle de phosphore d'un lieu d'élevage de volailles
		Gallinacés	Saint-Gabriel-de-Valcartier	2004-04-01	200080357	Augmentation, par rapport aux droits d'exploitation, de la production annuelle de phosphore d'un lieu d'élevage de volailles
		Gallinacés	Saint-Gabriel-de-Valcartier	2004-05-13	200084180	Augmentation, par rapport aux droits d'exploitation, de la production annuelle de phosphore d'un lieu d'élevage de dindes
		Gallinacés	Saint-Gabriel-de-Valcartier	2004-05-17	200084299	Augmentation, par rapport aux droits d'exploitation, de la production annuelle de phosphore d'un lieu d'élevage de dindes
		Gallinacés	Saint-Gabriel-de-Valcartier	2004-06-09	200086552	Augmentation, par rapport aux droits d'exploitation, de la production annuelle de phosphore d'un lieu d'élevage de dindes
		Bovidés	Saint-Casimir	2005-06-09	200116886	Augmentation, par rapport aux droits d'exploitation, de la production annuelle de phosphore d'un lieu d'élevage de bovins laitiers.
		Bovidés	Saint-Basile	2005-08-22	200123311	Augmentation, par rapport aux droits d'exploitation, de la production annuelle de phosphore d'un lieu d'élevage de bovins laitiers
		Suidés	Saint-Irénée	2006-01-19	200135540	Augmentation, par rapport aux droits d'exploitation, de la production annuelle de phosphore d'un lieu d'élevage de suidés
		Suidés	Saint-Irénée	2006-03-13	200139635	Augmentation, par rapport aux droits d'exploitation, de la production annuelle de phosphore d'un lieu d'élevage de suidés.
		Suidés	Saint-Irénée	2006-03-17	200139884	Augmentation, par rapport aux droits d'exploitation, de la production annuelle de phosphore d'un lieu d'élevage de suidés.
					S. total région: 15	
04	Mauricie	Bovidés	Saint-Léon-le-Grand	2004-10-28	200099547	Augmentation, par rapport aux droits d'exploitation, de la production annuelle de phosphore d'un lieu d'élevage de bovins laitiers et de truies
		Bovidés	Saint-Léon-le-Grand	2005-05-31	200115939	Augmentation, par rapport aux droits d'exploitation, de la production annuelle de phosphore d'un lieu d'élevage de bovins laitiers.
		Gallinacés	Saint-Boniface	2005-09-02	200123990	Augmentation, par rapport aux droits d'exploitation, de la production annuelle de phosphore d'un lieu d'élevage de poulets à griller.
		Gallinacés	Saint-Boniface	2005-09-02	200124016	Augmentation, par rapport aux droits d'exploitation, de la production annuelle de phosphore d'un lieu d'élevage de poulets à griller
		Suidés	Saint-Étienne-des-Grès	2005-11-03	200129614	Augmentation, par rapport aux droits d'exploitation, de la production annuelle de phosphore d'un lieu d'élevage de porcs
		Suidés	Saint-Stanislas	2005-11-21	200130446	Augmentation, par rapport aux droits d'exploitation, de la production annuelle de phosphore d'un lieu d'élevage de porcs
		Gallinacés	Saint-Étienne-des-Grès	2005-12-21	200133649	Augmentation par rapport aux droits d'exploitation, de la production annuelle de phosphore d'un lieu d'élevage de gallinacées
		Suidés	Saint-Justin	2006-01-09	200134509	Augmentation, par rapport aux droits d'exploitation, de la production annuelle de phosphore d'un lieu d'élevage de suidés

764

					S.-total région : 8	
05	Estrie	Bovidés	Danville	2005-11-14	200129998	Augmentation, par rapport aux droits d'exploitation, de la production annuelle de phosphore d'un lieu d'élevage de moutons.
		Suidés	Compton	2006-02-09	200136986	Augmentation, par rapport aux droits d'exploitation, de la production annuelle de phosphore d'un lieu d'élevage de porcs.
		Bovidés	Melbourne	2006-02-17	200137575	Augmentation, par rapport aux droits d'exploitation, de la production annuelle de phosphore d'un lieu d'élevage de bovins laitiers.
		Bovidés	Courcelles	2006-02-28	200138391	Augmentation, par rapport aux droits d'exploitation, de la production annuelle de phosphore d'un lieu d'élevage de bovins laitiers.
		Bovidés	Saint-Georges-de-Windsor	2006-03-21	200139935	Augmentation, par rapport aux droits d'exploitation, de la production annuelle de phosphore d'un lieu d'élevage de bovins laitiers.
					S.-total région : 5	
07	Outaouais	Bovidés	Bristol	2005-05-27	200115192	Augmentation, par rapport aux droits d'exploitation, de la production annuelle de phosphore d'un lieu d'élevage de bovins de boucherie.
		Bovidés	Notre-Dame-de-la-Paix	2005-07-25	200122104	Augmentation, par rapport aux droits d'exploitation, de la production annuelle de phosphore d'un lieu d'élevage de bovins laitiers.
		Bovidés	Clarendon	2005-12-14	200133878	Augmentation, par rapport aux droits d'exploitation, de la production annuelle de phosphore d'un lieu d'élevage de bovins laitiers.
		Bovidés	Déléage	2006-01-31	200136926	Augmentation, par rapport aux droits d'exploitation, de la production annuelle de phosphore d'un lieu d'élevage de bovins de boucherie.
		Bovidés	L'Isle-aux-Allumettes	2006-02-10	200137194	Augmentation, par rapport aux droits d'exploitation, de la production annuelle de phosphore d'un lieu d'élevage de bovins laitiers.
		Bovidés	Gracefield	2006-03-27	200140646	Augmentation, par rapport aux droits d'exploitation, de la production annuelle de phosphore d'un lieu d'élevage de bovins laitiers.
					S.-total région : 6	
12	Chaudière-Appalaches	Gallinacés	Saint-Bernard	2005-07-27	200120862	Augmentation, par rapport aux droits d'exploitation, de la production annuelle de phosphore d'un lieu d'élevage de volaille.
		Suidés	Saint-François-de-la-Rivière-du-Sud	2005-08-04	200121538	Augmentation, par rapport aux droits d'exploitation, de la production annuelle de phosphore d'un lieu d'élevage porcin.
		Suidés	Saint-Narcisse-de-Beaurivage	2005-09-09	200124290	Augmentation, par rapport aux droits d'exploitation, de la production annuelle de phosphore d'un lieu d'élevage porcin.
		Suidés	Saint-Pamphile	2005-10-20	200128579	Augmentation, par rapport aux droits d'exploitation, de la production annuelle de phosphore d'un lieu d'élevage porcin.
		Suidés	Saint-Isidore	2005-10-26	200128899	Augmentation, par rapport aux droits d'exploitation, de la production annuelle de phosphore d'un lieu d'élevage porcin.
		Gallinacés	Saint-Anselme	2005-11-03	200129350	Augmentation, par rapport aux droits d'exploitation, de la production annuelle de phosphore d'un lieu d'élevage de volaille.

		Suidés	Saint-Henri	2005-12-22	200134552	Augmentation, par rapport aux droits d'exploitation, de la production annuelle de phosphore d'un lieu d'élevage porcin.
		Suidés	Saint-Anselme	2006-01-06	200134935	Augmentation, par rapport aux droits d'exploitation, de la production annuelle de phosphore d'un lieu d'élevage porcin.
		Suidés	Honfleur	2006-01-20	200135451	Augmentation, par rapport aux droits d'exploitation, de la production annuelle de phosphore d'un lieu d'élevage porcin.
		Suidés	Saint-Bernard	2006-01-25	200135766	Augmentation, par rapport aux droits d'exploitation, de la production annuelle de phosphore d'un lieu d'élevage porcin.
		Suidés	Saint-Janvier-de-Joly	2006-02-03	200136765	Augmentation, par rapport aux droits d'exploitation, de la production annuelle de phosphore d'un lieu d'élevage porcin.
		Suidés	Saint-Bernard	2006-02-08	200136832	Augmentation, par rapport aux droits d'exploitation, de la production annuelle de phosphore d'un lieu d'élevage porcin.
		Suidés	Saint-Patrice-de-Beaurivage	2006-03-13	200139468	Augmentation, par rapport aux droits d'exploitation, de la production annuelle de phosphore d'un lieu d'élevage porcin.
		Suidés	Saint-Patrice-de-Beaurivage	2006-03-13	200139471	Augmentation, par rapport aux droits d'exploitation, de la production annuelle de phosphore d'un lieu d'élevage porcin.
		Suidés	Sainte-Hénédine	2006-03-13	200139507	Augmentation, par rapport aux droits d'exploitation, de la production annuelle de phosphore d'un lieu d'élevage porcin.
		Bovidés	Saint-Vallier	2006-03-13	200139514	Augmentation, par rapport aux droits d'exploitation, de la production annuelle de phosphore d'un lieu d'élevage de bovins laitiers.
		Suidés	Saint-Zacharie	2006-03-22	200140065	Augmentation, par rapport aux droits d'exploitation, de la production annuelle de phosphore d'un lieu d'élevage de bovins de boucherie et porcin.
		Suidés	Sainte-Marie	2006-03-17	200140296	Augmentation, par rapport aux droits d'exploitation, de la production annuelle de phosphore d'un lieu d'élevage porcin.
		Bovidés	Saint-Odilon-de-Cranbourne	2006-03-17	200140304	Augmentation, par rapport aux droits d'exploitation, de la production annuelle de phosphore d'un lieu d'élevage de bovins laitiers.
		Gallinacés	Saint-Isidore	2006-03-31	200142240	Augmentation, par rapport aux droits d'exploitation, de la production annuelle de phosphore d'un lieu d'élevage de volaille.
					S: total région: 20	
14	Lanaudière	Gallinacés	Sainte-Béatrix	2004-09-22	200095187	Augmentation, par rapport aux droits d'exploitation, de la production annuelle de phosphore d'un lieu d'élevage de gallinacés
		Suidés	Saint-Esprit	2004-06-15	200100693	Augmentation, par rapport aux droits d'exploitation, de la production annuelle de phosphore d'un lieu d'élevage de suidés
		Gallinacés	Sainte-Béatrix	2005-01-20	200104929	Augmentation, par rapport aux droits d'exploitation, de la production annuelle de phosphore d'un lieu d'élevage de gallinacés

		Gallinacés	Saint-Gabriel-de-Brandon	2005-07-26	200120853	Augmentation, par rapport aux droits d'exploitation de la production annuelle de phosphore d'un lieu d'élevage de gallinacés qui fera en sorte que la production annuelle de phosphore sera supérieure à 3200kg et pour autant que cette augmentation soit supé
		Gallinacés	Saint-Gabriel-de-Brandon	2005-07-26	200120857	Augmentation, par rapport aux droits d'exploitation de la production annuelle de phosphore d'un lieu d'élevage de gallinacés qui fera en sorte que la production annuelle de phosphore sera supérieure à 3200kg et pour autant que cette augmentation soit supé
		Gallinacés	L'Épiphanie	2005-08-29	200123771	Augmentation par rapport aux droits d'exploitation de la production de phosphore d'un lieu d'élevage de gallinacés qui fera en sorte que la production annuelle de phosphore sera supérieure à 3200kg et pour autant que cette augmentation soit supérieure à 5
		Suidés	Saint-Esprit	2005-09-19	200125307	Augmentation par rapport aux droits d'exploitation de la production annuelle de phosphore d'un lieu d'élevage de suidés qui fera en sorte que la production annuelle de phosphore sera supérieure à 3200kg et pour autant que cette augmentation soit supérieur
		Gallinacés	Saint-Norbert	2005-10-21	200128067	Augmentation, par rapport aux droits d'exploitation de la production annuelle de phosphore d'un lieu d'élevage de gallinacés qui fera en sorte que la production annuelle de phosphore sera supérieure à 3200kg et pour autant que cette augmentation soit supé
		Gallinacés	Saint-Norbert	2005-10-21	200128070	Augmentation, par rapport aux doirts d'exploitation de la production annuelle de phosphore d'un lieu d'élevage de gallinacés qui fera en sorte que la production annuelle de phosphore sera supérieure à 3200 kg et pour autant que cette augmentation soit sup
		Gallinacés	Saint-Jean-de-Matha	2005-11-22	200132390	Augmentation, par rapport aux droits d'exploitation de la production annuelle de phosphore d'un lieu d'élevage de gallinacés qui fera en sorte que la production annuelle de phosphore sera supérieure à 3200 kg et pour autant que cette augmentation soit sup
		Gallinacés	Saint-Gabriel-de-Brandon	2005-07-26	200135350	Augemtation par rapport aux droits d'exploitation (1) (2) de la production annuelle de phosphore (P2O5) d'un lieu d'élevage de gallinacés qui fera en sorte que la production annuelle de phosphore sera supérieure à 3200kg et pour autant que cette augmentat
		Non inscrit	Saint-Roch-de-l'Achigan	2006-01-17	200135868	Augmentation par rapport aux droits d'exploitation de la production (P2O5) d'un lieu d'élevage de bovidés qui fera en sorte que la production annuelle de phosphore sera supérieure à 3200kg et pour autant que cette augmentation soit supérieure à 500kg.
		Suidés	Saint-Alexis	2006-01-13	200135869	Augmentation par rapport aux droits d'exploitation de la production annuelle de phosphore (P2O5) d'un lieu d'élevage de suidés qui fera en sorte que la production annuelle de phosphore sera supérieure à 3200 kg et pour autant que cette augmentation soit s
		Gallinacés	Saint-Félix-de-Valois	2006-02-21	200138604	Augmentation par rapport aux droits d'exploitation de la production annuelle de phosphore (P2O5) d'un lieu d'élevage degallinacés qui fera en sorte que la production annuelle de phosphore sera supérieure à 3200 kg et pour autant que cette augmentation soi
		Gallinacés	Saint-Gabriel-de-Brandon	2006-02-14	200141277	Augmentation, par rapport aux droits d'exploitation de la production annuelle de phosphore (P2O5) d'un lieu d'élevage de gallinacés qui feraen sorte que la production annuelle de phosphore sera supérieure à 3200 kg et pour autant que cette augmentation so

		Gallinacés	Saint-Gabriel-de-Brandon	2006-02-14	200141278	Augmentation, par rapport aux droits d'exploitation de la production annuelle de phosphore (P2O5) d'un lieu d'élevage de gallinacés qui fera en sorte que la production annuelle de phosphore sera supérieure à 3200 kg et pour autant que cette augmentation so
		Gallinacés	Sainte-Mélanie	2006-02-14	200141308	Augmentation par rapport aux droits d'exploitation de la production annuelle de phosphore (P2O5) d'un lieu d'élevage de gallinacés qui fera en sorte que la production annuelle de phosphore sera supérieure à 3200 kg et pour autant que cette augmentation so
		Gallinacés	Saint-Gabriel-de-Brandon	2006-02-14	200141311	Augmentation par rapport aux droits d'exploitation de la production annuelle de phosphore (P2O5) d'un lieu d'élevage de gallinacés qui fera en sorte que la production annuelle de phosphore sera supérieure à 3200 kg et pour autant que cette augmentation so
		Gallinacés	Saint-Gabriel-de-Brandon	2006-02-14	200141320	Augmentation par rapport aux droits d'exploitation de la production annuelle de phosphore d'un lieu d'élevage de gallinacés qui fera en sorte que la production annuelle de phosphore sera supérieure à 3200 kg et pour autant que cette augmentation soit supé
		Gallinacés	Saint-Gabriel-de-Brandon	2006-02-14	200141321	Augmentation par rapport aux droits d'exploitation de la production annuelle de phosphore d'un lieu d'élevage de gallinacés qui fera en sorte que la production annuelle de phosphore sera supérieure à 3200 kg et pour autant que cette augmentation soit supé
		Gallinacés	Saint-Roch-Ouest	2006-03-29	200141326	Augmentation par rapport aux droits d'exploitation de la production annuelle de phosphore (P2O5) d'un lieu d'élevage de gallinacés qui fera en sorte que la production annuelle de phosphore sera supérieure à 3200kg et pour autant que cette augmentation soi
					S: total région: 21	
15	Laurentides	Bovidés	Mirabel	2005-07-19	200120169	Augmentation, par rapport aux droits d'exploitation, de la production annuelle de phosphore (P2O5) d'un lieu d'élevage de bovins de boucherie qui fera en sorte que la production annuelle de phosphore (P2O5) sera supérieure à 3200 kg et pour autant que cet
		Bovidés	Saint-Placide	2005-07-29	200121118	Augmentation, par rapport aux droits d'exploitation, de la production annuelle de phosphore (P2O5) d'un lieu d'élevage de bovins laitiers et bovins de boucherie qui fera en sorte que la production annuelle de phosphore (P2O5) sera supérieure à 3200 kg et
		Bovidés	Mirabel	2005-08-11	200122246	Augmentation, par rapport aux droits d'exploitation, de la production annuelle de phosphore (P2O5) d'un lieu d'élevage de bovins de boucherie qui fera en sorte que la production annuelle de phosphore (P2O5) sera supérieure à 3200kg et pour autant que cett
		Bovidés	Ferme-Neuve	2005-09-08	200125275	Augmentation, par rapport aux droits d'exploitation, de la production annuelle de phosphore (P2O5) d'un lieu d'élevage de bovins laitiers qui fera en sorte que la production annuelle de phosphore (P2O5) sera supérieure à 3200 kg et pour autant que cette a
					S: total région: 4	
16	Montérégie	Non inscrit	Sainte-Brigide-d'Iberville	2002-03-15	200027602	Augmentation de la production de phosphore d'un lieu d'élevage existant avec construction d'un ouvrage de stockage
		Suidés	Saint-Valentin	2002-04-19	200030652	Augmenter, par rapport aux droits d'exploitation, de la production annuelle de phosphore (P2O5) d'un lieu d'élevage de suidés.

49/10

		Gallinacés	Saint-Alphonse	2005-06-10	200116641	Augmentation, par rapport aux droits d'exploitation, de la production annuelle de phosphore d'un lieu d'élevage de gallinacés
		Gallinacés	Ange-Gardien	2005-08-04	200121499	Augmentation de la production annuelle de phosphore de P205, par rapport aux droits d'exploitation d'un lieu d'élevage de gallinacés
		Suidés	Saint-Louis	2005-08-11	200123212	Augmentation, par rapport aux droits d'exploitation, de la production annuelle de phosphore d'un lieu d'élevage de porcs-engraissement.
		Gallinacés	Saint-Jean-Baptiste	2005-09-14	200124533	Augmentation, par rapport aux droits d'exploitation, de la production annuelle de phosphore d'un lieu d'élevage de gallinacés
		Suidés	Saint-Paul-d'Abbotsford	2005-10-20	200128417	Augmentation, par rapport aux droits d'exploitation, de la production annuelle de phosphore d'un lieu d'élevage de suidés.
		Suidés	Brigham	2005-11-16	200130298	Augmentation, par rapport aux droits d'exploitation, de la production annuelle de phosphore d'un lieu d'élevage de suidés
		Gallinacés	La Présentation	2006-01-06	200134761	Augmentation, par rapport aux droits d'exploitation, de la production annuelle de phosphore d'un lieu d'élevage de gallinacés
		Suidés	Sainte-Christine	2006-01-13	200134886	Augmentation, par rapport aux droits d'exploitation, de la production annuelle de phosphore d'un lieu d'élevage de bovins laitiers et de suidés
		Bovidés	Dunham	2006-01-19	200135341	Augmentation, par rapport aux droits d'exploitation, de la production annuelle de phosphore d'un lieu d'élevage de bovins laitiers
		Suidés	Saint-Théodore-d'Acton	2006-02-13	200137200	Augmentation, par rapport aux droits d'exploitation, de la production annuelle de phosphore d'un lieu d'élevage de porcs-pouponnière.
		Bovidés	Saint-Armand	2006-02-27	200138274	Augmentation, par rapport aux droits d'exploitation, de la production annuelle de phosphore d'un lieu d'élevage de bovins laitiers.
		Non inscrit	Saint-Robert	2006-02-24	200138603	Augmentation, par rapport aux droits d'exploitation, de la production annuelle de phosphore d'un lieu d'élevage de cochettes-pouponnière
		Bovidés	Upton	2006-03-13	200139469	Augmentation, par rapport aux droits d'exploitation, de la production annuelle de phosphore d'un lieu d'élevage de bovins laitiers
		Bovidés	Sainte-Hélène-de-Bagot	2006-03-13	200139794	Augmentation par rapport aux droits d'exploitation de la production annuelle de phosphore d'un lieu d'élevage de bovins laitiers
		Bovidés	Saint-Mathias-sur-Richelieu	2006-03-14	200139896	Augmentation, par rapport aux droits d'exploitation, de la production annuelle de phosphore d'un lieu d'élevage de bovins laitiers
		Bovidés	Saint-Antoine-sur-Richelieu	2006-03-24	200140905	Augmentation, par rapport aux droits d'exploitation, de la production annuelle de phosphore d'un lieu d'élevage de bovins laitiers
		Suidés	Stanbridge Station	2006-03-29	200141307	Augmentation, par rapport aux droits d'exploitation, de la production annuelle de phosphore d'un lieu d'élevage de suidés
		Gallinacés	La Présentation	2006-03-31	200141318	Augmentation, par rapport aux droits d'exploitation, de la production annuelle de phosphore d'un lieu d'élevage de gallinacés
					S: total region: 20	

17	Centre-du-Québec	Bovidés	Tingwick	2005-04-15	200111529	Augmentation, par rapport aux droits d'exploitation, de la production annuelle de phosphore d'un lieu d'élevage de bovins laitiers
		Bovidés	Saint-Rémi-de-Tingwick	2005-05-09	200114007	Augmentation par rapport aux droits d'exploitation de la production annuelle de phosphore d'un lieu d'élevage de bovins de boucherie
		Bovidés	Saint-Rosaire	2006-01-16	200135262	Augmentation, par rapport aux droits d'exploitation, de la production annuelle de phosphore d'un lieu d'élevage de bovins laitiers et de bovins de boucherie
		Gallinacés	Nicolet	2006-02-15	200137753	Augmentation, par rapport aux droits d'exploitation, de la production annuelle de phosphore d'un lieu d'élevage de gallinacés
		Suidés	Saint-Eugène	2006-03-03	200138848	Augmentation, par rapport aux droits d'exploitation, de la production annuelle de phosphore d'un lieu d'élevage de suidés
		Bovidés	Sainte-Séraphine	2006-03-16	200140136	Augmentation, par rapport aux droits d'exploitation, de la production annuelle de phosphore d'un lieu d'élevage de bovins de boucherie
		Bovidés	Notre-Dame-du-Bon-Conseil	2006-03-29	200140891	Augmentation, par rapport aux droits d'exploitation, de la production annuelle de phosphore d'un lieu d'élevage de bovins laitiers
					S: total région: 7	
					Total: 116	

49.12



QUESTION PARTICULIÈRE 50

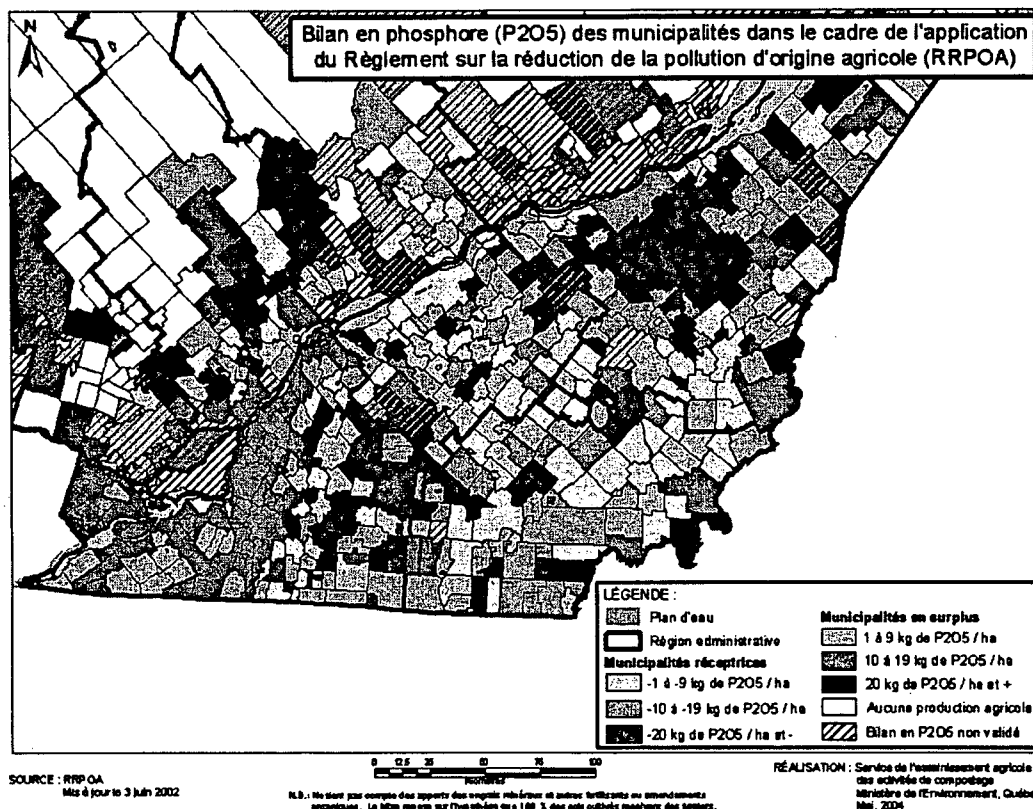
**DESCRIPTION ET NOMBRE DE CERTIFICATS D'AUTORISATION ÉMIS POUR DES
AGRANDISSEMENTS OU DES ÉTABLISSEMENTS DE PRODUCTION ANIMALE POUR
CHAQUE RÉGION ADMINISTRATIVE POUR 2005-2006.**

Cette question n'est pas pertinente à l'étude des crédits.

État de situation de la gestion des surplus de fumiers et de lisiers pour l'ensemble du Québec (municipalité en surplus en vertu du règlement, volume total des surplus, etc) Étude du ministère sur la situation de toutes les municipalités du Québec avec volumes de surplus

Les dernières données sur l'état des municipalités en surplus proviennent d'une compilation lors de l'application du « Règlement sur la réduction de la pollution d'origine agricole » en vigueur du 14 juin 2001 au 14 juin 2002.

Sur 1 321 municipalités agricoles existantes à cette époque, 357 municipalités étaient en surplus. Voici une représentation de la répartition des municipalités en surplus ou pas de la partie agricole du Québec.



Depuis l'entrée en vigueur du « Règlement sur les exploitations agricoles » (REA) le 15 juin 2002, l'approche ferme par ferme est venue remplacer l'approche des municipalités en surplus. Dans cette optique, le ministère a mis en place différentes stratégies visant le dépôt d'un bilan phosphore pour chaque producteur concerné par cette exigence du REA.

Le Ministère a reçu, en date du 31 mars 2006, 19 574 bilans, soit un peu plus de 95 % des bilans prévus pour l'ensemble des régions.

Après analyse de ces bilans, le Ministère est intervenu en 2005-2006 auprès de tous les producteurs en surplus de phosphore, soit ceux visés par les exigences de 2005 au REA (disposition des superficies requises pour 50 % ou plus de la charge de phosphore). Tous ces producteurs font l'objet d'un suivi de la part des directions régionales.

QUESTION 52

État de situation sur la mise en vigueur du Plan agroenvironnemental de fertilisation.

- En 2005-2006, sur 10 192 inspections effectuées, incluant les visites ferme par ferme, 2 785 PAEF ont été vérifiés. De plus 319 PAEF ont été vérifiés dans le cadre de l'étude de 228 demandes ayant abouti à l'émission de certificats d'autorisation en 2005-2006. Le nombre plus élevé de PAEF vérifiés par rapport aux certificats d'autorisation délivrés s'explique par le fait que, pour une même demande, plus d'un PAEF peut être requis.

52.2

QUESTION PARTICULIÈRE 53

**BILAN DE LA MISE EN ŒUVRE DE L'ENTENTE D'ÉCHANGE D'INFORMATION RELATIVE À
L'AGROENVIRONNEMENT ENTRE LE MDDEP ET LA FINANCIÈRE AGRICOLE. PLAN DE
MISE EN ŒUVRE ET COPIE DE L'ENTENTE.**

Cette question n'est pas pertinente à l'étude des crédits.

QUESTION 54


Nombre de piscicultures autorisées par le MDDEP, par région administrative, copie des certificats d'autorisation pour chacune d'elles. État de situation sur chacune d'entre elles. État des négociations avec les pisciculteurs en infractions, etc.

Voir tableaux et documents en annexe.

Piscicultures autorisées en 2005-2006

Région	Nom du lieu	Type de document délivré	Date de délivrance	Titulaire	Objet du document délivré
01 - Bas-Saint-Laurent	Pisciculture du lac Hudon inc.	Certificat d'autorisation	2005-12-09	Hudon, Roger	Exploitation d'une pisciculture
04 - Mauricie	Pisciculture Alléghany inc. (Lac Bienvenue)	Cession de certificat d'autorisation	2006-02-15	Simdar inc. (Fusionné : Utilisez la résultante Y2053983)	Demande de cession de certificat d'autorisation
05 - Estrie	Station piscicole Marco-Blanchet - Station piscicole Trois-Lacs inc.	Certificat d'autorisation	2005-05-19	Blanchet, Marco	Modification à un établissement de pisciculture existante
07 - Outaouais	Pisciculture Roger Joanisse	Certificat d'autorisation	2005-10-27	Joanisse, Roger	Remise en exploitation d'une pisciculture existante dont la production maximale autorisée sera de 2,66 t de truites par année. La teneur en phosphore des aliments distribués aux poissons sera de 1%. Le débit d'exploitation de la pisciculture sera d'au maximum 55 m3/h. La pisciculture sera exploitée de manière à maintenir la concentration en phosphore total de l'émissaire sous le seuil de 0,03 mg/l.
11 - Gaspésie--Îles-de-la-Madeleine	CFP L'ENVOL	Certificat d'autorisation	2005-07-06	CFP L'ENVOL	CA - Régularisation de l'exploitation d'un établissement d'enseignement en aquaculture
15 - Laurentides	Pisciculture Lac Carré inc.	Cession de certificat d'autorisation	2005-05-12	Pisciculture Lac Carré inc.	Agrandissement de pisciculture
17 - Centre-du-Québec	9147-4544 Québec inc.	Cession de certificat d'autorisation	2005-12-01	9147-4544 Québec inc.	Exploitation d'une pisciculture

54.2



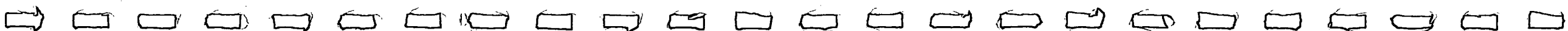
Inspections concernant des piscicultures
(2005-04-01 au 2006-03-31)

Région	Nom du lieu	No du lieu	Adresse civique	No d'intervention	Date de fin	Objet de l'intervention
02	CENTRE ECOLOGIQUE DU LAC ST-JEAN INC.	21533583	559, boulevard Sacré-Coeur Case postale 12 Saint-Félicien (Québec)	300255060	2005-11-03	Échantillonnage des bassins de pisciculture, affluent et effluent
		S.-total région: 1		S.-total région: 1		
04	Les Fumes des Monts	28317691	220, avenue du Lac-à-la-Perchaude Saint-Alexis-des-Monts (Québec)	300241408	2005-09-02	Analyse du milieu récepteur, pisciculture 2005 Demande verbale de B.Soucy Pisciculture Les Fumés des Monts (F. Escriva)
			220, avenue du Lac-à-la-Perchaude Saint-Alexis-des-Monts (Québec)	300254226	2005-10-25	Analyse du milieu récepteur, pisciculture 2005 Demande verbale de B.Soucy Pisciculture Les Fumés des Monts (F. Escriva)
	Pisciculture Alléghanys Inc. (Lac Bienvenue)	90201724	RANG 1 SAINT-ALEXIS-DES-MONTS (MASKINONGE)	300254530	2005-09-02	Analyse du milieu récepteur, pisciculture 2005 Demande verbale de B.Soucy Pisciculture Alléghanys (Bienvenue)
			RANG 1 SAINT-ALEXIS-DES-MONTS (MASKINONGE)	300254535	2005-10-31	Analyse du milieu récepteur, pisciculture 2005 Demande verbale de B.Soucy Pisciculture Alléghanys (Bienvenue)
	PISCICULTURE DES ALLEGHANYS INC. (Village)	16369837	191 Ste-Marguerite st-Alexis-des-Monts (Québec)	300241424	2005-09-02	Analyse du milieu récepteur, pisciculture 2005 Demande verbale de B.Soucy Pisciculture Alléghanys (St-Onge Village)
			191 Ste-Marguerite st-Alexis-des-Monts (Québec)	300243552	2005-10-31	Analyse du milieu récepteur, pisciculture 2005 Demande verbale de B.Soucy Pisciculture Alléghanys (St-Onge Village)
	Pisciculture du Lac à l'Eau Claire	90455734	C.P. 210 Saint-Alexis-des-Monts	300241422	2005-09-02	Analyse du milieu récepteur, pisciculture 2005 Demande verbale de B.Soucy Pisciculture Lac à l'Eau Claire
			C.P. 210 Saint-Alexis-des-Monts	300243547	2005-10-31	Analyse du milieu récepteur, pisciculture 2005 Demande verbale de B.Soucy Pisciculture Lac à l'Eau Claire
			C.P. 210 Saint-Alexis-des-Monts	300254518	2005-10-31	Analyse du milieu récepteur, pisciculture 2005 Demande verbale de B.Soucy Pisciculture Lac à l'Eau Claire
	Pisciculture Sans Limite inc.	90488180	RANG VII CANTON DE CALONE ST-ALEXIS-DES-MONTS	300241401	2005-09-02	Analyse du milieu récepteur, pisciculture 2005 Demande verbale de B.Soucy Pisciculture Sans Limites inc.
			RANG VII CANTON DE CALONE ST-ALEXIS-DES-MONTS	300243548	2005-10-31	Analyse du milieu récepteur, pisciculture 2005 Demande verbale de B.Soucy Pisciculture Sans Limites inc.
		S.-total région: 5		S.-total région: 11		
12	Gingras, Maurice	X1202492	1415, chemin Demers, Saint-Nicolas (Québec)	300280186	2005-08-30	Inspection de la conformité environnementale d'un lieu d'élevage piscicole avec activités de pêche en étang
	Lac Quirion enr.	X1202506	346, rang 6 Nord, Saint-Honoré-de-Shenly (Québec)	300241862	2005-08-23	Inspection de la conformité environnementale d'un lieu d'élevage piscicole avec activités de pêche en étang
	Rachel Boutin	90080383	104, rang 5, St-Paul-de-Montmigny (Québec)	300272753	2006-02-17	Inspection de la conformité environnementale d'un lieu d'élevage piscicole avec activités de pêche en étang
	St-Onge, Larry - Aquipro enr.	X1202489	239, des Moulanges, Saint-Apollinaire (Québec)	300276769	2005-07-13	DAT - Démarche pour l'obtention d'un CA en vertu de l'article 22 de la LQE dans le cadre d'un permis d'aquaculture ou d'étang de pêche à des fins commerciales.
		S.-total région: 4		S.-total région: 4		

Inspections concernant des piscicultures
(2005-04-01 au 2006-03-31)

Région	Nom du lieu	No du lieu	Adresse civique	No d'intervention	Date de fin	Objet de l'intervention
16	Robert, Alain et Raymond	X2020371	651, route 222 Canton de Roxton (Québec)	300178765	2005-05-25	Exploitation d'une pisciculture, Alain et Raymond Robert (Jean-Pierre Boucher) lot 612, Roxton Canton
		S.-total région: 1		S.-total région: 1		
17	Sauvé, Raymond	90395161	335, Rang St-Antoine Sainte-Sophie-de-Lévrard	300215915	2005-05-19	Vérifier si la pisciculture est bien fermée depuis mai 2005.
		S.-total région: 1		S.-total région: 1		
		Décompte des valeurs distinctes: 12		Décompte des valeurs distinctes: 18		

544



Rimouski, le 9 décembre 2005

CERTIFICAT D'AUTORISATION
(article 22)

Pisciculture Roger Hudon inc.
4^e Rang Est
Saint-Anaclet-de-Lessard (Québec) G0K 1H0

N/Réf. : 7440-01-01-0047100

Objet : Exploitation d'une pisciculture

Mesdames,
Messieurs,

À la suite de votre demande de certificat d'autorisation datée du 20 septembre 2005, reçue le 23 septembre 2005 et complétée le 8 décembre 2005, j'autorise, conformément à l'article 22 de la *Loi sur la qualité de l'environnement* (LRQ, chapitre Q-2), le titulaire ci-dessus mentionné à réaliser le projet décrit ci-dessous :

Exploitation d'une pisciculture et d'étangs de pêche, comprenant : 6 bassins d'élevage creusés en sol, 9 bassins d'élevage à l'intérieur d'un bâtiment et un bassin de sédimentation. La production piscicole annuelle permise est de 4 tonnes.

Le projet est situé sur les lots 235-1, 236-2 et 237-2, rang IV, cadastre de la paroisse de Saint-Anaclet, municipalité de Saint-Anaclet, municipalité régionale de comté de Rimouski-Neigette.

Les documents suivants font partie intégrante du présent certificat d'autorisation :

- Demande de certificat d'autorisation, signée par Roger Hudon, le 20 septembre 2005, 4 pages et annexes;

CERTIFICAT D'AUTORISATION
(article 22)

- 2 -

N/Réf. : 7440-01-01-0047100

Le 9 décembre 2005

- Télécopie adressée à Claudine Forget envoyée par Roger Hudon, le 11 novembre 2005 concernant la lettre recommandée du Service de protection de l'environnement, 3 pages;
- Télécopie adressée à Claudine Forget, envoyée par Roger Hudon, le 24 novembre 2005 concernant « Annexe : Demande de certificat d'autorisation ou autorisation pour un projet piscicole », (pages 3 à 6) et croquis des installations, signée par Roger Hudon, 6 pages et annexe;
- Confirmation écrite concernant le respect du débit prélevé, signée par Roger Hudon le 7 décembre 2005, 1 page.

En cas de divergence entre ces documents, l'information contenue au document le plus récent prévaudra.

Le projet devra être réalisé et exploité conformément à ces documents.

En outre, ce certificat d'autorisation ne dispense pas le titulaire d'obtenir toute autre autorisation requise par toute loi ou tout règlement le cas échéant.

Pour le ministre,



ML/CF/dl

Marcel Landry
Directeur régional de l'analyse et
de l'expertise du Bas-Saint-Laurent et
de la Gaspésie-Îles-de-la-Madeleine

54.6

Trois-Rivières, le 21 février 2006

CESSION DE CERTIFICAT D'AUTORISATION

Simdar inc.
500, chemin du Lac-à-l'Eau-Claire
Saint-Alexis-des-Monts (Québec) J0K 1V0

N/Réf. : 7440-04-01-00066-08
400 293 607

Objet : Demande de cession de certificat d'autorisation

Mesdames,
Messieurs,

À la suite de la demande de cession datée du 13 décembre 2005 et reçue le 28 décembre 2005, formulée par M. Denis St-Germain pour Simdar inc., concernant le certificat d'autorisation délivré en vertu de l'article 22 de la Loi sur la qualité de l'environnement (LRQ, chapitre Q-2), à Simdar inc. le 6 octobre 1992 et cédé le 21 février 2000 à Pisciculture des Alléghanys inc., j'autorise, conformément au deuxième alinéa de l'article 24 de la Loi sur la qualité de l'environnement, la cession de ce certificat d'autorisation à Simdar inc.

Cette cession est délivrée à l'égard du projet décrit ci-dessous :

La construction de 30 bassins circulaires de 6,55 mètres de diamètre et d'un bassin de sédimentation de 60 mètres sur 20 mètres sur 1,5 mètre de profondeur.

L'installation d'un tuyau dans le lac Bienvenue devant permettre un débit de 11 365 litres par minute afin d'alimenter les installations piscicoles ayant une production de 50 tonnes par année.

Le tout situé sur les lots 3 et 4, du rang 1, canton Belleau à Saint-Alexis-des-Monts.

Et ce, à la condition ci-après :

Simdar inc. doit adhérer à la Stratégie de développement durable de l'aquaculture en eau douce du Québec (STRADDAQ) pour l'établissement « Bienvenue ».

CESSION DE CERTIFICAT D'AUTORISATION

-2-

N/Réf. : 7440-04-01-00066-08
400 293 607

Le 21 février 2006

Les documents suivants font partie intégrante de la présente cession de certificat d'autorisation :

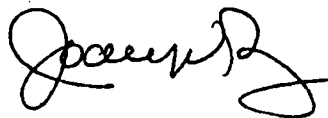
- Formulaire de demande de certificat d'autorisation, daté du 24 septembre 1992 et signé par Pierre Simard.
- Certificat de la municipalité locale, daté du 23 septembre 1992 et signé par Gilles Frappier, secr.-trés.
- Certificat de la MRC, daté du 22 septembre 1992 et signé par Catherine McMurray, secr.-trés.
- Fiche technique adressée à Benoit Soucy, datée du 18 septembre 1992, signée par Mario Tousignant.
- Plans numéros 1 et 2 de 2, datés du 17 septembre 1992 et signés par Gilles Fillion, ing.
- Lettre au ministère du Développement durable, de l'Environnement et des Parcs adressée à Benoit Soucy, datée du 13 décembre 2005, signée par Denis St-Germain, directeur, concernant l'engagement d'adhésion à la STRADDAQ.

En cas de divergence entre ces documents, l'information contenue dans le document le plus récent prévaudra.

Le projet devra être exploité conformément au certificat d'autorisation cédé et aux documents qui en faisaient partie. Ce projet devra également être exploité conformément aux documents qui font partie intégrante de cette cession et à la condition de cette cession.

En outre, cette cession de certificat d'autorisation ne dispense pas le titulaire d'obtenir toute autre autorisation requise par toute loi ou tout règlement le cas échéant.

Pour le ministre,



JR/BS/gg

Jocelyn Roy
Directeur régional de l'analyse
et de l'expertise de la Mauricie
et du Centre-du-Québec

Copie certifiée conforme remise à : Pisciculture des Alléghanys inc.

Analysé par

Benoit Soucy, biologiste

Recommandé par

Serge Lévesque, directeur adjoint

54.8



Sherbrooke, le 19 mai 2005

CERTIFICAT D'AUTORISATION
Loi sur la qualité de l'environnement
(L.R.Q., c. Q-2, article 22)

Monsieur Marco Blanchet
Faisant affaires sous la raison sociale
Station piscicole Marco Blanchet
84, Rang VI
Wotton (Québec) J0A 1N0

N/Réf. : 7440-05-01-0038203
200076270

**Objet : Demande d'autorisation pour la modification d'un
établissement de pisciculture**

Monsieur,

À la suite de votre demande d'autorisation datée du 3 février 2004, reçue le 10 février 2004 et complétée le 16 mai 2005, j'autorise, conformément à l'article 22 de la *Loi sur la qualité de l'environnement* (L.R.Q., c. Q-2), le titulaire ci-dessus mentionné à réaliser le projet décrit ci-dessous :

L'agrandissement du bâtiment actuel afin d'y placer un système de production en circuit fermé pour la garde de géniteurs de perchaude dans le but d'entamer un processus de déphasage de ponte par contrôle photopériodique et de température. La pisciculture est située sur les lots 5 partie, 6 partie, 7 partie et 8 partie, du Rang VI, du cadastre du canton de Wotton, dans la municipalité de Wotton.

Les installations piscicoles autorisées sont les suivantes :

- L'ajout d'une nouvelle partie au bâtiment actuel mesurant 9,15 m x 9,15 m x 3 m de hauteur et abritant les installations suivantes :
- Une réserve d'eau nouvelle de 1,75 m de diamètre (volume de 4,5 m³) ;
- Trois bassins circulaires en polyéthylène de 2,59 m de diamètre (volume de 5,4 m³) fonctionnant en système de doubles drains (type « Cornell ») ;
- Deux biofiltres de 1,4 m de diamètre ;
- Un filtre à tambour avec mailles de 60 microns ;
- Un sédimenteur circulaire de 0,6 m de diamètre ;
- Un bassin d'accumulation de boues de 2 m x 5 m x 1,2 m ayant un volume 12 m³.

Étudié par :

Robert Robit

Recommandé par :

[Signature]

Date :

05/05/09

CERTIFICAT D'AUTORISATION
(article 22)

-2-

N/Réf. :

Le 19 mai 2005

La production ajoutée autorisée est de 0,4 tonne métrique de percidés (perchaudes); le débit d'alimentation en eau sera fourni par un puits existant, le débit d'eau nouvelle sera équivalent à 1,2 m³/h (28,8 m³/j).

Le rejet admissible pour le phosphore total est une moyenne de 0,027 kg/j durant les mois de juillet à octobre et de 0,014 kg/j pour les mois de novembre à juin.

Les documents suivants font partie intégrante du présent certificat d'autorisation :

- Déclaration d'immatriculation, Station piscicole Marco Blanchet, 19 novembre 1999;
- Avis technique de monsieur Robert Champagne pour le projet d'agrandissement de la pisciculture Marco Blanchet, monsieur Robert Champagne, ministère de l'Agriculture, des Pêcheries et de l'Alimentation, 4 novembre 2003;
- Certificat de conformité à la réglementation municipale de Wotton, madame Carole Vaillancourt, secrétaire-trésorière, 31 mars 2004;
- Formulaire de demande de certificat d'autorisation pour l'établissement ou la modification d'une pisciculture, monsieur Marco Blanchet, 23 avril 2004;
- Engagement à respecter les exigences relatives à l'exploitation de son établissement de pisciculture, monsieur Marco Blanchet, 11 août 2004.
- Engagement à adhérer à la Stratégie de développement durable de l'aquaculture en eau douce du Québec (STRADDAQ), monsieur Marco Blanchet, 15 décembre 2004.


En cas de divergence entre ces documents, l'information contenue au document le plus récent prévaudra.

Le projet devra être réalisé conformément à ces documents.

En outre, ce certificat d'autorisation ne dispense pas le titulaire d'obtenir toute autre autorisation requise par toute loi ou tout règlement le cas échéant.

Pour le ministre,

LG/HR/hnl


Lorraine Goyette
Directrice régionale de l'analyse et de l'expertise
de l'Estrie et de la Montérégie

c. c. : M^{me} Carole Vaillancourt, secrétaire-trésorière, mun. de Wotton
M Paul Morin, directeur, Direction régionale de l'Estuaire et des eaux
intérieures, MAPAQ

5410

Ministère du
Développement durable,
de l'Environnement
et des Forêts

Québec

Gatineau, le 27 octobre 2005

CERTIFICAT D'AUTORISATION

Monsieur Roger Joannis
95, Gerry Labelle
Kazabazua (Québec) J0X 1X0

N/Réf : 7440-07-01-00069-01
200101986

Objet : Remise en exploitation d'une pisciculture existante

Monsieur,

À la suite de votre demande de certificat d'autorisation datée du 15 novembre 2004, reçue le 24 novembre 2004 et complétée le 18 octobre 2005, j'autorise, conformément à l'article 22 de la Loi sur la qualité de l'environnement (LRQ, chapitre Q-2), le titulaire ci-dessus mentionné à réaliser le projet décrit ci-dessous :

Remise en exploitation d'une pisciculture existante dont la production maximale autorisée sera de 2,66 tonnes métriques de truites par année. La teneur en phosphore des aliments distribués aux poissons sera de 1 %. Le débit d'exploitation de la pisciculture sera d'au maximum 55 m³ par heure. La pisciculture sera exploitée de manière à maintenir la concentration en phosphore total de l'émissaire sous le seuil de 0,03 mg/L. Les installations piscicoles sont les suivantes :

- Treize auges de 0,4 m X 9 m ;
- Étang d'élevage # 1 de 45 m X 30 m X 1,8 m ;
- Étang d'élevage # 2 de 30 m X 3 m X 1,2 m ;
- Étang d'élevage # 4 de 15 m X 9 m X 1,2 m ;
- Étang d'élevage # 5 de 12 m X 12 m X 1,2 m ;
- Bassin de sédimentation dont le fond aura une superficie minimale de 90 m² et dont la profondeur d'eau minimale sera de 0,5 m.

CERTIFICAT D'AUTORISATION

-2-

N/Réf. : 7440-07-01-00069-01
200101986

Le 27 octobre 2005

Le projet sera réalisé sur les lots 39 et 40, rang IX, canton d'Aylwin, localisés dans la municipalité de Kazabazua, faisant partie de la MRC Vallée-de-la-Gatineau.

Les documents suivants font partie intégrante du présent certificat d'autorisation :

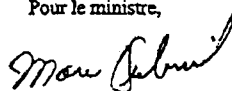
- Formulaire de demande de certificat d'autorisation pour une pisciculture daté du 15 novembre 2004 et signé par M. Roger Joannis, 15 pages et 11 annexes;
- Lettre adressée au ministère de l'Environnement datée du 9 mars 2005, signée par M. Roger Joannis, concernant des précisions supplémentaires sur le projet, 1 page;
- Lettre adressée à M. Roger Joannis datée du 19 septembre 2005, signée par M. Dominic Marcotte, ing., MAPAQ, concernant des précisions sur le projet, 3 pages et 2 annexes;
- Lettre adressée au ministère du Développement durable, de l'Environnement et des Parcs datée du 14 octobre 2005, signée par M. Roger Joannis, concernant des précisions supplémentaires sur le projet, 4 pages.

En cas de divergence entre ces documents, l'information contenue au document le plus récent prévaudra.

Le projet devra être réalisé et exploité conformément à ces documents.

En outre, ce certificat d'autorisation ne dispense pas le titulaire d'obtenir toute autre autorisation requise par toute loi ou tout règlement le cas échéant.

Pour le ministre,



MD/CF/bb

Marc Dubreuil,
Directeur régional de l'analyse et
de l'expertise de l'Outaouais

Sainte-Anne-des-Monts, le 6 juillet 2005

CERTIFICAT D'AUTORISATION
(article 22)

Commission scolaire René-Lévesque
Centre de formation professionnelle L'Envol
15, rue Comeau, case postale 350
Carleton (Québec) G0C 1J0

N/Réf. : 7440-11-01-0045900
400241365

Objet : Régularisation de l'exploitation d'un établissement d'enseignement
en aquaculture

Mesdames,
Messieurs,

À la suite de votre demande de certificat d'autorisation datée du 30 septembre 2003, reçue le 20 octobre 2003 et complétée le 4 juillet 2005, j'autorise, conformément à l'article 22 de la Loi sur la qualité de l'environnement (LRQ, chapitre Q-2), la titulaire susmentionnée à réaliser le projet décrit ci-dessous :

- Effectuer l'exploitation d'un établissement d'enseignement en aquaculture;
- Le projet est localisé au Centre de formation professionnelle L'Envol, situé au 15, rue Comeau, à Carleton, sur le lot 46-2-P, rang 1, canton de Carleton, ville de Carleton-sur-Mer, MRC d'Avignon.

Les documents suivants font partie intégrante du présent certificat d'autorisation :

- Formulaire de demande de certificat d'autorisation reçu le 20 octobre 2003, signé par M. Michel Bernier, et daté du 30 septembre 2003, 4 pages et annexes;

...2

CERTIFICAT D'AUTORISATION
(article 22)

- 2 -

N/Réf. : 7440-11-01-0045900
400241365

Le 6 juillet 2005

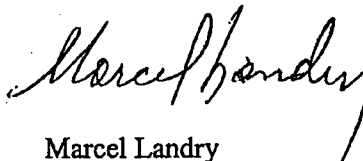
- Lettre adressée au ministère de l'Environnement, reçue le 18 octobre 2004, signée par M. Gilles Cavanagh, et datée du 14 octobre 2004, concernant des précisions sur le projet, 1 page et annexes;
- Télécopie adressée au ministère de l'Environnement, reçue le 2 décembre 2004, et signée par M. Stéphan Ferrero, ingénieur pour Pesca Environnement, concernant des précisions sur le projet, 1 page;
- Télécopie adressée au ministère de l'Environnement, reçue le 22 décembre 2004, et envoyée par M. André Allard, directeur général et greffier pour la Ville de Carleton-Saint-Omer, concernant des précisions sur le projet, 2 pages;
- Lettre adressée au ministère de l'Environnement, reçue le 4 juillet 2005, signée par M. Gilles Cavanagh, et datée du 6 janvier 2005, concernant des précisions sur le projet, 2 pages et annexes.

En cas de divergence entre ces documents, l'information contenue au document le plus récent prévaudra.

Le projet devra être réalisé et exploité conformément à ces documents.

En outre, ce certificat d'autorisation ne dispense pas la titulaire d'obtenir toute autre autorisation requise par toute loi ou tout règlement, le cas échéant.

Pour le ministre,



ML/CB/cb

Marcel Landry
Directeur régional de l'analyse et de
l'expertise du Bas-Saint-Laurent et de la
Gaspésie-Îles-de-la-Madeleine

54.14

Saint-Jérôme, le 12 mai 2005

CESSION DE CERTIFICAT D'AUTORISATION
(Article 24)

Pisciculture Lac Carré inc.
1151, rue Principale
Saint-Faustin-Lac-Carré (Québec)
J0T 1J3

N/Réf. : 7610-15-01-02168 10
400207802

Objet : Agrandissement de pisciculture

Mesdames,
Messieurs,

À la suite de la demande de cession datée du 2 avril 2005, reçue le 4 avril 2005 et dûment complétée le 6 mai 2005, formulée par Pisciculture Lac Carré inc. concernant le certificat d'autorisation délivré en vertu de l'article 22 de la Loi sur la qualité de l'environnement (L.R.Q., chap. Q-2) à Pisciculture F. Elliott enr., le 16 juillet 1981, j'autorise, conformément au deuxième alinéa de l'article 24 de la Loi sur la qualité de l'environnement, la cession de ce certificat d'autorisation à Pisciculture Lac Carré inc.

Cette cession est délivrée à l'égard du projet décrit ci-dessous :

Les travaux autorisés par la présente consistent en la construction d'un bassin d'élevage de 62 x 15 x 2 mètres, le creusage de 3 puits numérotés 7, 8 et 9 au croquis présenté à l'appui de votre demande et le remplissage d'une partie du bassin de sédimentation sur une superficie de 7,6 x 18 mètres de même que la construction de deux auges de 15 x 2,5 x 0,6 mètres sur le lot P-28-A, rang 6, municipalité de Saint-Faustin, canton de Wolfe, comté de Terrebonne.

L'ensemble de ces travaux est situé sur les lots P28-1 et P29-A, rang 6, cadastre du canton de Wolfe, municipalité de Saint-Faustin-Lac-Carré, MRC Les Laurentides.

Et ce, aux conditions ci-après :

- la production maximale annuelle de la pisciculture ne doit pas excéder 11 tonnes de poissons ;
- un plan détaillé des installations et bassins d'élevage piscicoles actuels sera transmis au ministère du Développement durable, de l'Environnement et des Parcs au plus tard le 1^{er} août 2005.

CESSION DE CERTIFICAT D'AUTORISATION

-2-

N/Réf.: 7610-15-01-02168 10
400207802

Le 12 mai 2005

Les documents suivants font partie intégrante de la présente cession de certificat d'autorisation :

- Demande de cession de certificat d'autorisation, datée du 2 avril 2005, signée par Jean-Guy Guérin et Johanne Prud'homme, 1 page.
- Résolution de Pisciculture Lac Carré inc. autorisant Jean-Guy Guérin et Johanne Prud'homme à signer toute demande de cession d'autorisation auprès du ministère, datée du 2 avril 2005, signée par Jean-Guy Guérin et Johanne Prud'homme, 1 page.
- Lettre de consentement à céder le certificat d'autorisation, datée du 2 avril 2005, signée par Jean-Guy Guérin, Johanne Prud'homme et Gilles Elliott, 1 page.
- Lettre adressée au ministère du Développement durable, de l'Environnement et des Parcs concernant les engagements de l'exploitant à respecter le certificat d'autorisation, datée du 2 avril 2005, signée par Jean-Guy Guérin et Johanne Prud'homme, 1 page.
- Télécopie adressée au ministère du Développement durable, de l'Environnement et des Parcs autorisant le ministère à consulter les rapports annuels de production, datée du 4 mai 2005, signée par Jean-Guy Guérin et Johanne Prud'homme, 1 page.
- Télécopie adressée au ministère du Développement durable, de l'Environnement et des Parcs concernant l'engagement à déposer un plan des équipements actuels, datée du 6 mai 2005, signée par Jean-Guy Guérin et Johanne Prud'homme, 1 page.

En cas de divergence entre ces documents, l'information contenue au document le plus récent prévaudra.

Le projet devra être réalisé et exploité conformément au certificat d'autorisation cédé, aux documents qui en faisaient partie, à la demande de cession, aux documents qui font partie intégrante de cette cession de certificat d'autorisation et aux conditions de cette cession.

En outre, cette cession de certificat d'autorisation ne dispense pas le titulaire d'obtenir toute autre autorisation requise par toute loi ou tout règlement le cas échéant.

Pour le ministre,



JR/EM

Jean Rivet
Directeur régional de l'analyse et de l'expertise
de Montréal, de Laval, de Lanaudière et des Laurentides

Copie certifiée conforme remise à Pisciculture F. Elliott inc.

54.16

Trois-Rivières, le 1^{er} décembre 2005

CESSION DE CERTIFICAT D'AUTORISATION

9147-4544 Québec inc.
2960, Rang 4
Saint-Lucien (Québec) J0C 1N0

N/Réf. : 7440-17-01-00036-04
400 278 625

Objet : Exploitation d'une pisciculture

Mesdames,
Messieurs,

À la suite de la demande de cession datée du 20 octobre 2005 et reçue dûment complétée le 9 novembre 2005, formulée par M. Christian Lavoie concernant le certificat d'autorisation délivré en vertu de l'article 22 de la Loi sur la qualité de l'environnement (LRQ, chapitre Q-2) à Pisciculture Deslandes inc., le 23 août 1988, modifié le 20 juillet 1990 pour Monsieur Claude Deslandes et cédé le 10 mars 1997 à Pisciculture Saint-Lucien, j'autorise, conformément au deuxième alinéa de l'article 24 de la Loi sur la qualité de l'environnement, la cession de ce certificat d'autorisation à 9147-4544 Québec inc.

Cette cession est délivrée à l'égard du projet décrit ci-dessous, laquelle description fait partie du document de cession du 10 mars 1997 :

l'exploitation piscicole comprenant six étangs d'élevage, un bassin de décantation et un étang de pêche. L'établissement est localisé sur la partie du lot 14 du Rang 5 du canton de Simpson, dans la municipalité de Saint-Lucien, faisant partie de la municipalité régionale de comté de Drummond.

Et ce, aux conditions ci-après :

respecter tous les engagements de M^{me} Nathalie Giguère, présidente, inscrits dans sa lettre du 24 octobre 2005, soit :

- maintenir une production de 20 tonnes par année (en terme de production maximale);
- adhérer à la Stratégie de développement durable de l'aquaculture en eau douce au Québec (STRADDAQ);
- effectuer le suivi environnemental de la STRADDAQ.

CESSION DE CERTIFICAT D'AUTORISATION

-2-

N/Réf. : 7440-17-01-00036-04
400 278 625

Le 1^{er} décembre 2005

Les documents suivants font partie intégrante de la présente cession :

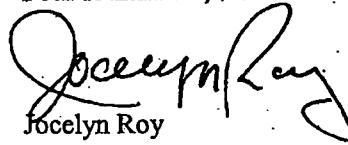
- lettre au ministère du Développement durable, de l'Environnement et des Parcs datée du 20 octobre 2005 et signée par M^{me} Nathalie Giguère, présidente, concernant les documents de demande de cession;
- lettre au ministère du Développement durable, de l'Environnement et des Parcs datée du 24 octobre 2005 et signée par M^{me} Nathalie Giguère, présidente, concernant les engagements à respecter les conditions à cette cession.

En cas de divergence entre ces documents, l'information inscrite sur le document le plus récent prévaudra.

Le projet devra être exploité conformément au certificat d'autorisation cédé et aux documents qui en faisaient partie. Ce projet devra également être exploité conformément aux documents qui font partie intégrante de cette cession et aux conditions de cette cession.

En outre, cette cession de certificat d'autorisation ne dispense pas le titulaire d'obtenir toute autre autorisation requise par toute loi ou tout règlement le cas échéant.

Pour le ministre,



JR/NH/dp

Jocelyn Roy
Directeur régional de l'analyse
et de l'expertise de la Mauricie
et du Centre-du-Québec

Copie certifiée conforme remise à Pisciculture Saint-Lucien.

Copie certifiée conforme

Par



Jocelyn Roy
Directeur régional de l'analyse
et de l'expertise de la Mauricie et du Centre-du-Québec

54.18

BILAN ENVIRONNEMENTAL DES PISCICULTURES

En août 2004, le ministère du Développement durable, de l'Environnement et des Parcs (MDDEP), le ministère de l'Agriculture, des Pêcheries et de l'Alimentation (MAPAQ) et l'Association des aquaculteurs du Québec (AAQ) ont signé une entente de partenariat pour appliquer la Stratégie de développement durable de l'aquaculture en eau douce au Québec (STRADDAQ). La bonne marche de cette entente est assurée par un comité de pilotage assisté d'un comité technique et les trois partenaires siègent sur ces deux comités. La première étape de la stratégie prévoyait une visite de toutes les piscicultures qui produisent cinq tonnes ou plus de salmonidés par an pour une première cueillette d'information. Cette étape a été réalisée à l'automne 2004; 43 piscicultures répondant à ce critère ont été visitées et 25 piscicultures plus petites ont aussi accepté de participer à ce portrait aquaenvironnemental. Chaque visite était réalisée par un technicien du MAPAQ et un technicien de la Direction régionale du MDDEP concernée.

Une deuxième phase du portrait aquaenvironnemental doit servir à déterminer avec plus de précision les débits d'eau utilisée et les charges en phosphore rejetées par chaque pisciculture. Cette phase a débuté à la fin de l'été 2004; elle est réalisée par un technicien du MAPAQ et un technicien du Service agricole de la Direction des politiques en milieu terrestre du MDDEP.

Deux piscicultures ont déjà terminé leurs travaux pour se rendre conformes aux exigences environnementales de la STRADDAQ et deux autres débiteront leurs travaux bientôt.

La stratégie vise une réduction de 40 % des rejets actuels en phosphore des piscicultures existantes, ce qui représente un effort d'assainissement important. L'application de la stratégie se fera progressivement. Les dernières piscicultures inscrites devraient avoir terminé leurs travaux d'assainissement pour la fin de décembre 2013. Un programme de subvention (AQUABLEU) a aussi été mis sur pied au MAPAQ pour aider spécifiquement les entreprises qui adhéreront à la STRADDAQ.

Quant aux piscicultures que le MDDEP avait identifiées comme problématiques en 2004, les dossiers sont réglés au cas par cas.

QUESTION 56

Nombre de dossiers d'établissement et d'agrandissement de piscicultures qui sont à l'étude au MDDEP pour l'émission d'un certificat d'autorisation pour chaque région administrative et indiquer :

- a. le nom de l'entreprise;
- b. la date de réception au Ministère;
- c. la nature de la demande;
- d. le nombre d'unités animales;
- e. indiquer dans quelle municipalité.

Voir tableau en annexe.

Question 56
Piscicultures - demandes d'autorisation en traitement

Région	Nom du requérant	No de demande	Date de réception	Objet de la demande	No du lieu	Municipalité
01 - Bas-Saint-Laurent	Marcel Bélanger	200123530	2005-08-31	Exploitation d'une pisciculture	X2008868	Sainte-Anne-de-la-Pocatière
	Pisciculture L.O. inc.	200134440	2006-01-09	Exploitation d'une pisciculture	X2062353	Lejeune
		S.-total région: 2				
04 - Mauricie	Dany Tremblay	200123090	2005-08-17	Exploitation d'une pisciculture	X2077205	La Tuque
	Patrice Pelletier et Annie Renald	200128974	2005-10-25	Exploitation d'une pisciculture	X2079945	La Tuque
	Raymond Gauthier	200141980	2006-04-11	Exploitation d'une pisciculture	X2085073	Trois-Rivières
		S.-total région: 3				
07 - Outaouais	Pisciculture Val-des-Bois Québec inc.	200127551	2005-10-03	Modification de ses installations piscicoles pour rencontrer la norme environnementale de rejet de phosphore	X2009652	Val-des-Bois
		S.-total région: 1				
09 - Côte-Nord	Gilles Godin	200087568	2004-06-10	Construction et l'exploitation d'une pisciculture	X2054163	Forestville
		S.-total région: 1				
11 - Gaspésie--Îles-de-la-Madeleine	Centre de transfert et de sélection des salmonidés (CTSS) Inc.	200139153	2006-02-23	Demande de cession de CA - Station piscicole de Nouvelle	90512823	Nouvelle
		S.-total région: 1				
12 - Chaudière-Appalaches	Patrice Samson	200134655	2006-01-09	Pisciculture avec pêche étang	X1202485	Saint-Prosper
		S.-total région: 1				
16 - Montérégie	A.D.M. enr.	200139983	2006-03-17	Étang de pêche commerciale, à Sainte-Cécile-de-Milton	X1605820	Sainte-Cécile-de-Milton
	Québec Caviar inc.	200083877	2004-05-07	Exploitation d'une pisciculture, à Saint-Jean-sur-Richelieu	X2050425	Saint-Jean-sur-Richelieu
		S.-total région: 2				
17 - Centre-du-Québec	André Mélançon	200031523	2002-05-06	Cession de ca de la pisciculture de Bruno Fournier	90354465	Sainte-Sophie-de-Lévrard
	Denis Lachance	200079339	2003-02-19	Cession du certificat d'autorisation	X2008854	Tingwick

54.2

Question 56
Piscicultures - demandes d'autorisation en traitement

Région	Nom du requérant	No de demande	Date de réception	Objet de la demande	No du lieu	Municipalité
17 - Centre-du-Québec	Entreprises Y. Lemieux inc.	200124109	2005-09-01	Exploitation d'une pisciculture	X2077820	Norbertville
	Ginette Caron	200055780	2003-04-16	Cession pour un élevage piscicole	25999780	Warwick
	Lycos Payeur	200064681	2003-08-18	Pisciculture	X2020854	Sainte-Sophie-d'Halifax
	Pourvoy'air ltée	200077745	2002-12-13	Modification du certificat d'autorisation émis en date du 13 octobre 1992	18878215	Saint-Ferdinand
		S.-total région: 6				
		Total: 17				

56.4

QUESTION 57

Nombre de certificats d'autorisation émis pour l'établissement ou l'agrandissement de piscicultures pour chaque région administrative et indiquer :

- a) Le nom de l'entreprise;
- b) La date de réception au Ministère;
- c) La nature de la demande;
- d) Le nombre d'unités animales;
- e) Indiquer dans quelle municipalité.

Cette question a été répondue à la question 54.

57.2

QUESTION 58

L'état de situation de même que les échéanciers des travaux prévus pour les réseaux d'aqueduc ciblés pour 2005-2006 par le Ministère.

La réponse à la question 58 apparaît dans le tableau en annexe.

OPÉRATION 90
État de situation des 90 réseaux d'aqueduc ciblés en 2000 par le MDDEP

TRAVAUX PRÉVUS POUR LES 90 RÉSEAUX D'AQUEDUC

No	Nom du réseau	État de situation
DIRECTION RÉGIONALE : Bas-Saint-Laurent (01)		
1	AQUEDUC DESCHENE (RIVIÈRE OUELLE)	Ordonnance signifiée le 14 novembre 2002. Recherche en eau souterraine terminée. L'eau souterraine sera puisée à proximité de la rivière Ouelle ; elle est cependant sous l'influence des eaux de surface et devra être filtrée. Elaboration des plans et devis. Aide financière additionnelle accordée le 9 février 2006. Travaux prévus au printemps 2006.
2	AQUEDUC DU VILLAGE (RIVIÈRE OUELLE)	
3	AQUEDUC PARADIS-LACHANCE (RIVIÈRE OUELLE)	
4	SAINT-MOISE	Dépôt des plans et devis complétés. Autorisation émise le 04-08-16. Aide financière promise par le MAMR, demande d'aide financière additionnelle refusée. Travaux non encore débutés.
5	SAINT-SIMON	Travaux réalisés. En attente de l'attestation de conformité des travaux.
6	SAINT-ADELME	Ordonnance signifiée le 8 juillet 2002. Rapport de l'hydrogéologue reçu le 3 mars 2003. Solution: eau souterraine avec ou sans chloration. Échéancier des travaux déposé le 30 octobre 2003. Dépôt, en avril 2005, d'un projet révisé par le consultant. Demande d'aide financière additionnelle déposée.
7	SAINT-VIANNEY	Travaux terminés. En attente de l'attestation de conformité des travaux.
8	SAINT-GODARD-DE-LEJEUNE	Travaux réalisés.
9	LES MÉCHINS	Ordonnance signifiée le 21 août 2002. Solution retenue : eau de surface avec usine de filtration. Nouvelle technologie de traitement. Étape de plans et devis. Soumission pour choix technologique en cours avant la finalisation des plans et devis
10	ÉCOLE LA TRINITÉ (PRIM. & SEC.)	Plus de distribution d'eau potable. École désaffectée. Dossier clos.
11	ÉCOLE LA COLOMBE	Travaux réalisés.
12	ÉCOLE SAINT-JUSTE	Travaux réalisés.
DIRECTION RÉGIONALE : Saguenay-Lac-Saint-Jean (02)		
13	HÉBERTVILLE	Travaux réalisés.
14	SAINT-DAVID-DE-FALARDEAU	Travaux réalisés.
15	CANTON TREMBLAY (Ville de Saguenay)	Travaux réalisés.
16	DESBIENS	Travaux réalisés.
17	ST-PRIME(aq. Municipal)	Travaux réalisés.
18	ST-PRIME(Aq. Dufour)	Travaux réalisés.
19	SAINT-EUGÈNE D'ARGENTENAY	Travaux réalisés.
20	SAINT-HENRI-DE-TAILLON	Ordonnance signifiée le 9 juillet 2001. La recherche en eau a permis de trouver un site intéressant mais vulnérable à la pollution. Décision de la municipalité de se raccorder au réseau de St-Cœur-de-Marie (Alma). Les plans et devis débiteront dès la confirmation de l'aide financière accordée par le MAMR. Un raccordement au réseau d'Alma est retenu comme solution.
21	L'ANSE-SAINT-JEAN	Travaux réalisés.
22	CHAMBORD(AQUEDUC DES SABLES)	Travaux réalisés.
23	ST-ANDRÉ-DU LAC-ST-JEAN(AQ RGS 3 ET 4	Travaux réalisés.
24	ALBANEL (SECT. RG 6 ET 7 NORD)	Travaux réalisés.
DIRECTION RÉGIONALE : Capitale Nationale (03)		
25	SAINT-URBAIN	Travaux réalisés.
26	LES ÉBOULEMENTS	Travaux réalisés.
27	AQ. RIVIÈRE-BLANCHE (ST-ALBAN)	Recherche en eau souterraine positive. Municipalisation du réseau réalisée. Dépôt des plans et devis. Dépassement des coûts. Aide financière additionnelle accordée par le MAMR en mars 2005. Mécanique de procédé complétée. Mise en route à réaliser dans les prochaines semaines.
28	AQ. RIV. LA MARE À LA TRUTE (BAIE-ST-PAUL)	Travaux réalisés.
29	AQ DOM. CHAMPÊTRES (CHATEAU-RICHER)	Travaux réalisés.
30	AQ DU QUAI (ST-JOSEPH-DE LA RIVE)	Travaux réalisés (remplacé par le réseau municipal).
31	LA MALBAIE (SOURCES JOYEUSES)	Travaux réalisés.
32	LA MALBAIE (POINTE-AU-PIC)	Travaux réalisés.
33	LA MALBAIE (SOURCE PAQUET)	Travaux réalisés.
34	BAIE-ST-PAUL (AQ DOM. DE LA MONTAGNE	Travaux réalisés.

TRAVAUX PRÉVUS POUR LES 90 RÉSEAUX D'AQUEDUC

No	Nom du réseau	État de situation
DIRECTION RÉGIONALE : Mauricie (04)		
35	PARENT	Travaux réalisés.
DIRECTION RÉGIONALE : Estrie (05)		
36	VILLAGE STANHOPE (COATICOOK-DIXVILLE)	Dossier réglé (le réseau a été abandonné au profit de puits individuels).
37	VILLAGE DE HATLEY	Travaux réalisés.
38	SAINTE-EDWIDGE-DE-CLIFTON	Autorisation émise le 11 novembre 2002. Problème : nouveaux puits de capacité insuffisante pour permettre le débranchement des sources tel que prévu au protocole. Refus d'aide financière additionnelle: la ville devra envisager une demande dans un autre programme du MAMR. Offre de service professionnel pour une expertise hydrogéologique des puits de surface existants a été déposée à la municipalité étant donné la rareté de la ressource eau souterraine (05-06-01). Expertise en cours. Problème de fuites d'aqueduc.
39	MARTINVILLE	Travaux réalisés.
40	LA PATRIE	Travaux réalisés.
41	SAWYERVILLE	Travaux réalisés.
42	BURY	Travaux réalisés.
43	SCOTSTOWN	Aide financière promise par le MAMR. Nouvel échéancier remis. Autorisation émise le 2005-12-12. Début des travaux prévus au printemps 2006. Problématique de règlement d'emprunt. La ville devra appliquer dans un autre programme.
44	FONTAINEBLEAU	Travaux réalisés.
45	SAINT-ROMAIN	Travaux terminés. Attestation de conformité ne peut être émise car la municipalité a fait enlever la chloration exigée dans l'autorisation.
46	AUDET	Autorisation émise le 05-03-16. Travaux complétés. Attestation de conformité prévue au printemps 2006.
47	ÉCOLE NOTRE-DAME-DE-TOUTE-AIDE	Travaux réalisés.
DIRECTION RÉGIONALE : Montréal (06)		
48	SENNEVILLE (AQUEDUC PHILLIPS)	Travaux réalisés.
DIRECTION RÉGIONALE : Abitibi-Témiscamingue (08)		
49	LATULIPE ET GABOURY	Travaux réalisés.
DIRECTION RÉGIONALE : Côte-Nord (09)		
50	RIVIÈRE-PENTECOTE	Ordonnance signifiée le 9 juillet 2001 à la municipalité de Rivière Pentecôte (uniquement). Ces cinq agglomérations font face à des difficultés financières majeures. Dans certains cas, la population pourra ne pas être en mesure d'assumer les coûts d'exploitation des équipements. INRS-ETE a réalisé une étude préliminaire concernant ces municipalités. À l'exception d'Aylmer-Sound, il y est recommandé d'implanter des usines de traitement d'eau. Dans le cas d'Aylmer-Sound, compte tenu de la précarité de l'agglomération, une solution de transport de l'eau était préconisée. Fermeture de la municipalité. Cependant, le rapport suscite plusieurs questions reliées à des problématiques connexes, par exemple, les coûts relatifs à la réfection des réseaux de distribution. Une deuxième étude a été confiée à INRS-ETE par le MAMR: un rapport préliminaire a été déposé en mars 2006.
51	AYLMER-SOUND	
52	HARRINGTON-HARBOUR	
53	VIEUX-FORT	
54	RIVIÈRE-SAINT-PAUL	
DIRECTION RÉGIONALE : Gaspésie-Îles-de-la-Madeleine (11)		
55	MARSOUI	Travaux réalisés.
56	LA MARTRE (SECTEUR OUEST)	Accord de principe le 05-03-21. Municipalité en tutelle. Aide financière demandée au MAMR. Problématique financière majeure.
57	LA MARTRE (SECTEUR EST)	Voir «LA MARTRE (SECTEUR OUEST)»
58	SAINT-ALPHONSE	Travaux réalisés.
59	ASS. D'AQUEDUC DE MONT-SAINT-PIERRE	Plans et devis complétés. Autorisation émise. Dépassement des coûts. Aide financière supplémentaire obtenue du MAMR. Fin des travaux prévus à l'été 2006.
60	ENTRY ISLAND INTERMEDIATE SCHOOL	Travaux réalisés.
61	SHIGAWAKE/PORT-DANIEL SCHOOL	Travaux réalisés.
DIRECTION RÉGIONALE : Chaudière-Appalaches (12)		
62	AQUEDUC PHILIPPE LABRECQUE	Les abonnés se sont fait creuser des puits individuels. Dossier fermé.
63	AQUEDUC BON EAU ENR. (N.-D. DES PINS)	Travaux réalisés.
64	SAINT-FRANÇOIS-DE-LA-RIVIÈRE-DU-SUD	Projet d'approvisionnement en eau de surface conjoint avec Saint-Pierre-de-la-Rivière-du-Sud, comprenant la construction d'une usine de filtration. Réalisation des travaux de l'usine en cours.
65	SAINT-MAGLOIRE	Travaux réalisés.
66	BERTHIER-SUR-MER (RÉSEAU DE L'ANSE)	Travaux réalisés.
67	SAINT-PAUL-DE-MONTMINY	Validation d'une filière de traitement. Dépôt d'un projet préliminaire le 6 février 2006. Demande financière additionnelle au MAMR.
68	BEAUMONT	Travaux réalisés.

TRAVAUX PRÉVUS POUR LES 90 RÉSEAUX D'AQUEDUC

No	Nom du réseau	État de situation
69	SAINT-ADRIEN-D'IRLANDE	Travaux réalisés.
70	BEAULAC	Travaux réalisés.
71	SAINT-LUC	Travaux réalisés.
72	SAINT-FRÉDÉRIC	Travaux réalisés.
73	AQUEDUC POULIN (N.-D. DES PINS)	Autorisation de la cessation d'exploitation du réseau d'aqueduc délivrée le 11 décembre 2000. Dossier réglé.
74	AQUEDUC RANG ST-FRANCOIS (LOTBINIÈRE)	Travaux réalisés.
75	AQUEDUC COTÉ-NORD (STE-CLOTILDE)	Travaux réalisés.
76	TECEAUSOL INC. (RES. ST-GEORGES EST)	Travaux réalisés.
77	EAST BROUGHTON NORD	La réalisation des travaux est prévue à l'été 2005.
78	SAINT-CÔME-LINIÈRE (DUMAS-POULIN)	Travaux réalisés.
79	ÉCOLE SAINTE-CLOTILDE	Travaux réalisés.
DIRECTION RÉGIONALE : Lanaudière (14)		
80	SAINT-MICHEL-DES-SAINTS	Travaux réalisés.
DIRECTION RÉGIONALE : Laurentides (15)		
81	SAINT-HIPPOLYTE (DOMAINE CABANAC-Privé)	Raccordement au réseau municipal envisagé. Manque de collaboration de l'exploitant.
82	L'ASCENSION	Travaux réalisés.
83	AMHERST	Travaux réalisés.
84	KIAMIKA	Travaux réalisés.
DIRECTION RÉGIONALE : Montérégie (16)		
85	PORT DE VALLEYFIELD	Travaux réalisés.
86	AQUEDUC LAUZON (LES CÈDRES)	Travaux réalisés.
87	CAMPING DU VIEUX FOYER	Travaux réalisés.
88	CAMPING GRAND AIR (SAINT-PIE (P))	Travaux réalisés.
DIRECTION RÉGIONALE : Centre-du-Québec (17)		
89	COOP. DU CORDEAU (SAINTE-MONIQUE)	Travaux réalisés.
90	NOTRE-DAME-DE-HAM	Autorisation émise. Aide financière promise par le MAMR. Travaux débutés à l'automne 2005.

QUESTION 59

Liste des demandes d'autorisation d'aqueducs et d'égouts à l'étude pour chaque région administrative et indiquer :

- a) le nom de l'entreprise;
- b) la date de réception au Ministère;
- c) la nature de la demande;
- d) le nombre d'unités animales;
- e) la municipalité.

Les réponses aux questions 59a), 59b), 59c) et 59e) apparaissent au tableau en annexe. La question 59d) n'est pas pertinente.

59.2

Question 59

Aqueducs et égouts - demandes d'autorisation en traitement

Région	Nom du requérant	No de demande	Date de réception	Objet de la demande	No du lieu	Type de lieu	Municipalité
01	Actuel Conseil inc.	200139638	2006-03-15	Prolongement du réseau d'aqueduc et d'égouts, rue Saint-Jean, secteur Casgrain	90010323	réseau d'égout	Rivière-du-Loup
					X0008219	système de distribution d'eau potable 2001	Rivière-du-Loup
		200139753	2006-03-16	Construction d'un réseau d'égout pluvial	90070053	réseau d'égout	Saint-Louis-du-Ha! Ha!
	BPR Groupe Conseil	200119418	2005-07-11	Aqueduc, égouts, alimentation en eau potable et assainissement des eaux usées.	X0100203	réseau d'égout	Rivière-Ouelle
					X2074151	Station d'épuration (OMAE)	
					X2074161	système de distribution d'eau potable 2001	
	Commission Scolaire des Phares	200133422	2005-12-19	Cessation d'exploitation d'un réseau de distribution d'eau potable	X0011228	système de distribution d'eau potable 2001	Les Hauteurs
		200133423	2005-12-19	Installation d'un système de traitement d'eau potable	X0011228	système de distribution d'eau potable 2001	Les Hauteurs
	Hector Jean	200136578	2006-02-03	Prolongement d'aqueduc et d'égouts, rue Ouellet	90023474	réseau d'égout	Notre-Dame-des-Neiges
					X0008767	système de distribution d'eau potable 2001	Notre-Dame-des-Neiges
	Les Jardins de Métis inc.	200126994	2005-10-07	Installation d'un système de traitement d'eaux usées	53285771	réseau d'égout	Grand-Métis
	Municipalité de Lac-au-Saumon	200135222	2006-01-18	Projet d'alimentation en eau potable	X0008357	système de distribution d'eau potable 2001	Lac-au-Saumon
	Municipalité de Saint-André	200138502	2006-03-01	Construction d'un réseau d'égouts et d'un système de traitement des eaux usées	90009036	réseau d'égout	Saint-André
					X2083436	Station d'épuration (OMAE)	Saint-André
	Municipalité du Village de Price	200136298	2006-01-31	Aqueduc, égouts et assainissement des eaux usées	90008970	réseau d'égout	Price
					X0009875	système de distribution d'eau potable 2001	Price
					X2069314	Station d'épuration (OMAE)	Price
	Municipalité Régionale de Comté de La Matapédia	200134877	2006-01-13	Installation d'un système de traitement des eaux usées - Parc régional Val-d'Irène	X2082049	réseau d'égout	Sainte-Irène
	Paroisse de Saint-Arsène	200133941	2006-01-04	Construction aqueduc et égout, prolongement rue des Cèdres	90010075	réseau d'égout	Saint-Arsène
					X0008784	système de distribution d'eau potable 2001	Saint-Arsène
	Pierre Rivard	200057421	2003-05-23	Exploitation d'un système d'aqueduc privé	90546789	système de distribution d'eau potable 2001	Notre-Dame-du-Portage
							Rivière-du-Loup

Question 59

Aqueducs et égouts - demandes d'autorisation en traitement

Région	Nom du requérant	No de demande	Date de réception	Objet de la demande	No du lieu	Type de lieu	Municipalité
01	Tecsult inc.	200119702	2005-07-08	Prolongement d'aqueduc et d'égout - Développement La Pointe à Midas - Cabano.	90010067	réseau d'égout	Cabano
					X0008812	système de distribution d'eau potable 2001	Cabano
	Ville de Rimouski	200122160	2005-08-15	Réfection d'une section de la conduite d'amenée d'eau potable - secteur Sacré-Coeur	X0008223	système de distribution d'eau potable 2001	Rimouski
		200130161	2005-11-15	Prolongement d'aqueduc et d'égout, avenue du Havre et 2e Rue Est	90010315	réseau d'égout	Rimouski
					X0008223	système de distribution d'eau potable 2001	Rimouski
	Ville de Rivière-du-Loup	200133706	2005-12-22	Installation aqueduc et égout, prolongement rue P.E. Grandbois	90010323	réseau d'égout	Rivière-du-Loup
					X0008219	système de distribution d'eau potable 2001	Rivière-du-Loup
		200136295	2006-02-01	Prolongement du réseau d'aqueduc et d'égout, parc industriel, phase III-A	90010323	réseau d'égout	Rivière-du-Loup
					X0008219	système de distribution d'eau potable 2001	Rivière-du-Loup
	Ville de Saint-Pascal	200137843	2006-02-21	Réfection du réseau d'aqueduc et d'égout - Rue Laplante	90010182	réseau d'égout	Saint-Pascal
					X0008677	système de distribution d'eau potable 2001	Saint-Pascal
		S.-total région: 19					
02	9023-4063 Québec Inc.	200135663	2006-01-23	Prolongement de la rue Jean-Paul Ladouceur	90007279	réseau d'égout	Alma
					X0010050	système de distribution d'eau potable 2001	Alma
	9147-4882 Québec inc.	200118748	2005-07-06	Puits d'eau potable	X2073493	système d'approvisionnement sans traitement	
	9154-5772 Québec Inc.	200139710	2006-03-13	Rue Privée, secteur rue des Saguenéens	90007311	réseau d'égout	Saguenay
	Amicale des anciens, F.I.C. (Dolbeau) inc.	200133091	2005-12-09	Projet d'approvisionnement en eau potable	X2081511	système d'approvisionnement sans traitement	Dolbeau-Mistassini
	Bowater Produits Forestiers du Canada inc.	200136078	2006-01-20	Aménagement d'une prise d'eau souterraine - Camp Caribou	X2082487	système de distribution d'eau potable 2001	
	Hydro-Québec	200127887	2005-10-20	Aménagement hydroélectrique de la Péribonka	X2079526	système d'approvisionnement sans traitement	
	La municipalité de Saint-David-de-Falardeau	200037936	2002-08-08	Prolongement de la rue de Verbier	90007766	réseau d'égout	Saint-David-de-Falardeau

59.4

Question 59

Aqueducs et égouts - demandes d'autorisation en traitement

Région	Nom du requérant	No de demande	Date de réception	Objet de la demande	No du lieu	Type de lieu	Municipalité
02	La municipalité de Saint-David-de-Falardeau	200037936	2002-08-08	Prolongement de la rue de Verbier	X0009611	système de distribution d'eau potable 2001	Saint-David-de-Falardeau
		200133101	2005-12-13	Travaux correctifs sur une station de traitement d'eaux usées	13435581	Station d'épuration (OMAE)	Saint-David-de-Falardeau
	La municipalité de Sainte-Monique	200139716	2006-03-16	Construction d'un système de traitement des eaux usées et installation de conduites d'aqueduc et d'égout	X0009877	système de distribution d'eau potable 2001	Sainte-Monique
					X2054444	réseau d'égout	Sainte-Monique
	La municipalité de Saint-François-de-Sales	200135762	2006-01-24	Modernisation du système d'approvisionnement	X0008306	système de distribution d'eau potable 2001	Saint-François-de-Sales
	La municipalité de Saint-Thomas-Didyme	200139669	2006-03-10	Modernisation du système d'approvisionnement	X0009853	système de distribution d'eau potable 2001	Saint-Thomas-Didyme
	LES INVESTISSEMENTS SHIPSHAW LTEE	200136570	2006-01-30	Prolongement de conduites d'aqueduc et d'égout	90007402	réseau d'égout	Saguenay
					X0009974	système de distribution d'eau potable 2001	Saguenay
	Les Maraîchers Potvin inc.	200112647	2005-04-26	Captage d'eau souterraine à des fins d'irrigation	X2069682	système d'approvisionnement sans traitement	Hébertville
	LES PLACEMENTS J.A. BELLEY INC.	200136573	2006-01-31	Prolongement de conduites d'aqueduc et d'égout	90007311	réseau d'égout	Saguenay
					X0010041	système de distribution d'eau potable 2001	Saguenay
	Municipalité de L'Anse-Saint-Jean	200139444	2006-03-14	Déplacement d'infrastructures municipales intégrées aux travaux du MTQ pour la construction d'un pont sur la rue Saint-Jean - Municipalité de L'Anse-Saint-Jean	90007451	réseau d'égout	L'Anse-Saint-Jean
					X0009885	système de distribution d'eau potable 2001	L'Anse-Saint-Jean
	Municipalité de Saint-Ambroise	200139114	2006-03-06	Bouclage réseau d'aqueduc - Rue Pilote à Saint-Ambroise	X0008248	système de distribution d'eau potable 2001	Saint-Ambroise
	Société récréo-touristique de Desbiens inc.	200140662	2006-03-29	Agrandissement du terrain de camping	90350422	réseau d'égout	Desbiens
	Ville de Saguenay	200136176	2006-01-27	Remplacement d'un puits	X0010037	système de distribution d'eau potable 2001	Saguenay
		200136938	2006-02-06	Poste de surpression	X0010041	système de distribution d'eau potable 2001	Saguenay
	Ville de Saint-Félicien	200139490	2006-03-10	Ville de Saint-Félicien - Remplacement d'aqueduc - Rang Double nord	X0010097	système de distribution d'eau potable 2001	Saint-Félicien
		S.-total région: 20					
03	2967-0957 Québec inc.	200139622	2006-03-10	Prolongement des services de la rue Jacques-Marette - Développement Jean-Juneau - Phase III	X0009217	système de distribution d'eau potable 2001	Québec

Question 59

Aqueducs et égouts - demandes d'autorisation en traitement

Région	Nom du requérant	No de demande	Date de réception	Objet de la demande	No du lieu	Type de lieu	Municipalité
03	2967-0957 Québec inc.	200139622	2006-03-10	Prolongement des services de la rue Jacques-Marette - Développement Jean-Jur	X2052186	réseau d'égout	Québec
		200139700	2006-03-16	Prolongement de la rue Virginia-Woolf - Secteur rue Johnston/Parc Prévert - Phase III - Arrondissement Les Rivières (2)	X0008180	système de distribution d'eau potable 2001	Québec
					X2052184	réseau d'égout	Québec
	3693562 Canada inc.	200124644	2005-08-18	Développement de nouvelles rues dans le développement Lavila	90003765	réseau d'égout	Sainte-Anne-de-Beaupré
					X0008986	système de distribution d'eau potable 2001	Sainte-Anne-de-Beaupré
	9078-0859 Québec inc.	200139597	2006-03-08	Prolongement des services d'aqueduc et d'égout - Développement Boisé Royal - Phase II - Arrondissement Laurentien (8)	X0008180	système de distribution d'eau potable 2001	Québec
					X2052186	réseau d'égout	Québec
	9138-3695 Québec inc.	200127441	2005-09-30	Développement Panorama de Stoneham (près de l'intersection du chemin du Hibou et du chemin des Alpagues)	90087123	réseau d'égout	Stoneham-et-Tewkesbury
	André Rousseau construction inc.	200137745	2006-02-15	Prolongement de la rue Adéla-Lessard - Arrondissement Les Rivières (2)	X0008180	système de distribution d'eau potable 2001	Québec
					X2052184	réseau d'égout	Québec
	Cantons unis de Stoneham-et-Tewkesbury	200106882	2005-02-08	Mise aux normes du réservoir d'eau potable - réseau de la Station touristique	X0008075	système de distribution d'eau potable 2001	Stoneham-et-Tewkesbury
		200137318	2006-02-08	Municipalisation du puits "Grands-Ducs"	X2063419	système d'approvisionnement sans traitement	Stoneham-et-Tewkesbury
	Club Nautique de l'Île Bacchus inc.	200136762	2006-02-02	Installation d'un système de désinfection de l'eau potable provenant du puits existant alimentant la marina	X2008307	système de distribution d'eau potable 2001	Saint-Laurent-de-l'Île-d'Orléans
	Construbourg (1997) inc.	200137955	2006-02-16	Développement résidentiel Méandres phase III - Rue de Celles - Arrondissement Les Rivières (2)	X0008180	système de distribution d'eau potable 2001	Québec
					X2052184	réseau d'égout	Québec
	Corporation financière Alpha (CFA) inc.	200096748	2004-09-10	Prolongement du développement domiciliaire Secteur avenue Saint-David - Arrondissement de Beauport (5)	X0008180	système de distribution d'eau potable 2001	Québec
					X2052184	réseau d'égout	Québec
	Dameg inc.	200139874	2006-03-17	Prolongement de la rue Lépine	13429261	réseau d'égout	L'Ange-Gardien
					X0009004	système de distribution d'eau potable 2001	L'Ange-Gardien
	Développement Vaubert inc.	200140320	2006-03-23	Prolongement des rues Vaubert et Licorne - Arrondissement Beauport (5)	X0008180	système de distribution d'eau potable 2001	Québec
					X2052184	réseau d'égout	Québec

59.4

Question 59
Aqueducs et égouts - demandes d'autorisation en traitement

Région	Nom du requérant	No de demande	Date de réception	Objet de la demande	No du lieu	Type de lieu	Municipalité
03	Domaine du Mousseigne inc.	200137521	2006-02-09	Prolongement des réseaux d'aqueduc et d'égouts sur les rues de la Girouilles, de la Parmentière et de la rue A - Développement Mousseigne, phase XI, partie 3 et phase XII - Arrondissement Beauport (5)	X0008180	système de distribution d'eau potable 2001	Québec
					X2052184	réseau d'égout	Québec
	Émilien Minville	200081617	2004-04-14	Demande de cessation de service concernant le réseau d'aqueduc Émilien Minville	X2015581	système de distribution d'eau potable 2001	Saint-Raymond
	Gérard Leclerc	200098909	2004-10-15	Construction des réseaux d'aqueduc et d'égouts sur la rue François-de-Villars - Secteur avenue Saint-David - Arrondissement de Beauport (5)	X0008180	système de distribution d'eau potable 2001	Québec
					X2052184	réseau d'égout	Québec
	Gestion Voyer inc.	200139476	2006-02-22	Travaux d'aqueduc et d'égouts - Développement domiciliaire Voyer	13429261	réseau d'égout	L'Ange-Gardien
					X0009004	système de distribution d'eau potable 2001	L'Ange-Gardien
	Greden inc.	200056047	2003-05-06	Captage d'eau souterraine pour embouteillage et distribution à Lac-Beauport	X2015699	système d'approvisionnement sans traitement	Lac-Beauport
	Le Domaine Fossambault inc.	200129310	2005-10-17	Remplacement d'une conduite pluviale sur la plage	90003229	réseau d'égout	Fossambault-sur-le-Lac
	Le Groupe Dolmil S.E.N.C.	200127916	2005-10-13	Travaux d'aqueduc et d'égouts - Projet Habitations en rangée - lot 1 144 382 - Arrondissement Les Rivières	X0008180	système de distribution d'eau potable 2001	Québec
					X2052186	réseau d'égout	Québec
	Les développements J.B.J. inc.	200137977	2006-02-17	Prolongement des services d'aqueduc et d'égouts - Projet Le Piedmont, phase 4 - Arrondissement Beauport (5)	X0008180	système de distribution d'eau potable 2001	Québec
					X2052184	réseau d'égout	Québec
	Les entreprises Clair-Franc inc.	200137981	2006-02-17	Prolongement des services d'aqueduc et d'égouts - Projet Le Piedmont, phase 3 - Arrondissement Beauport (5)	X0008180	système de distribution d'eau potable 2001	Québec
					X2052184	réseau d'égout	Québec
	Les Excavations J.C. Daigle inc.	200134842	2005-12-20	Travaux d'aqueduc et d'égout sur la rue Petit-Vallon - Arrondissement Laurentien (8)	X0008180	système de distribution d'eau potable 2001	Québec
					X2052186	réseau d'égout	Québec
		200135041	2005-12-22	Travaux d'aqueduc et d'égouts sur les rues Etna et Eldorado - Arrondissement Laurentien (8)	X0008180	système de distribution d'eau potable 2001	Québec
					X2052186	réseau d'égout	Québec
	Lotissement Ste-Geneviève, S.E.N.C.	200139598	2006-03-08	Prolongement des services d'aqueduc et d'égouts - Développement Sainte-Geneviève - Phase I - Arrondissement Laurentien	X0008180	système de distribution d'eau potable 2001	Québec

Question 59

Aqueducs et égouts - demandes d'autorisation en traitement

Région	Nom du requérant	No de demande	Date de réception	Objet de la demande	No du lieu	Type de lieu	Municipalité
03	Lotissement Ste-Geneviève, S.E.	200139598	2006-03-08	Prolongement des services d'aqueduc et d'égouts - Développement Sainte-Gene	X2052186	réseau d'égout	Québec
	Ministère des Transports du Québec	200040601	2002-09-17	Aménagement de deux puits d'eau potable au parc routier Cap-de-Pierre	X2007830	système de distribution d'eau potable 2001	Québec
	Municipalité de Deschambault-Grondines	200137782	2006-02-15	Remplacement d'une conduite d'eau potable sur la rue des Ancêtres	X0010652	système de distribution d'eau potable 2001	Deschambault-Grondines
	Municipalité de Lac-Beauport	200085503	2004-05-31	Nouveau puits d'alimentation et traitement de l'eau potable	X0009115	station de purification 2001	Lac-Beauport
	Municipalité de L'Isle-aux-Coudres	200135053	2005-12-28	Modification d'autorisation pour l'usine de traitement de l'eau potable (lot T-2)	X0010748	station de purification 2001	L'Isle-aux-Coudres
	Municipalité de Petite-Rivière-Saint-François	200107609	2005-02-23	Demande de modification de l'autorisation délivrée le 27 août 2004; Petite-Rivière-St-François; travaux d'aqueduc et d'égouts au Domaine du Ruisseau et travaux d'égout sur la rue Principale.	13426705	réseau d'égout	Petite-Rivière-Saint-François
					X0008729	système de distribution d'eau potable 2001	Petite-Rivière-Saint-François
	Municipalité de Saint-Aimé-des-Lacs	200121319	2005-08-01	Normalisation des installations de production d'eau potable	X0008774	système de distribution d'eau potable 2001	Saint-Aimé-des-Lacs
	Pompage Industriel inc.	200119241	2005-07-11	Travaux d'aqueduc et d'égouts sur la rue du Buffle - Arrondissement Charlesbourg (4)	X0008180	système de distribution d'eau potable 2001	Québec
					X2052184	réseau d'égout	Québec
	Ville de Baie-Saint-Paul	200136548	2006-01-31	Réfection des conduites d'aqueduc et d'égouts sur la rue Saint-Édouard	90003971	réseau d'égout	Baie-Saint-Paul
					X0010829	système de distribution d'eau potable 2001	Baie-Saint-Paul
	Ville de La Malbaie	200102988	2004-10-06	Ville de La Malbaie - Secteur Rivière-Malbaie - Alimentation en eau potable lot 12A	X0010792	système de distribution d'eau potable 2001	La Malbaie
	Ville de Pont-Rouge	200125716	2005-09-23	Construction des réseaux d'aqueduc et d'égouts sur la rue de la Frayère	90004268	réseau d'égout	Pont-Rouge
					X0010831	système de distribution d'eau potable 2001	Pont-Rouge
		200132352	2005-11-28	Travaux d'aqueduc et d'égouts au nord-est de la rue Saint-Marc	90004268	réseau d'égout	Pont-Rouge
					X0010831	système de distribution d'eau potable 2001	Pont-Rouge
	Ville de Québec	200130933	2005-11-17	Agrandissement du réservoir d'eau potable Montchâtel - Arrondissement La Haute-Saint-Charles	X0008180	système de distribution d'eau potable 2001	Québec
		200133503	2005-12-16	Contrôle des débordements de la rivière Saint-Charles - Réservoir de rétention Roc-Amadour - Arrondissement Limoilou (6)	X2052184	réseau d'égout	Québec
		200138236	2006-02-22	Réaménagement du réseau pluvial dans le secteur de la montagne des Roches - Arrondissement Charlesbourg (4)	X0008180	système de distribution d'eau potable 2001	Québec

Question 59

Aqueducs et égouts - demandes d'autorisation en traitement

Région	Nom du requérant	No de demande	Date de réception	Objet de la demande	No du lieu	Type de lieu	Municipalité
03	Ville de Québec	200138236	2006-02-22	Réaménagement du réseau pluvial dans le secteur de la montagne des Roches	X2052184	réseau d'égout	Québec
		200139531	2006-02-24	Mise à niveau du poste de pompage des Blaireaux - Arrondissement Charlesbourg (4)	X0008180	système de distribution d'eau potable 2001	Québec
					X2052184	réseau d'égout	Québec
		200139587	2006-02-27	Construction des conduites et du réservoir de rétention Limoilou - Arrondissement Limoilou (6)	X0008180	système de distribution d'eau potable 2001	Québec
					X2052184	réseau d'égout	Québec
		200139590	2006-02-28	Prolongement de la rue Nordique - Arrondissement Beauport (5)	X0008180	système de distribution d'eau potable 2001	Québec
					X2052184	réseau d'égout	Québec
		200139593	2006-03-07	Déplacement d'une conduite pluviale - Avenue des Loisirs - Arrondissement Charlesbourg (4)	X2052184	réseau d'égout	Québec
		200139878	2006-03-17	Travaux d'aqueduc et d'égouts sur la rue Boisbrillant - Arrondissement Laurentien	X0008180	système de distribution d'eau potable 2001	Québec
					X2052186	réseau d'égout	Québec
		200140277	2006-03-22	Construction d'un réservoir d'eau potable à Saint-Augustin-de-Desmaures	X0009217	système de distribution d'eau potable 2001	Québec
		200140483	2006-03-27	Réservoir de rétention Victoria - Arrondissement La Cité	X0008180	système de distribution d'eau potable 2001	Québec
					X2052184	réseau d'égout	Québec
	Ville de Saint-Basile	200119480	2005-07-14	Municipalisation de réseaux privés d'aqueduc	X0010196	système de distribution d'eau potable 2001	Saint-Basile
					X0010197	système de distribution d'eau potable 2001	Saint-Basile
		200129703	2005-10-26	Prolongement du réseau d'aqueduc - Rang Saint-Georges	X0008046	système de distribution d'eau potable 2001	Saint-Basile
	Ville de Sainte-Anne-de-Beaupré	200139586	2006-02-24	Traitement de l'eau potable - Ajustement du pH poste Racine	X0008985	système de distribution d'eau potable 2001	Sainte-Anne-de-Beaupré
	Ville de Saint-Raymond	200083243	2004-05-06	Aménagement d'un nouveau puits d'eau potable - Secteur des Mélézes	X2050115	système d'approvisionnement sans traitement	Saint-Raymond
		S.-total région: 50					
04	3101-6413 Québec inc.	200080607	2004-04-06	Prolongement et extension d'une conduite d'aqueduc et d'égouts sanitaire et pluvial	90011081	réseau d'égout	Sainte-Anne-de-la-Pérade
					X0010637	système de distribution d'eau potable 2001	Sainte-Anne-de-la-Pérade

59.9

Question 59

Aqueducs et égouts - demandes d'autorisation en traitement

Région	Nom du requérant	No de demande	Date de réception	Objet de la demande	No du lieu	Type de lieu	Municipalité
04	Breuages Radnor ltée	200035099	2002-06-13	Prise d'eau d'alimentation non traitée avant sa distribution commerciale à Saint-Maurice par Breuages Radnor	X2007642	système d'approvisionnement sans traitement	Saint-Maurice
	Domaine des trente arpents inc.	200132587	2005-11-25	Travaux d'aqueduc et d'égouts	90012253	réseau d'égout	Trois-Rivières
					X0008076	système de distribution d'eau potable 2001	Trois-Rivières
	Les Immeubles Norgaz Inc.	200134301	2005-12-21	Travaux d'aqueduc, d'égouts domestique et pluvial	90012253	réseau d'égout	Trois-Rivières
					X0008076	système de distribution d'eau potable 2001	Trois-Rivières
	Les Sources St-Élie inc.	200139429	2006-03-06	Exploitation d'une prise d'eau d'alimentation non traitée	X2083912	système d'approvisionnement sans traitement	Saint-Élie-de-Caxton
					X2083915	système d'approvisionnement sans traitement	Saint-Élie-de-Caxton
	Maxime Bourassa	200103607	2004-12-22	Aqueduc et égouts	90012253	réseau d'égout	Trois-Rivières
					X0008076	système de distribution d'eau potable 2001	Trois-Rivières
	Municipalité de Batiscan	200066961	2003-09-22	Prolongement d'un réseau d'aqueduc	X0009419	système de distribution d'eau potable 2001	Batiscan
	Municipalité de la paroisse de Lac-aux-Sables	200074548	2004-01-16	Prolongement de l'aqueduc	X0009408	système de distribution d'eau potable 2001	Lac-aux-Sables
		200115656	2005-05-25	Aqueduc, égout domestique et poste de pompage no 2	90011354	réseau d'égout	Lac-aux-Sables
					X0009408	système de distribution d'eau potable 2001	Lac-aux-Sables
	Municipalité de la paroisse d'Hérouxville	200138299	2006-02-20	Traitement du fer et manganèse	X0009489	système de distribution d'eau potable 2001	Hérouxville
	Municipalité de Sainte-Angèle-de-Prémont	200127450	2005-10-07	Travaux d'aqueduc	X0008618	système de distribution d'eau potable 2001	Sainte-Angèle-de-Prémont
	Paroisse de Notre-Dame-du-Mont-Carmel	200140124	2006-03-14	Puits d'alimentation en eau potable	X2084320	système de distribution d'eau potable 2001	Notre-Dame-du-Mont-Carmel
	Paroisse de Saint-Étienne-des-Grès	200139464	2006-03-07	Gestion des eaux pluviales	90071374	réseau d'égout	Saint-Étienne-des-Grès
	Ville de Louiseville	200139547	2006-03-10	Travaux d'aqueduc et d'égouts	90064908	réseau d'égout	Louiseville
					X0010618	système de distribution d'eau potable 2001	Louiseville
	Ville de Shawinigan	200121969	2005-07-29	Travaux d'aqueduc	X0011548	système de distribution d'eau potable 2001	Shawinigan
	Ville de Trois-Rivières	200130327	2005-11-08	Travaux d'aqueduc, d'égouts domestique et pluvial / Stabilisation de talus de rivière	90012253	réseau d'égout	Trois-Rivières

59.10

Question 59
Aqueducs et égouts - demandes d'autorisation en traitement

Région	Nom du requérant	No de demande	Date de réception	Objet de la demande	No du lieu	Type de lieu	Municipalité
04	Ville de Trois-Rivières	200130327	2005-11-08	Travaux d'aqueduc, d'égouts domestique et pluvial / Stabilisation de talus de riv	X0008076	système de distribution d'eau potable 2001	Trois-Rivières
		S.-total région: 16					
05	9116-9706 Québec inc.	200116486	2005-06-08	Exploitation et tarification d'un réseau d'aqueduc	X0010551	système de distribution d'eau potable 2001	Magog
	Canton d'Orford	200122720	2005-08-22	Projet d'aqueduc et d'égout - Chemin Renaud (Villa des Cerfs), dans le canton d'Orford	90014697	réseau d'égout	Orford
	Denis Lachance	200098563	2004-04-30	Demande d'autorisation pour le prolongement de la rue Pruneau, phase 1, dans la ville de Sherbrooke (arr. Rock Forest - Saint-Élie - Deauville)	90013095	réseau d'égout	Sherbrooke
					X0008188	système de distribution d'eau potable 2001	Sherbrooke
	Développement groupe famille Gagnon	200106670	2005-02-17	Demande d'autorisation pour un projet d'aqueduc et d'égouts rue Parrot, ville de Sherbrooke (secteur Fleurimont).	90013152	réseau d'égout	Sherbrooke
	École Primaire des Arbrisseaux inc.	200059351	2003-06-16	Demande d'autorisation pour un puits d'alimentation en eau potable à l'École des Arbrisseaux, dans la municipalité de Compton.	X0011165	système de distribution d'eau potable 2001	Compton
	Fernand Dubé	200108844	2005-03-17	Demande d'autorisation pour un projet d'aqueduc et d'égouts, lot 2 129 777, ville de Sherbrooke (arr. Mont-Bellevue).	90013152	réseau d'égout	Sherbrooke
	La Ville de East Angus	200129925	2005-11-14	Projet d'aqueduc et d'égouts, rues Cormier et Steven, ville d'East Angus.	90012519	réseau d'égout	East Angus
	Le Domaine des Cantons Inc.	200109540	2005-03-29	Demande d'autorisation pour un projet d'aqueduc et d'égouts (lot 113), Rang 1, à Saint-Étienne-de-Bolton.	X2068166	réseau d'égout	Saint-Étienne-de-Bolton
	Municipalité d'Eastman	200090271	2004-07-23	Demande d'autorisation pour la réfection de la conduite d'alimentation et de la prise d'eau du lac Orford (lot 1).	X0008523	système de distribution d'eau potable 2001	Eastman
	Municipalité du Lac-Drolet	200106209	2005-02-11	Demande d'autorisation pour les projets d'aqueduc et d'égouts pour l'approvisionnement et la mise aux normes de l'eau potable, municipalité de Lac-Drolet.	90012329	réseau d'égout	Lac-Drolet
	Société de placement JPC SENC	200136769	2006-02-06	Projet d'aqueduc et d'égouts, Cité Jardin - Phase I pour 26 résidences unifamiliales, à Sherbrooke.	90013152	réseau d'égout	Sherbrooke
	Ville de Cookshire-Eaton	200138204	2006-02-24	Mise en conformité du système de traitement de l'eau potable, secteur Cookshire, ville de Cookshire-Eaton.	X0009313	système de distribution d'eau potable 2001	Cookshire-Eaton
	Ville de Lennoxville (Fusionné : Utilisez la résultante Y2004306)	200021767	2001-12-04	Demande d'autorisation pour l'aménagement et le raccordement du puits no 5-01 dans la ville de Lennoxville.	X0008590	système de distribution d'eau potable 2001	Sherbrooke
	Ville de Sherbrooke	200095303	2004-09-20	Demande d'autorisation pour un projet d'aqueduc et d'égouts, rue Bergerac, ville de Sherbrooke, arrondissement de Rock Forest-Saint-Élie-Deauville.	90013152	réseau d'égout	Sherbrooke
		S.-total région: 14					
06	104625 Canada inc.	200139912	2006-03-17	Prolongement d'aqueduc et égouts Développement résidentiel "Ruisseau Pinel" Phases 1 et 2 Section Sigler - Rivière-des-Prairies	53752275	Station d'épuration (OMAE)	Montréal
					90007113	réseau d'égout	Montréal
					X0008084	système de distribution d'eau potable 2001	Montréal

Question 59

Aqueducs et égouts - demandes d'autorisation en traitement

Région	Nom du requérant	No de demande	Date de réception	Objet de la demande	No du lieu	Type de lieu	Municipalité
06	9060-0313 Québec inc.	200104389	2005-01-14	Prolongement de réseaux d'aqueduc & d'égouts sanitaire et pluvial - Construction d'un poste de pompage Projet Val des Bois Phase 1 - rue Bellevue & rue "A" Lots 186-632 à 186-663, Île-Bizard	53752275	Station d'épuration (OMAE)	Montréal
					90006370	réseau d'égout	Montréal
					X0009126	système de distribution d'eau potable 2001	Montréal
	9136-2764 Québec inc.	200139904	2006-03-17	Prolongement d'aqueduc et égouts Développement résidentiel "Ruisseau Pinel" Phases 1 et 2 Section Borsellino - Rivière-des-Prairies	53752275	Station d'épuration (OMAE)	Montréal
					90007113	réseau d'égout	Montréal
					X0008084	système de distribution d'eau potable 2001	Montréal
	9146-6003 Québec inc.	200129626	2005-11-02	Prolongement de réseaux d'aqueduc et égouts sanitaire et pluvial - Boulevard Jules-Poitras (Phase 2) Jardins Montpellier, Saint-Laurent	90006420	réseau d'égout	Montréal
					X0008966	système de distribution d'eau potable 2001	Montréal
	Collège d'enseignement Général et professionnel Marie-Victorin	200119633	2005-07-18	Réhabilitation du réseau	X2055764	système de distribution d'eau potable 2001	Montréal
	Constructions Cholette-Houde inc.	200087735	2004-06-18	Prolongement réseau d'aqueduc, égout sanitaire et pluvial Rue projetée "A" (intersection voie de service de l'autoroute 40), Kirkland	90006479	réseau d'égout	Montréal
					X0008946	système de distribution d'eau potable 2001	Montréal
	CTBR Bio-recherches	200095404	2004-09-21	Prolongement de réseaux d'aqueduc et d'égout et implantation d'une station de pompage CTBR Senneville	90007006	réseau d'égout	Montréal
					X0008959	système de distribution d'eau potable 2001	Montréal
					X2064687	réseau d'égout	Montréal
	Gestion PCA-2003 inc.	200139902	2006-03-14	Réaménagement de deux bassins de rétention pluviale Projet Havre St-Louis	90007055	réseau d'égout	Montréal
	Groupe Allogio inc.	200113778	2005-05-09	Prolongement réseaux aqueduc, égouts sanitaire & pluvial avec émissaire pluvial - RDP/PAT/Montréal-Est Faubourg Pointe-aux-Prairies, Phase 1	90007113	réseau d'égout	Montréal
					X0008084	système de distribution d'eau potable 2001	Montréal
	Groupe Axxco Inc.	200107194	2005-02-22	Prolongement de réseaux d'aqueduc et d'égouts combiné Les Cours Louis-H. Lafontaine - Phase 2 (nord-ouest hôpital) arr. Mercier	53752275	Station d'épuration (OMAE)	Montréal
					90007113	réseau d'égout	Montréal
					X0008084	système de distribution d'eau potable 2001	Montréal

59.12

Question 59

Aqueducs et égouts - demandes d'autorisation en traitement

Région	Nom du requérant	No de demande	Date de réception	Objet de la demande	No du lieu	Type de lieu	Municipalité
06	Groupe immobilier Grilli inc.	200128912	2005-10-26	Prolongement réseaux aqueduc & égouts sanitaire et pluvial, rues A et B "Les Cours Antoine-Faucon" Pierrefonds	90006362	réseau d'égout	Montréal
					X0009131	système de distribution d'eau potable 2001	Montréal
	True North Properties Ltd	200124159	2005-09-08	Construction égout pluvial - Les Cours Chaboillez Promenade Albert, Montréal, arr. Ville-Marie	90007113	réseau d'égout	Montréal
	Ville de Montréal	200095379	2004-09-21	Prolongement de réseaux d'aqueduc et d'égout entre CTBR et l'Hôpital Sainte-Anne Senneville et Sainte-Anne-de-Bellevue	90007006	réseau d'égout	Montréal
					X0008959	système de distribution d'eau potable 2001	Montréal
					X2064687	réseau d'égout	Montréal
		200102861	2004-12-13	Prolongement de réseaux d'aqueduc et d'égouts sanitaire Construction de trois postes de pompage Parc Nature du Cap-Saint-Jacques Pierrefonds	90006362	réseau d'égout	Montréal
					X0009131	système de distribution d'eau potable 2001	Montréal
		200111143	2005-04-13	Prolongement du réseau d'aqueduc et d'égouts sanitaire et pluvial - Projet domiciliaire Héritage sur le Lac (PAE-10) Phases 3, 4 et 5 - Pierrefonds	53752275	Station d'épuration (OMAE)	Montréal
					90006362	réseau d'égout	Montréal
					X0009139	système de distribution d'eau potable 2001	Montréal
		200121755	2005-07-26	Services municipaux - Val des Bois Phase 2 Île-Bizard	90006370	réseau d'égout	Montréal
					X0009126	système de distribution d'eau potable 2001	Montréal
		200124920	2005-09-15	Construction & reconstruction égouts sanitaire, pluvial et conduite eau secondaire Rue du Trianon, de la rue Sherbrooke à avenue Pierre-de-Coubertin	90007113	réseau d'égout	Montréal
					X0008084	système de distribution d'eau potable 2001	Montréal
		200126212	2005-09-28	Construction aqueduc et égouts sanitaire et pluvial Rue entre avenue Midway et croissant Chamberland Arr. Côte Saint-Luc	90007113	réseau d'égout	Montréal
					X0008084	système de distribution d'eau potable 2001	Montréal
		200128488	2005-10-19	Réfection de réseau d'aqueduc Avenue Pacific, Senneville	X0008959	système de distribution d'eau potable 2001	Montréal
		200130176	2005-11-11	Réfection de réseau d'aqueduc Avenues Henri-Julien, Villeneuve et de l'Esplanade Plateau Mont-Royal	X0008084	système de distribution d'eau potable 2001	Montréal
		200132860	2005-12-06	Prolongement de réseaux d'aqueduc et égout pluvial Rue Antoine-Faucon (à l'ouest de Sheinfield), Pierrefonds	53752275	Station d'épuration (OMAE)	Montréal

Question 59

Aqueducs et égouts - demandes d'autorisation en traitement

Région	Nom du requérant	No de demande	Date de réception	Objet de la demande	No du lieu	Type de lieu	Municipalité
06	Ville de Montréal	200132860	2005-12-06	Prolongement de réseaux d'aqueduc et égout pluvial Rue Antoine-Faucon (à l'o	90006362	réseau d'égout	Montréal
					X0009131	système de distribution d'eau potable 2001	Montréal
		200132862	2005-12-06	Prolongement de réseaux d'aqueduc et égouts sanitaire et pluvial - Boulevard Pierrefonds (entre Winnie-Wakefield et Palomino), Pierrefonds	53752275	Station d'épuration (OMAE)	Montréal
					90006362	réseau d'égout	Montréal
					X0009131	système de distribution d'eau potable 2001	Montréal
		200133402	2005-12-14	Prolongement de réseaux d'aqueduc et égout pluvial Boulevard De la Forêt, arr. Verdun - Île des Soeurs	53752275	Station d'épuration (OMAE)	Montréal
					90007030	réseau d'égout	Montréal
					X0008093	système de distribution d'eau potable 2001	Montréal
		200135866	2006-01-26	Prolongement réseaux aqueduc et d'égouts sanitaires et pluvial Rues Eldor-Daigneault et Félix-McLarnan, Pierrefonds	53752275	Station d'épuration (OMAE)	Montréal
					90006362	réseau d'égout	Montréal
					X0009131	système de distribution d'eau potable 2001	Montréal
		200137738	2006-02-14	Réfection d'aqueduc et d'égouts combinés 66e Avenue, LaSalle	53752275	Station d'épuration (OMAE)	Montréal
					90006529	réseau d'égout	Montréal
					X0008891	système de distribution d'eau potable 2001	Montréal
		200137740	2006-02-15	Réfection d'aqueduc et d'égouts combinés Rue Bellechasse, arr. Rosemont/Petite-Patrie	53752275	Station d'épuration (OMAE)	Montréal
					90007113	réseau d'égout	Montréal
					X0008084	système de distribution d'eau potable 2001	Montréal
		200139497	2006-03-10	Réfection d'aqueduc 27e Avenue (au nord de Bélanger) Rosemont/Petite-Patrie	X0008084	système de distribution d'eau potable 2001	Montréal
		S.-total région: 27					
07	102662 Canada inc.	200121734	2005-07-04	Développement proposé Village Tecumseh, phase 15A - modification	90008624	réseau d'égout	Gatineau
					X0009984	système de distribution d'eau potable 2001	Gatineau

59.14

Question 59
Aqueducs et égouts - demandes d'autorisation en traitement

Région	Nom du requérant	No de demande	Date de réception	Objet de la demande	No du lieu	Type de lieu	Municipalité
07	151954 Canada inc.	200058676	2003-06-09	Nouveau puits pour une pourvoirie	X2008225	système de distribution d'eau potable 2001	Gracefield
	3055787 Canada inc.	200127183	2005-10-06	Projet d'égouts - Élargissement de la route 307	90008624	réseau d'égout	Gatineau
	3223701 Canada inc.	200128503	2005-10-24	Développement résidentiel - Place Walters, phase 1(Rue Y, rue Sutard, chemin Morley-Walters et chemin d'Aylmer)	90008624	réseau d'égout	Gatineau
					X0009984	système de distribution d'eau potable 2001	Gatineau
		200139760	2006-03-13	Développement résidentiel "Plateau Symmes" - Phases 2C (secteur Aylmer)	90008624	réseau d'égout	Gatineau
					X0009984	système de distribution d'eau potable 2001	Gatineau
	3380769 Canada Inc.	200076476	2004-02-17	Services municipaux - Projet Domaine Lorrain	90008624	réseau d'égout	Gatineau
					X0009984	système de distribution d'eau potable 2001	Gatineau
	9025-2685 Québec inc.	200052145	2003-03-19	Installation pour la production et la distribution de l'eau potable	X2008266	système de distribution d'eau potable 2001	Grand-Remous
		200052151	2003-03-19	Installation d'un système de collection d'égout sanitaire et d'épuration	X2008266	système de distribution d'eau potable 2001	Grand-Remous
	Centre de la Petite Enfance aux Nids des Petits	200124100	2005-09-07	Captage d'eau souterraine	X2033944	système d'approvisionnement sans traitement	Chelsea
	Havre Wakefield (6061711 Canada Inc.)	200099392	2004-10-05	Captage d'eau souterraine	X2010783	système de distribution d'eau potable 2001	La Pêche
	Idèse Hotte	200072323	2003-12-05	Mise aux normes du système d'approvisionnement en eau potable	X2005588	système de distribution d'eau potable 2001	Duhamel
	La municipalité de Duhamel	200047565	2003-01-13	Modification du système de filtration et bouclage du réseau d'aqueduc	X0700335	station de filtration	Duhamel
	Le club de golf du Parc Kingsway inc.	200134266	2005-12-22	Remplacement système septique - Club de golf Kingsway	X2054671	station de purification 2001	Sainte-Thérèse-de-la-Gatineau
	Les Développements Jacques Landrault inc.	200123321	2005-08-24	Projet Village Le Côteau, phase IV (secteur Masson-Angers) - Sur la rue des Pins-Blancs, lot 3 525 017	90008624	réseau d'égout	Gatineau
					X0009984	système de distribution d'eau potable 2001	Gatineau
	Les Habitations Bouladier inc.	200139967	2006-03-21	Domaine des Vignobles II (phases 14-15-16)	90008624	réseau d'égout	Gatineau
					X0009984	système de distribution d'eau potable 2001	Gatineau
	Loge-Action Outaouais	200090902	2004-06-30	Coopérative de l'Arc-en-ciel - Installation d'aqueduc, d'égout pluvial et d'égout sanitaire pour la Coopérative Arc-en-Ciel	90008624	réseau d'égout	Gatineau
					X0009984	système de distribution d'eau potable 2001	Gatineau

59.15

Question 59

Aqueducs et égouts - demandes d'autorisation en traitement

Région	Nom du requérant	No de demande	Date de réception	Objet de la demande	No du lieu	Type de lieu	Municipalité
07	Manoir Lavigne S.E.N.C.	200140606	2006-03-23	Manoirs Lavigne - Phases 6B2 et 6C2 parties 2	90008624	réseau d'égout	Gatineau
					X0009984	système de distribution d'eau potable 2001	Gatineau
	Municipalité de Fassett	200084251	2004-05-18	Raccordement des puits FA-2002-01 et FA-2002-04 au réservoir municipal	X2050763	système d'approvisionnement sans traitement	Fassett
	Municipalité de Val-des-Bois	200134450	2006-01-05	Alimentation en eau potable - Lot 2 - Raccordement de deux puits au réseau d'aqueduc et mise en service du réservoir d'eau potable pour remplacer une source d'eau de surface non conforme	X0009597	système de distribution d'eau potable 2001	Val-des-Bois
	Réserve faunique de la Vérendrye (Le Domaine)	200121690	2005-06-27	Système de pompage pour soutirer l'eau souterraine et un système d'enlèvement de fer	X0008058	système de distribution d'eau potable 2001	Montcerf-Lytton
	Roland Dorion	200130458	2005-11-07	Modification de taux	X2054506	système de distribution d'eau potable 2001	Grand-Remous
	Ville de Gatineau	200137801	2006-02-17	Réaménagement du chemin Lépine entre l'avenue Buckingham et le chemin Findlay	90008624	réseau d'égout	Gatineau
					X0009984	système de distribution d'eau potable 2001	Gatineau
		200139679	2006-03-14	Remplacement aqueduc - rue Neil-O'Donnell	X0009984	système de distribution d'eau potable 2001	Gatineau
		200140138	2006-03-21	Réfection des services municipaux rue du Patrimoine, phases II et III (secteur Aylmer)	90008624	réseau d'égout	Gatineau
					X0009984	système de distribution d'eau potable 2001	Gatineau
		200140502	2006-03-24	Projet de réhabilitation de l'égout combiné rue Amherst	90008624	réseau d'égout	Gatineau
	Ville de Maniwaki	200134430	2005-12-28	Alimentation en eau potable à partir de 3 puits la ville de Maniwaki et une partie importante de la municipalité de Déleage et de la réserve indienne de Kitigan Zibi	X0009369	système de distribution d'eau potable 2001	Déleage
		S.-total région: 26					
08	Commission scolaire Harricana	200131131	2005-11-28	Installation d'un système de traitement d'eau potable	X0011274	système de distribution d'eau potable 2001	La Corne
	La Commission scolaire lac Abitibi	200085922	2004-05-21	Commission scolaire du Lac-Abitibi : Permis d'exploitation pour un système d'aqueduc pour le bureau municipal et une école	X0010955	système de distribution d'eau potable 2001	Sainte-Germaine-Boulé
	Ville de Rouyn-Noranda	200121221	2005-07-29	Réseau d'égout et système de traitement des eaux usées	90007949	réseau d'égout	Rouyn-Noranda
		200140634	2006-03-23	Égout pluvial	90008210	réseau d'égout	Rouyn-Noranda
		200140642	2006-03-23	Égout pluvial	90007949	réseau d'égout	Rouyn-Noranda
		S.-total région: 5					

59.16

Question 59
Aqueducs et égouts - demandes d'autorisation en traitement

Région	Nom du requérant	No de demande	Date de réception	Objet de la demande	No du lieu	Type de lieu	Municipalité
09	Alcoa Itée	200097487	2004-10-18	Exploitation d'un réseau d'aqueduc	X2060693	système de distribution d'eau potable 2001	Baie-Comeau
	André Pratte	200139022	2006-03-08	Réfection des conduites d'aqueduc et d'égouts Parc Parent - rue Jean-Maurice	90010349	réseau d'égout	Baie-Comeau
	BANDE INDIENNE DES MONTAGNAIS DE LA ROMAINE (UNAMEN SHIPU)	200121874	2005-08-02	Prolongement de la prise d'eau	X0009755	système de distribution d'eau potable 2001	Côte-Nord-du-Golfe-du-Saint-Laurent
							La Romaine
					X2077558	système de distribution d'eau potable 2001	La Romaine
	Daniel Lajole	200138271	2006-02-27	Réfection de l'exutoire pluvial - 1ere Avenue	90010364	réseau d'égout	Forestville
	Groupe-conseil T D A inc.	200140260	2006-03-24	Mise aux normes du système de production de l'eau potable	X0010273	système de distribution d'eau potable 2001	Forestville
	Municipalité de Colombier	200029095	2002-04-03	Traitement des eaux usées de la municipalité	X2003938	Station d'épuration (OMAE)	Colombier
	Village de Pointe-aux-Outardes	200044496	2002-11-14	Système de traitement d'eau potable	X0009635	station de purification 2001	Pointe-aux-Outardes
	Ville de Sept-Îles	200101966	2004-12-07	Aménagement d'un puits de captage des eaux souterraines - Station de villégiature - Moisie	X0009914	station de purification 2001	Sept-Îles
		S.-total région: 8					
10	Administration régionale Kativik	200040078	2002-06-27	ARK - Kangiqsualujuaq - Traitement des eaux usées - étang non-aéré	X0801804	Station d'épuration (OMAE)	Kangiqsualujuaq
		200085139	2004-05-25	Kangiqsujuaq (ARK) : système d'alimentation en eau potable	X2052079	système d'approvisionnement sans traitement	Kangiqsujuaq
					X2052082	station de purification 2001	Kangiqsujuaq
	Société d'énergie de la Baie-James	200086702	2004-06-14	Société d'énergie de la Baie-James (SEBJ) : Alimentation en eau brute des bureaux de la SEBJ-Centrale (projet d'aménagement hydroélectrique de l'Eastmain-1).	X2053684	système d'approvisionnement sans traitement	Baie-James
	Société immobilière du Québec	200071985	2003-12-04	SIQ : Transfert des réseaux d'aqueduc et d'égout sanitaire à la municipalité de Kuujjuarapik	X0800634	approvisionnement et captage de l'eau	Kuujjuarapik
					X2020180	réseau d'égout	Kuujjuarapik
		S.-total région: 4					
11	2689383 Canada inc.	200122514	2005-08-10	Aménagement et exploitation d'un ouvrage de captage d'eau souterraine à des fins d'embouteillage	X2076666	système d'approvisionnement sans traitement	Chandler
		200122529	2005-08-10	Installation d'un système de traitement d'eau à des fins d'embouteillage	X2076666	système d'approvisionnement sans traitement	Chandler

59.17

Question 59

Aqueducs et égouts - demandes d'autorisation en traitement

Région	Nom du requérant	No de demande	Date de réception	Objet de la demande	No du lieu	Type de lieu	Municipalité
11	Commission scolaire des Chic-Chocs	200076204	2004-02-13	Cessation d'exploitation d'un système d'égout privé	X2004815	réseau d'égout	Gaspé
	Hydro-Québec	200137524	2006-02-08	Demande d'autorisation pour le transfert de propriété d'un réseau d'aqueduc privé de l'île-d'Entrée présentement exploitée par Hydro-Québec à la Municipalité des Îles-de-la-Madeleine	X2065794	système d'approvisionnement sans traitement	Les Îles-de-la-Madeleine
	Jonathan Lebreux	200138704	2006-03-01	Prolongement des réseaux de distribution d'eau potable et d'égouts domestique et pluvial - phase II	X2083865	réseau d'égout	Gaspé
	La Société Canadienne de Sel, limitée	200094975	2004-09-17	Aménagement et exploitation d'un ouvrage de captage d'eau souterraine	X2059183	système d'approvisionnement sans traitement	Les Îles-de-la-Madeleine
	Laurent Bourgeois	200108428	2005-03-10	Aménagement et exploitation d'un ouvrage de captage d'eau souterraine destiné à l'alimentation en eau potable d'une résidence aux Îles-de-la-Madeleine	X2067495	système d'approvisionnement sans traitement	Les Îles-de-la-Madeleine
	Madelimer inc.	200119856	2005-07-19	Aménagement et exploitation de trois ouvrages de captage des eaux souterraines salées	X2074570	système d'approvisionnement sans traitement	Les Îles-de-la-Madeleine
		200119877	2005-07-19	Raccordement d'aqueduc de 3 ouvrages de captage d'eaux souterraines salées à l'usine Madelimer	X2074570	système d'approvisionnement sans traitement	Les Îles-de-la-Madeleine
	Municipalité Les Îles-de-la-Madeleine	200118217	2005-06-27	Mise en place de conduites d'aqueduc et d'égouts domestique et pluvial sur le chemin du Grand-Ruisseau à Fatima	90009762	réseau d'égout	Les Îles-de-la-Madeleine
					X2001332	système de distribution d'eau potable 2001	Les Îles-de-la-Madeleine
					X2032666	Station d'épuration (OMAE)	Les Îles-de-la-Madeleine
	Propriétés Provigo limitée	200118175	2005-06-27	Mise en place de conduites d'aqueduc et d'égouts domestique et pluvial	90010265	réseau d'égout	New Richmond
					X0008366	système de distribution d'eau potable 2001	New Richmond
	Régis Bluteau	200121227	2005-08-02	Aménagement et exploitation d'un ouvrage de captage d'eau souterraine destiné à l'alimentation en eau potable d'une résidence aux Îles-de-la-Madeleine	X2075466	système d'approvisionnement sans traitement	Les Îles-de-la-Madeleine
	Société des établissements de plein air du Québec	200089172	2004-07-14	Augmentation, à plus de 75 m3/d, de la capacité d'un ouvrage de captage d'eau souterraine destiné à l'alimentation en eau potable	X2009453	système d'approvisionnement sans traitement	Mont-Albert
	Ville de Chandler	200105256	2005-02-01	Installation d'un système de traitement d'eau potable de type rayonnement ultra-violet (UV)	X0009076	système de distribution d'eau potable 2001	Chandler
					X0009077	station de purification 2001	Chandler
	Ville de Gaspé	200124677	2005-09-15	Installation d'un poste de surpression et de rechloration	X0009056	système de distribution d'eau potable 2001	Gaspé
		S.-total région: 15					
12	9093-5537 Québec inc.	200133481	2005-12-19	Mise aux normes des installations d'eau potable - La Cache à Maxime	X2012199	système d'approvisionnement sans traitement	Scott
	9118-0661 Québec inc.	200140273	2006-03-22	EE - Modification d'autorisation (7311-12-01-21480-5A) - Égout pluvial - rues Marie-Louise Lemin et des Îfs - Lévis (secteur Saint-Nicolas)	90342585	réseau d'égout	Lévis

59.18

Question 59
Aqueducs et égouts - demandes d'autorisation en traitement

Région	Nom du requérant	No de demande	Date de réception	Objet de la demande	No du lieu	Type de lieu	Municipalité
12	9145-3779 Québec inc.	200110856	2005-04-12	AE - Prolongement boulevard Père-Brousseau - Saint-Damien-de-Buckland	90003872	réseau d'égout	Saint-Damien-de-Buckland
					X0008928	système de distribution d'eau potable 2001	Saint-Damien-de-Buckland
	Cabane à sucre Napert inc.	200139112	2006-03-03	AA - Mise en conformité des installations de production d'eau potable - Cabane à sucre Napert inc.	X2045348	système de distribution d'eau potable 2001	Saint-Sylvestre
	Camping Molambe inc.	200069999	2003-10-30	AA - Traitement de l'eau potable - Camping Molambe inc.	X2002860	système de distribution d'eau potable 2001	Saint-Apollinaire
					X2009284	système d'approvisionnement sans traitement	Saint-Apollinaire
	Camping Parc de la Chaudière inc.	200087478	2004-06-18	AA - Mise aux normes -Camping Parc de la Chaudière inc.	X2008208	système d'approvisionnement sans traitement	Scott
	Château Bellevue S.E.C.	200140013	2006-03-21	AE Avenue du Bocage, Sainte-Marie	90002650	réseau d'égout	Sainte-Marie
					X0010191	système de distribution d'eau potable 2001	Sainte-Marie
	Club de golf Montmagny inc.	200107678	2005-02-28	AA - Puits et traitement d'eau - Club de Golf Montmagny inc.	X2048800	système d'approvisionnement sans traitement	Montmagny
	Commission Scolaire des Appalaches	200106107	2005-02-08	École Saint-Nom-de-Marie - Sainte-Clotilde-de-Beauce - Traitement de l'eau potable	X2028677	station de purification 2001	Sainte-Clotilde-de-Beauce
	Construction B.M.L. (1988) inc.	200126017	2005-09-26	AE - Prolongement des services - rue des Érables - Place Labonté	90255456	réseau d'égout	Saint-Lambert-de-Lauzon
					X0008290	système de distribution d'eau potable 2001	Saint-Lambert-de-Lauzon
	Construction Moroy et Fils inc.	200140770	2006-03-30	AE 167e et 168e Rues - Saint-Georges	90242843	réseau d'égout	Saint-Georges
					X0010685	système de distribution d'eau potable 2001	Saint-Georges
	Domaine de la Grève Gilmour inc.	200137382	2006-02-14	AE - Chemin de la Grève Gilmour, Lévis	90004334	réseau d'égout	Lévis
					X0010694	système de distribution d'eau potable 2001	Lévis
	Gély Construction inc.	200111634	2005-04-19	AE - Prolongement rue de l'Affluent - Lévis (secteur Saint-Nicolas)	90342585	réseau d'égout	Lévis
					X0008979	système de distribution d'eau potable 2001	Lévis
	Gestion T.R.I. inc.	200135109	2006-01-16	Prolongement des Rues de la Seine et de Liège - Lévis (Saint-Nicolas)	X0010780	système de distribution d'eau potable 2001	Lévis
					X2013736	Station d'épuration (OMAE)	Lévis
	La commission touristique du Port-Joli inc.	200110109	2005-03-30	AA - Mise aux normes eau potable - La Roche à Veillon - Saint-Jean-Port-Joli	X2062043	station de purification 2001	Saint-Jean-Port-Joli

59.19

Question 59

Aqueducs et égouts - demandes d'autorisation en traitement

Région	Nom du requérant	No de demande	Date de réception	Objet de la demande	No du lieu	Type de lieu	Municipalité
12	La Municipalité de la Paroisse de Saint-Martin	200010372	2001-06-29	AE - Travaux d'aqueduc et d'égout - 4e Rue Ouest et 10e Rue Est - Saint-Martin	90003088	réseau d'égout	Saint-Martin
					X0009798	système de distribution d'eau potable 2001	Saint-Martin
	La Municipalité de Saint-Joseph-de-Coleraine	200124435	2005-09-08	Mise aux normes eau potable - Municipalité de Saint-Joseph-de-Coleraine	X0009198	système de distribution d'eau potable 2001	Saint-Joseph-de-Coleraine
					X0009201	station de purification 2001	Saint-Joseph-de-Coleraine
		200139796	2006-01-11	Cessation d'exploitation pour une portion du réseau d'aqueduc - Saint-Joseph-de-Coleraine	X0009201	station de purification 2001	Saint-Joseph-de-Coleraine
	Les constructions Alain Lapointe inc.	200139939	2006-03-20	AE - Modification d'autorisation - 14e et 15e Rues - Ville Saint-Georges (secteur Ouest)	90242843	réseau d'égout	Saint-Georges
					X0010686	système de distribution d'eau potable 2001	Saint-Georges
	Les Enfants d'Amour	200113320	2005-05-04	AE - Traitement eaux usées et eau potable - Les Enfants d'Amour - Saint-Anselme	X2067076	système d'approvisionnement sans traitement	Saint-Anselme
	Municipalité de la Paroisse de Saint-Fabien-de-Panet	200134707	2005-12-22	Mise aux normes des infrastructures d'eau potable	X0009016	système de distribution d'eau potable 2001	Saint-Fabien-de-Panet
					X0009017	station de purification 2001	Saint-Fabien-de-Panet
	Municipalité de Saint-Apollinaire	200107847	2005-03-01	AA - Prolongement rue des Éperviers - Saint-Apollinaire	90014770	réseau d'égout	Saint-Apollinaire
					X0009944	système de distribution d'eau potable 2001	Saint-Apollinaire
	Municipalité de Saint-Bernard	200113224	2005-04-28	AE - Poste de pompage St-Georges + prolongement rue du Ruisseau, rangs Saint-Jean et Saint-Georges - Saint-Bernard	90040536	réseau d'égout	Saint-Bernard
					X0010579	système de distribution d'eau potable 2001	Saint-Bernard
	Municipalité de Saint-Côme-Linière	200136228	2006-01-31	AA - Raccordement du puits Les Soeurs, Saint-Côme-Linière	X2011287	station de purification 2001	Saint-Côme-Linière
					X2046994	système de distribution d'eau potable 2001	Saint-Côme-Linière
	Municipalité de Saint-Honoré-de-Shenley	200120540	2005-07-18	Remplacement de la conduite d'amenée - Réservoir rue Principale - Saint-Honoré-de-Shenley	X0009851	système de distribution d'eau potable 2001	Saint-Honoré-de-Shenley
	Municipalité de Saint-Isidore	200120591	2005-07-21	Interception et traitement des eaux usées - Parc Industriel - Saint-Isidore	X2075058	réseau d'égout	Saint-Isidore
					X2075059	Station d'épuration (OMAE)	Saint-Isidore
		200120804	2005-07-25	Construction de PP2 - rue Coulombe à Saint-Isidore	90150012	réseau d'égout	Saint-Isidore
					X2013521	Station d'épuration (OMAE)	Saint-Isidore

59.20

Question 59
Aqueducs et égouts - demandes d'autorisation en traitement

Région	Nom du requérant	No de demande	Date de réception	Objet de la demande	No du lieu	Type de lieu	Municipalité
12	Municipalité de Saint-Prosper	200120376	2005-07-18	Mise aux normes eau potable - Municipalité de Saint-Prosper	X0008983	système de distribution d'eau potable 2001	Saint-Prosper
					X2003872	station de purification 2001	Saint-Prosper
	Municipalité de Vallée-Jonction	200080276	2004-03-30	AA - Mise aux normes eau potable - Vallée-Jonction	X0010635	système d'approvisionnement sans traitement	Vallée-Jonction
	Municipalité du Village de La Guadeloupe	200136252	2006-01-10	MO - Mise aux normes eau potable, La Guadeloupe	X0009260	station de purification 2001	La Guadeloupe
	Office Municipal d'Habitation de Lévis	200134743	2005-12-29	Construction d'infrastructures d'aqueduc et d'égouts, Office municipale d'habitation de Lévis, Ville de Lévis	90004334	réseau d'égout	Lévis
					X0010694	système de distribution d'eau potable 2001	Lévis
	Paroisse de Sainte-Louise	200120343	2005-07-22	Mise aux normes eau potable - Municipalité de Sainte-Louise	X2002457	station de purification 2001	Sainte-Louise
	Paroisse de Saint-Lambert-de-Lauzon	200139157	2006-03-09	AA - Acquisition de sources d'approvisionnement d'eau potable - Saint-Isidore	X0008290	système de distribution d'eau potable 2001	Saint-Lambert-de-Lauzon
	Paroisse de Saint-Nérée	200034076	2002-06-12	Demande d'autorisation - Mise aux normes traitement eau potable Saint-Nérée	X0008915	station de purification 2001	Saint-Nérée
	Promotions RN inc.	200127089	2005-10-07	Promotion RN inc. - Prolongement des services - 165e Rue et 8e Avenue - Ville de Saint-Georges	90242843	réseau d'égout	Saint-Georges
					X0010685	système de distribution d'eau potable 2001	Saint-Georges
		200139734	2006-03-15	Construction d'infrastructures 165e Rue et 8e Avenue, Saint-Georges	90242843	réseau d'égout	Saint-Georges
					X0010685	système de distribution d'eau potable 2001	Saint-Georges
	Système de Gestion Promotionnel et Opérationnel (S.G.P.O.) inc.	200137780	2006-02-16	AA - Mise aux normes des installations d'eau potable - Camping Soleil - Kinnear's Mills	X2007188	système de distribution d'eau potable 2001	Kinnear's Mills
					X2008215	système d'approvisionnement sans traitement	Kinnear's Mills
	Ville de Beauceville	200082919	2004-04-30	AE - Prolongement 102e Rue, Beauceville	90004243	réseau d'égout	Beauceville
					X0008258	système de distribution d'eau potable 2001	Beauceville
		200130958	2005-11-23	Prolongement du service d'égouts sanitaires 92e Rue à Beauceville	90004243	réseau d'égout	Beauceville
					X0008258	système de distribution d'eau potable 2001	Beauceville
	Ville de Lévis	200063150	2003-08-07	AA Bassin de régularisation des eaux de lavage de l'usine de filtration de Lévis	X2013735	Station d'épuration (OMAE)	Lévis

Question 59

Aqueducs et égouts - demandes d'autorisation en traitement

Région	Nom du requérant	No de demande	Date de réception	Objet de la demande	No du lieu	Type de lieu	Municipalité
12	Ville de Lévis	200126762	2005-09-29	Prolongement des infrastructures d'aqueduc et d'égout - Développement Longwood - Ville de Lévis (Secteur Saint-Romuald)	90004185	réseau d'égout	Lévis
					X0008321	système de distribution d'eau potable 2001	Lévis
		200126878	2005-10-03	AE - Prolongement, projet AIM, route des Îles à Lévis	X0010694	système de distribution d'eau potable 2001	Lévis
					X2013735	Station d'épuration (OMAE)	Lévis
		200139503	2006-03-13	AE - Prolongement rue Paul-Émile-Dubé, phase I (Lévis, secteur Saint-Romuald)	90004185	réseau d'égout	Lévis
					X0008321	système de distribution d'eau potable 2001	Lévis
	Ville de Sainte-Marie	200138122	2006-02-17	AE - Prolongement rue du Parc et boul. des Peupliers - Sainte-Marie	90002650	réseau d'égout	Sainte-Marie
					X0010191	système de distribution d'eau potable 2001	Sainte-Marie
	Ville de Saint-Georges	200128266	2005-10-18	Mise aux normes de l'eau potable - Centre de ski St-Georges (1981) inc. de Ville de Saint-Georges	X2021961	système de distribution d'eau potable 2001	Saint-Georges
	Ville de Thetford Mines	200117248	2005-06-10	Demande d'autorisation Puits PE-1-91 et mise aux normes eau potable - Secteur Black Lake	X0008216	système d'approvisionnement sans traitement	Thetford Mines
	Wilfrid Jacques	200111413	2005-04-14	AA - Cessation de service d'aqueduc - Wilfrid Jacques	X2003940	système d'approvisionnement sans traitement	Saint-Georges
		S.-total région: 47					
13	157834 Canada inc.	200136984	2006-02-07	Prolongement de réseau d'aqueduc et d'égouts sanitaire et pluvial.	90091414	réseau d'égout	Laval
					X1300559	réseau d'égout	Laval
	2739-2463 Québec inc.	200127161	2005-10-07	Ville de Laval (MOP 17337) Egout et aqueduc & drainage Prolongement rue Calvi, secteur Ste-Rose Lots 2049587 & 3041712	90024803	réseau d'égout	Laval
		200127297	2005-10-07	Aqueduc & égout Prolongement rue de Calvi, secteur Sainte-Rose	90024803	réseau d'égout	Laval
	BPR-Triax inc.	200134582	2006-01-09	Travaux d'égout pluvial, de drainage, de construction d'un bassin de rétension. Secteur Chomedey.	90024795	réseau d'égout	Laval
	Construction Bernard & Lapointe inc.	200136998	2006-02-06	Prolongement des réseaux d'aqueduc et d'égouts sanitaire et pluvial.	90087982	réseau d'égout	Laval
					X1300559	réseau d'égout	Laval
	Dessau-Soprin inc.	200107290	2005-02-25	Travaux d'égouts et d'aqueduc sur une partie de la voie de service de l'autoroute 13, secteur Fabreville, Règlement L-10262-M	90087982	réseau d'égout	Laval
					X0008882	système de distribution d'eau potable 2001	Laval

59.22

Question 59

Aqueducs et égouts - demandes d'autorisation en traitement

Région	Nom du requérant	No de demande	Date de réception	Objet de la demande	No du lieu	Type de lieu	Municipalité
13	Dessau-Soprin inc.	200110876	2005-04-12	Travaux sur une partie du boul. Bellerose dans le prolongement du boul. Dagenais et de l'avenue Francis-Hughes (L-10712-M)	90024803	réseau d'égout	Laval
					X0008882	système de distribution d'eau potable 2001	Laval
		200114229	2005-05-16	Travaux d'égouts et d'aqueduc dans le prolongement sur partie des boulevards Industriel, Dagenais ouest et Bellerose et sur partie de différents lots à Laval (L-10710-M)	90024803	réseau d'égout	Laval
					X0008882	système de distribution d'eau potable 2001	Laval
		200114242	2005-05-16	Travaux d'installation d'un intercepteur d'égout sanitaire et reprofilage du cours d'eau Parizeau sur partie de différents lots à Laval (L-10711)	90024803	réseau d'égout	Laval
		200134332	2006-01-06	Travaux d'aqueduc et égouts. Secteur Sainte-Dorothée. Projet intégré "Villas sur Rive".	90091968	réseau d'égout	Laval
					X1300559	réseau d'égout	Laval
		200134930	2006-01-11	Travaux d'égouts, d'aqueduc et de drainage; boulevard Armand-Frappier et lot 3583478 à Laval.	90024795	réseau d'égout	Laval
					X1300559	réseau d'égout	Laval
	Filiatrault, McNeil & associés inc.	200111075	2005-04-08	Prolongement rues Toupin, Thibault et partie de lots 1 178 036 et 1 178 231 (L-10747-M)	90101965	réseau d'égout	Laval
					X0008882	système de distribution d'eau potable 2001	Laval
	Génivar Groupe conseil inc.	200115993	2005-06-03	Travaux d'égout pluvial et de drainage et aménagement d'un bassin de rétention dans le prolongement de la rue des Cardinaux, sur une partie de différents lots à Laval (L-10869)	90024803	réseau d'égout	Laval
	Les Constructeurs Laurence Ltée	200138100	2006-02-20	Travaux d'aqueduc et égout - prolongement de la rue Guizot à Sainte-Dorothée.	90091968	réseau d'égout	Laval
					90387580	Station d'épuration (OMAE)	Laval
					X0008882	système de distribution d'eau potable 2001	Laval
	Les Consultants Jobin Courtemanche inc.	200110892	2005-04-12	Prolongement de la rue Trudel (L-10719-M)	90024803	réseau d'égout	Laval
					X0008882	système de distribution d'eau potable 2001	Laval
		200123852	2005-08-31	Travaux d'aqueduc et d'égouts sur les lots 1611446 et 2507170 à l'ouest de la rue de l'Harmonie, secteur St-François, MOP 19263	90091950	réseau d'égout	Laval
					X0008882	système de distribution d'eau potable 2001	Laval
		200134141	2006-01-04	Travaux d'égouts, d'aqueduc et drainage. Sur la 32e Avenue, boul. Sainte-Rose et rue Séguin à Laval.	90024803	réseau d'égout	Laval

59.23

Question 59

Aqueducs et égouts - demandes d'autorisation en traitement

Région	Nom du requérant	No de demande	Date de réception	Objet de la demande	No du lieu	Type de lieu	Municipalité
13	Les Consultants Jobin Courtemar	200134141	2006-01-04	Travaux d'égouts, d'aqueduc et drainage. Sur la 32e Avenue, boul. Sainte-Rose	X1300559	réseau d'égout	Laval
		200135514	2006-01-18	Travaux d'égout et aqueduc dans le prolongement de la rue Rebecca dans le secteur Fabreville.	90087982	réseau d'égout	Laval
					X1300559	réseau d'égout	Laval
		200135583	2006-01-23	Travaux aqueduc et égout rue des Amandiers et une partie des lots 3292926 et 3415806 dans le secteur Saint-François à Laval.	90091950	réseau d'égout	Laval
					X1300559	réseau d'égout	Laval
	Tecsult inc.	200093183	2004-08-31	Projet de rénovation de l'usine de production d'eau potable de Pont-Viau, phase 1.	X1300277	station de filtration	Laval
		200110292	2005-04-06	Prolongement des rues Tardivel, Thériault et Thibault et différents lots à Laval (L-10748-M)	90097551	réseau d'égout	Laval
					X0008882	système de distribution d'eau potable 2001	Laval
		200123851	2005-08-29	Travaux d'aqueduc, Terrasse Bellefeuille, secteur St-François, règlement L-10802	X0008882	système de distribution d'eau potable 2001	Laval
		200132708	2005-12-08	Travaux d'aqueduc et d'égout dans le prolongement de l'avenue Olier-Payette, du boulevard de la Renaissance et de la rue Edmond-Larivée.	90024803	réseau d'égout	Laval
	Ville de Laval	200094701	2004-09-16	Travaux sur une partie du lot 2 865 361 pour Ville de Laval (L-10701-D)	90091414	réseau d'égout	Laval
					X0008882	système de distribution d'eau potable 2001	Laval
		200094708	2004-09-16	Aqueduc et égouts pour ville de Laval sur les lots 1 357 806 et 2 865 361 à l'ouest de la rue des Mésanges (L-10702-M)	90091414	réseau d'égout	Laval
					X0008882	système de distribution d'eau potable 2001	Laval
		200138050	2006-02-20	Travaux d'aqueduc et d'égout dans le prolongement des rues Stéphanie et Raphaël.	90087982	réseau d'égout	Laval
					90183617	Station d'épuration (OMAE)	Laval
					X0008882	système de distribution d'eau potable 2001	Laval
		200140316	2006-03-23	Prolongement aqueduc et égouts. Boulevard de l'Avenir, de la Concorde et du Souvenir.	90137951	réseau d'égout	Laval
					90387580	Station d'épuration (OMAE)	Laval
					X0008882	système de distribution d'eau potable 2001	Laval
		S.-total région: 27					

59.24

Question 59

Aqueducs et égouts - demandes d'autorisation en traitement

Région	Nom du requérant	No de demande	Date de réception	Objet de la demande	No du lieu	Type de lieu	Municipalité
14	2333-9807 Québec inc.	200140070	2006-03-16	Saint-Donat / Installation septique pour 14 roulottes	X2084294	réseau d'égout	Saint-Donat
	9117-2668 Québec inc.	200039288	2002-08-28	Demande de permis d'exploitation pour réseau d'aqueduc privé en vertu de l'article 32.1 de la L.Q.E.	X2007873	système de distribution d'eau potable 2001	Sainte-Marcelline-de-Kildare
		200039296	2002-08-28	Demande d'établissement de taux d'aqueduc pour réseau d'aqueduc privé en vertu de l'article 32.9 de la L.Q.E.	X2007873	système de distribution d'eau potable 2001	Sainte-Marcelline-de-Kildare
	9137-1634 Québec inc.	200138484	2006-02-23	Lavaltrie / Services municipaux sur la Des Tilleuls Domaine des Pins phase 5	90006750	réseau d'égout	Lavaltrie
							Saint-Sulpice
					X0008670	système de distribution d'eau potable 2001	Lavaltrie
	Accueil Bonneau inc.	200134084	2005-12-19	L'Assomption / Traitement des eaux usées et construction fosse septique (Secteur Saint-Gérard-Majella)	X2081782	station de purification 2001	L'Assomption
	Anand Swaminadhan Ingénieur-conseil	200140630	2006-03-24	Prolongement de l'égout sanitaire et de l'aqueduc à Lanoraie	90025016	réseau d'égout	Lanoraie
					X0008662	système de distribution d'eau potable 2001	Lanoraie
	Aqueduc Ste-Julienne en Haut inc.	200000672	2000-08-23	Demande de permis d'exploitation d'aqueduc privé Sainte-Julienne (PM)	X1401959	système de distribution d'eau potable 2001	Sainte-Julienne
		200132076	2005-11-17	Sainte-Julienne / Augmentation de tarif	X1401959	système de distribution d'eau potable 2001	Sainte-Julienne
	BPR-Triax inc.	200140636	2006-03-23	Terrebonne / Prolongement du collecteur pluvial entre les rues Camus et Du Florilège	90013640	réseau d'égout	Terrebonne
					X0010510	système de distribution d'eau potable 2001	Terrebonne
		200140700	2006-03-23	Terrebonne / Suppresseur temporaire	X0010510	système de distribution d'eau potable 2001	Terrebonne
	Camping Récréo-Touristique St-Calixte	200121739	2005-08-04	Saint-Calixte/ Installations septiques	X2075959	station de purification 2001	Saint-Calixte
	DOMAINE REPENTIGNY INC.	200103460	2004-12-17	Repentigny / Services municipaux sur les rues Rabelais (tronçon III), Vivaldi (tronçon II), et les rues projetées I, II, III, IV, V et VI	90006990	réseau d'égout	Repentigny
					X0008131	système de distribution d'eau potable 2001	Repentigny
	Domaine Sentinelle du Parc inc.	200129668	2005-11-01	Saint-Félix-de-Valois / Prolongement réseau d'aqueduc	13415344	système de distribution d'eau potable 2001	Saint-Félix-de-Valois
	Francois Rochette	200118285	2005-06-22	St-Alphonse-Rodriguez (domaine 4H) / mise aux normes du traitement d'eau potable	X0008751	station de purification 2001	Saint-Alphonse-Rodriguez
	Gilles Bock	200073803	2004-01-07	Révocation d'un permis d'exploitation d'un système d'aqueduc privé à Lanoraie et autorisation d'en cesser l'exploitation.	90225244	système de distribution d'eau potable 2001	Lanoraie
	La Municipalité de Saint-Donat	200139735	2006-03-09	Saint-Donat / Remplacement aqueduc chemins La Chanterelle et la Boulaie	X0008571	système de distribution d'eau potable 2001	Saint-Donat

Question 59

Aqueducs et égouts - demandes d'autorisation en traitement

Région	Nom du requérant	No de demande	Date de réception	Objet de la demande	No du lieu	Type de lieu	Municipalité
14	La Seigneurie du Chêne inc.	200137634	2006-02-15	Mascouche / Services municipaux prolongement avenue Bourque, places B et C ainsi que les rues A, D et E.	90013624	réseau d'égout	Mascouche
					X0008612	système de distribution d'eau potable 2001	Mascouche
	Léo Marcotte	200084604	2004-05-20	Terrebonne / Services municipaux - Vignoble St-François - Phase 6	90013640	réseau d'égout	Terrebonne
					X0010510	système de distribution d'eau potable 2001	Terrebonne
	Leroux, Beaudoin, Hurens & Associés inc.	200140645	2006-03-21	Chertsey / Nouveau système de traitement des eaux usées domestique, Lac Clermoutier	X2084584	station de purification 2001	Chertsey
		200140652	2006-03-23	Notre-Dame-des-Prairies / Travaux de réfection, rue Coulombe	90006743	réseau d'égout	Notre-Dame-des-Prairies
					X0008676	système de distribution d'eau potable 2001	Notre-Dame-des-Prairies
	Les Fermes Lortie inc.	200081306	2004-04-16	Construction de services municipaux sur les rues Lortie et A à Saint-Lin-Laurentides	X1402344	système de distribution d'eau potable 2001	Saint-Lin-Laurentides
					X2025461	réseau d'égout	Saint-Lin-Laurentides
	Municipalité de la Paroisse de Saint-Barthélemy	200111150	2005-04-11	Saint-Barthélemy/ Site du réservoir d'eau potable, rang des Vingts	X2022519	Station d'épuration (OMAE)	Saint-Barthélemy
	Municipalité de Rawdon	200136674	2006-01-31	Rawdon / Services municipaux rues Varsovie et Woodland et 15e, 16e, 17e, 18e Avenues	90543695	réseau d'égout	Rawdon
					X0008539	système de distribution d'eau potable 2001	Rawdon
	Municipalité de Saint-Charles-Borromée	200082635	2004-05-03	Infrastructure sur la rue Pierre-Mercure	90006313	réseau d'égout	Saint-Charles-Borromée
					X0009158	système de distribution d'eau potable 2001	Saint-Charles-Borromée
		200082636	2004-05-03	Services municipaux - rues Clarence-Gagnon, Fernand-Séguin, Anne-Hébert et Judith Jasmin	90006313	réseau d'égout	Saint-Charles-Borromée
					X0009158	système de distribution d'eau potable 2001	Saint-Charles-Borromée
		200084839	2004-05-27	Saint-Charles-Borromée / projet d'aqueduc et d'égout sur la rue Pierre-Mercure	90006313	réseau d'égout	Saint-Charles-Borromée
					X0009158	système de distribution d'eau potable 2001	Saint-Charles-Borromée
		200135832	2006-01-23	Saint-Charles-Borromée / services municipaux sur le boul. L'Assomption	90006313	réseau d'égout	Saint-Charles-Borromée
					X0009158	système de distribution d'eau potable 2001	Saint-Charles-Borromée
		200136975	2006-02-06	Saint-Charles-Borromée/ Services municipaux rues Riendeau, Gérard-Côté et Roméo-Gagné	90006313	réseau d'égout	Saint-Charles-Borromée

59.26

Question 59

Aqueducs et égouts - demandes d'autorisation en traitement

Région	Nom du requérant	No de demande	Date de réception	Objet de la demande	No du lieu	Type de lieu	Municipalité
14	Municipalité de Saint-Charles-Borromée	200136975	2006-02-06	Saint-Charles-Borromée/ Services municipaux rues Riendeau, Gérard-Côté et Ro	X0009158	système de distribution d'eau potable 2001	Saint-Charles-Borromée
	Municipalité de Sainte-Béatrix	200131974	2005-11-22	Sainte-Béatrix/ Construction d'un lit de séchage de boues lot P-263	X2049027	Station d'épuration (OMAE)	Sainte-Béatrix
	Paroisse de Saint-Ambroise-de-Kildare	200135831	2006-01-20	Saint-Ambroise-de-Kildare / Services municipaux 22e Avenue et Laurence	90006305	réseau d'égout	Saint-Ambroise-de-Kildare
					X0009954	système de distribution d'eau potable 2001	Saint-Ambroise-de-Kildare
	Paroisse de Sainte-Marie-Salomé	200073701	2003-12-22	Prolongation du réseau d'égout sanitaire sur le Chemin Viger	X2030666	réseau d'égout	Sainte-Marie-Salomé
	Régie D'Aqueduc Intermunicipale des Moulins	200114682	2005-05-11	Terrebonne (secteur La Plaine) / Installation d'une conduite maitresse d'aqueduc	X0008619	système de distribution d'eau potable 2001	Terrebonne
		200138136	2006-02-20	Terrebonne et Mascouche / Installation d'une conduite maitresse	90013624	réseau d'égout	Mascouche
					90013640	réseau d'égout	Terrebonne
					X0008612	système de distribution d'eau potable 2001	Mascouche
					X0010510	système de distribution d'eau potable 2001	Terrebonne
	Ville de Charlemagne	200139702	2006-03-10	Charlemagne / Réfection des infrastructures souterraines de la rue Saint-Jacques et la rue Notre-Dame	13425442	système de distribution d'eau potable 2001	Charlemagne
					90006867	réseau d'égout	Charlemagne
	Ville de Joliette	200139707	2006-03-09	Joliette / Services municipaux sur une partie de la rue St-Louis	90007022	réseau d'égout	Joliette
					X2065994	système de distribution d'eau potable 2001	Joliette
	Ville de Lavaltrie	200137486	2006-02-10	Lavaltrie / Services municipaux tronçon bord de l'eau et Terrasse Pelletier et tronçon des Maires, Notre-Dame et Ostiguy	90006750	réseau d'égout	Lavaltrie
							Saint-Sulpice
					X0008646	système de distribution d'eau potable 2001	Lavaltrie
	Ville de Repentigny	200081823	2004-04-22	Prolongement des services municipaux - Rues Colbert, Collette, Croteau, «C», «D» et «E» dans le Faubourg Colbert	90006990	réseau d'égout	Repentigny
					X0008131	système de distribution d'eau potable 2001	Repentigny
	Ville de Saint-Gabriel	200121726	2005-08-05	Ville de saint-Gabriel / Services municipaux 120 et 148 rue Alfredet sur terrain vague entre 125 et l'entreprise Lamond	90006693	réseau d'égout	Saint-Gabriel
					X0008696	système de distribution d'eau potable 2001	Saint-Gabriel

59.27

Question 59

Aqueducs et égouts - demandes d'autorisation en traitement

Région	Nom du requérant	No de demande	Date de réception	Objet de la demande	No du lieu	Type de lieu	Municipalité
14	Ville de Terrebonne	200138420	2006-02-27	Terrebonne / Services municipaux boul. Lucille Teasdale et Yves Blais	90006982	réseau d'égout	Terrebonne
					X0008155	système de distribution d'eau potable 2001	Terrebonne
		S.-total région: 39					
15	153409 Canada inc.	200136873	2006-01-13	Réseaux d'aqueduc et d'égout domestique - rues Champlain, Picquet, Empain, "A", "B", "C" et "D"	X0009926	système de distribution d'eau potable 2001	Oka
	2837358 Canada inc.	200139295	2006-02-21	Prolongement de la rue Fribourg (prolongation de la conduite d'aqueduc) et construction d'un poste de surpression (Ste-Adèle)	X2083822	système de distribution d'eau potable 2001	Sainte-Adèle
	4009711 Canada inc.	200089707	2004-03-22	Prise d'eau d'alimentation non traitée avant sa distribution commerciale (municipalité de Notre-Dame-du-Laus)	X2055723	système d'approvisionnement sans traitement	Notre-Dame-du-Laus
	9045-7136 Québec inc.	200104953	2005-01-06	Aqueduc, drainage et voirie - prolongement de la rue des Fougères (ville de Saint-Jérôme)	X2018000	réseau d'égout	Saint-Jérôme
	9083-0456 Québec inc.	200130179	2005-11-04	Service d'aqueduc de la rue de La Forge (ville de Mont-Tremblant)	X2080520	système de distribution d'eau potable 2001	Mont-Tremblant
	9107-3395 Québec inc.	200140091	2006-03-17	Services municipaux - Rue Caron (prolongement de la 9e Avenue) (Deux-Montagnes)	X2084304	système de distribution d'eau potable 2001	Deux-Montagnes
	9125-6289 Québec inc.	200138938	2006-01-25	Construction services municipaux - prolongement de la rue Globensky (Les Cours Melançon)	X2083649	système de distribution d'eau potable 2001	Saint-Jérôme
	9125-6479 Québec inc.	200110331	2005-03-15	Projet d'établissement ou de modification de taux (permis no 3-013-W - Ass. rés. du Lac Fawn)	X0011155	système de distribution d'eau potable 2001	Harrington
	9126-6262 Québec inc.	200137761	2006-02-03	Projet domiciliaire Champêtre (60 lots) - services municipaux - rue des Bouleaux et rue projetée (ville de Lachute)	X2083095	système de distribution d'eau potable 2001	Lachute
	9127-7269 Québec inc.	200132666	2005-12-07	Prolongement des rues Isaac-Jogues, Labrèche, Chambly et Gaston-Poirier (Développement Lafontaine)	X2081300	système de distribution d'eau potable 2001	Saint-Jérôme
	9129-6764 Québec inc.	200137069	2006-01-06	Services municipaux et infrastructures - Domaine Giroux (municipalité de Pointe-Calumet)	X2082807	système de distribution d'eau potable 2001	Pointe-Calumet
	Aqua-Gestion inc.	200108786	2004-11-11	Demande d'établissement ou modification de taux (ville de Prévost)	X0010281	système de distribution d'eau potable 2001	Prévost
	Carole Brazeau	200120125	2005-07-21	Prolongement des services d'égout et d'aqueduc sur la rue Impasse du Portail	X2074784	système de distribution d'eau potable 2001	Mont-Tremblant
	Construction Dubé inc.	200137804	2006-02-14	Domaine Nord-Vallée (30 unités d'habitation en co-propriété) (municipalité de Piedmont)	X2083111	système de distribution d'eau potable 2001	Piedmont
	Construction Projetco inc.	200135859	2006-01-13	Construction de la 2e partie de la phase II - secteur de la Volière - rues A, B, C et D	X1500664	réseau d'égout	Saint-Jérôme
	Corporation camp plein air pour handicapés du Québec	200137477	2006-02-01	Captage des eaux souterraines - Base de plein air Perce-Neige (centre administratif, auberge et chalets-camping) (Wentworth-Nord)	X2082978	système d'approvisionnement sans traitement	Wentworth-Nord
		200137480	2006-02-01	Traitement - Base de plein air Perce-Neige (centre administratif, auberge et chalets-camping) (Wentworth-Nord)	X2003749	système de distribution d'eau potable 2001	Wentworth-Nord
	Développement Les Frères Massie Senc	200132312	2005-12-05	Projet de prolongement des infrastructures municipale sur la rue 330-RUE (Brownsburg-Chatham)	X2081163	système de distribution d'eau potable 2001	Brownsburg-Chatham

59.28

Question 59

Aqueducs et égouts - demandes d'autorisation en traitement

Région	Nom du requérant	No de demande	Date de réception	Objet de la demande	No du lieu	Type de lieu	Municipalité
15	Développements Internord inc.	200139318	2006-03-02	Aménagement d'infrastructure d'aqueduc et d'égout pour desservir projet immobilier de 57 unités. Projet Place Grand Ruisseau et Jumelés (Ville de St-Sauveur)	X2083836	système de distribution d'eau potable 2001	Saint-Sauveur
	Développements Lanak inc.	200123046	2005-08-25	Services municipaux sur une partie de la rue Grand-Prix	X1501482	système de distribution d'eau potable 2001	Mirabel
		200132060	2005-11-25	Services municipaux - secteur de Prestige - Phases I et II - projet Domaine Vert Nord	X1501482	système de distribution d'eau potable 2001	Mirabel
	Groulx Développements Inc.	200138934	2006-01-23	Construction des services municipaux - rues des Clématites et des Jonquilles	X2071256	système de distribution d'eau potable 2001	Saint-Eustache
	Groupe Citéplex inc.	200138929	2006-01-19	Raccordement de deux unités de condos aux réseaux municipaux (2400 et 2440 boulevard Lafontaine)	X2083644	système de distribution d'eau potable 2001	Saint-Jérôme
	Hydro-Québec	200138865	2006-03-02	Traitement des eaux	X2071692	système de distribution d'eau potable 2001	Saint-André-d'Argenteuil
	Jacques Paquin	200138803	2005-12-19	Construction des services municipaux sur le prolongement de la rue Jacques	X2083582	système de distribution d'eau potable 2001	Saint-Joseph-du-Lac
	Jean-Guy Gagné	200089570	2004-07-19	Alimentation en eau potable par puits pour desservir 70 terrains de camping (municipalité de Wentworth-Nord)	X2055633	système de distribution d'eau potable 2001	Wentworth-Nord
	Jean-Yves Gauthier	200123084	2005-08-25	Prolongement des services d'égout et d'aqueduc sur la rue Siméon	X2077191	système de distribution d'eau potable 2001	Mont-Tremblant
	La caisse populaire d'Oka	200132141	2005-11-30	Installation d'un système de traitement d'eau domestique	X2081127	système de distribution d'eau potable 2001	Saint-Joseph-du-Lac
	La Commission Scolaire Pierre-Neveu	200130202	2005-10-25	Traitement de l'eau - École Saint-Joachim de Val-Limoge 3616 Val Limoge	X0011220	système de distribution d'eau potable 2001	Mont-Laurier
	La Municipalité de Piedmont	200119442	2005-06-28	Réservoir des Hauteurs Municipalité de Piedmont	X0008801	système de distribution d'eau potable 2001	Piedmont
	La Municipalité du Mont-Saint-Michel	200048969	2003-01-27	Instrumentation et mise aux normes - usine d'eau potable	X0009327	station de purification 2001	Mont-Saint-Michel
	LE GROUPE B. G. INC.	200138853	2005-12-28	Services municipaux - rue des Soeurs Grises (secteur Saint-Benoit)	90355082	système de distribution d'eau potable 2001	Mirabel
	Le parc immobilier Solidek inc.	200139299	2006-02-21	Prolongement de la rue Blanchard (lots 442-10 à 442-17 et 442-24 à 442-28) (St-Jérôme)	X2074211	système de distribution d'eau potable 2001	Saint-Jérôme
	Les Boy Scouts du Canada, le Conseil Provincial du Québec, inc.	200140110	2006-03-20	Captage d'eau souterraine - lot P-180 (Mille-Isles)	X2084311	système d'approvisionnement sans traitement	Mille-Isles
	Les Constructions Martin Godard inc.	200139271	2006-02-17	Construction des services municipaux sur le prolongement de la rue Marie-Victorin et sur la rue des Lys	X2083803	système de distribution d'eau potable 2001	Saint-Eustache
	Les constructions Raymond Leduc inc.	200089310	2004-06-28	Services municipaux du développement domiciliaire "La Rochelle - phase VII" (Municipalité de St-Colomban)	X2055505	réseau d'égout	Saint-Colomban
	Les Entreprises Binettes & Frères inc.	200138838	2005-12-22	Services municipaux - prolongement de la rue Des Saules et rues Jean-Simon et Centrale	X2083592	système de distribution d'eau potable 2001	Mirabel
		200139302	2006-02-22	Services municipaux - Rue de la Bergerie (secteur St-Augustin)	90227380	système de distribution d'eau potable 2001	Mirabel

59.29

Question 59

Aqueducs et égouts - demandes d'autorisation en traitement

Région	Nom du requérant	No de demande	Date de réception	Objet de la demande	No du lieu	Type de lieu	Municipalité
15	Les Entreprises Binettes & Frères	200139742	2006-03-10	Services municipaux - Prolongement de la rue Paul-Émile Borduas (secteur St-Augustin)(Mirabel)	90227380	système de distribution d'eau potable 2001	Mirabel
	LES EXCAVATIONS ANDRE DUBE & FILS INC.	200139286	2006-02-21	Services municipaux - projet Champfleury (Sainte-Adèle)	X2083814	système de distribution d'eau potable 2001	Sainte-Adèle
	Les Habitations Guy Bertrand inc.	200140076	2006-03-17	Services municipaux des rues De l'Écume et Des Chutes - phase 8 (secteur St-Antoine) (Mirabel)	X2001596	système de distribution d'eau potable 2001	Mirabel
	Les Placements Rebel Itée	200140605	2006-03-24	Développement domiciliaire - Services municipaux, rue des Iris	90529843	système de distribution d'eau potable 2001	Saint-Eustache
	Les Placements Saint-Sauveur du Lac Itée	200138973	2006-02-14	Projet d'établissement ou de modification de taux - permis no. 3-883-W (Mont-Habitant)	X0008173	système de distribution d'eau potable 2001	Saint-Sauveur
	Les Plans Andante inc.	200138841	2005-12-22	Services municipaux - Prolongement de la rue Des Saules (secteur St-Augustin)	90211814	système de distribution d'eau potable 2001	Mirabel
	Les Promenades du Boisé Mirabel inc.	200139576	2006-03-14	Modification à l'autorisation délivrée le 12 janvier 2006 - ajout d'une conduite d'aqueduc - rue de l'Esplanade, des Quatre-Saisons et de l'Onyx	90232141	réseau d'égout	Mirabel
	Les Propriétés Mountcan inc	200129770	2005-10-24	Système de distribution d'eau potable (Golf Mountain Acres)	X0011460	système de distribution d'eau potable 2001	Saint-Faustin--Lac-Carré
	Les stations de la vallée de Saint-Sauveur inc.	200084573	2004-01-19	Demande de révocation de permis d'exploitation pour le système d'aqueduc et révocation de permis pour le système d'égout desservant le parc de roulottes du Mont-Olympia. 6-871-W et 6-871-E	X0008175	système de distribution d'eau potable 2001	Piedmont
					X1501634	réseau d'égout	Piedmont
	MARINA POINTE-CALUMET INC	200121330	2005-07-29	Mise en place de services municipaux, d'aqueduc et d'égout pluvial et construction de la fondation de chaussée sur la 64e Avenue	X2075567	système de distribution d'eau potable 2001	Pointe-Calumet
	Marogest inc.	200140637	2006-03-24	Construction d'une conduite d'aqueduc, d'égouts domestique et pluvial - rue "A" (place De La Vérendry)	X2084569	système de distribution d'eau potable 2001	Saint-Jérôme
	Municipalité de Morin-Heights	200138806	2005-12-19	Réfection du réseau "Salzbourg"	X0009578	système de distribution d'eau potable 2001	Morin-Heights
		200138831	2005-12-19	Réfection du réseau "Bastien"	X0009577	système de distribution d'eau potable 2001	Morin-Heights
		200138835	2005-12-19	Réfection du réseau "Alpino"	X0009574	système de distribution d'eau potable 2001	Morin-Heights
		200140647	2006-03-27	Réfection du réseau Beaulieu (réservoir de chloration, etc.)	X0009575	système de distribution d'eau potable 2001	Morin-Heights
	Municipalité de Sainte-Sophie	200135452	2005-12-14	Construction de conduites d'aqueduc - Domaine Pineault - Phase 2	X0010603	système de distribution d'eau potable 2001	Sainte-Sophie
		200139263	2006-02-15	Construction d'un poste de pompage, de conduite d'aqueduc et de refoulement sur la rue Ste-Marie	X0008781	système de distribution d'eau potable 2001	Sainte-Sophie
	Municipalité de Saint-Joseph-du-Lac	200132253	2005-11-29	Acquisition de droits réels, en vertu de l'article 41, pour l'aménagement d'une installation de captage d'eau souterraine dans le Parc National d'Oka (municipalité d'Oka)	X2045657	système d'approvisionnement sans traitement	Oka
	Niocan inc.	200120545	2005-05-20	Égout domestique et aqueduc sur le rang Sainte-Sophie	X2075019	système de distribution d'eau potable 2001	Oka

59.30

Question 59

Aqueducs et égouts - demandes d'autorisation en traitement

Région	Nom du requérant	No de demande	Date de réception	Objet de la demande	No du lieu	Type de lieu	Municipalité
15	Paroisse de Saint-Colomban	200084788	2003-10-14	Travaux d'aménagement et de raccordement - puits no. 7	X0009467	système de distribution d'eau potable 2001	Saint-Colomban
	Société d'aqueduc Notre-Dame-de-Pontmain	200135774	2005-11-24	Demande de cessation de service du système de distribution d'eau potable en vertu de l'article 32.7 de la Loi	X0010121	système de distribution d'eau potable 2001	Notre-Dame-de-Pontmain
		200138968	2006-02-20	Projet d'établissement ou de modification de taux - permis no. 381-W	X0010121	système de distribution d'eau potable 2001	Notre-Dame-de-Pontmain
	Station Mont Tremblant Société en commandite	200127531	2005-10-05	Construction des services et de chemins - Versant Soleil - Secteur est (Mont-Tremblant)	90196494	réseau d'égout	Mont-Tremblant
	Super Aqua Club inc.	200137700	2005-12-22	Construction d'un égout domestique desservant le Beach club et le Super Aqua club	X2083079	système de distribution d'eau potable 2001	Pointe-Calumet
							Saint-Joseph-du-Lac
	Sylvie Fons	200110345	2005-03-09	Requête pour obtenir le transfert d'un permis d'aqueduc ou d'égout - Permis no. 1-873-W (Michel Bujold)	X0011416	système de distribution d'eau potable 2001	Prévost
	Transport Richard Foucault inc.	200100977	2004-09-07	Prise d'eau d'alimentation non traitée avant sa distribution commerciale pour la consommation humaine / puits FE98-2 (municipalité de St-André-d'Argenteuil)	X2062721	système d'approvisionnement sans traitement	Saint-André-d'Argenteuil
	Ville de Blainville	200110023	2005-03-15	Services municipaux pour le prolongement du boulevard Michèle-Bohec et de la rue Bibiane-Nantel	X0008894	système de distribution d'eau potable 2001	Blainville
		200111984	2005-04-05	Modification - Canalisation du fossé - rues Omer-DeSerres et Gaston Dumoulin (parc industriel de la Seigneurie - Phase I)	X0008894	système de distribution d'eau potable 2001	Blainville
		200119131	2005-05-12	Projet de développement "Blainville-sur-le-Lac" / Travaux d'égouts sanitaire et pluvial, aqueduc sur la rue des Prêles (28 lots)	X0008894	système de distribution d'eau potable 2001	Blainville
		200130168	2005-11-07	Travaux d'égout sanitaire, pluvial etc. Rues des Roseaux et des Iris	X0008894	système de distribution d'eau potable 2001	Blainville
		200130171	2005-11-10	Prolongement des services sur le boulevard de la Seigneurie	X0008894	système de distribution d'eau potable 2001	Blainville
	Ville de Boisbriand	200139023	2006-02-01	Services municipaux - Terrasse Robert et avenue des Mille-Îles	X0008483	système de distribution d'eau potable 2001	Boisbriand
	Ville de Deux-Montagnes	200114882	2005-04-13	Services municipaux, prolongement de la rue Magnan et rue projetée (lot 1 973 710)	X0009543	système de distribution d'eau potable 2001	Deux-Montagnes
	Ville de Lachute	200137765	2006-01-26	Services municipaux - Phase A1-A (référence Aéroport) - Rue 3 683 403	X0009500	système de distribution d'eau potable 2001	Lachute
	Ville de Mirabel	200122107	2005-07-15	Captage d'eau souterraine - utilisation d'un puits au poste Côte des Anges	X0009447	système d'approvisionnement sans traitement	Mirabel
		200122115	2005-07-15	Alimentation en eau potable - travaux de raccordement d'un puits au poste Côte des Anges	X0009443	système de distribution d'eau potable 2001	Mirabel
		200137072	2006-01-09	Construction des infrastructures municipales (prolongement de la rue Sainte-Madeleine) développement domiciliaire	X0009438	système de distribution d'eau potable 2001	Mirabel
		200138903	2006-01-27	Remplacement des conduites d'aqueduc sur les rues Major, Morin, Martel, des Bouleaux, etc. dans le domaine du lac Mailleur (secteur St-Augustin)	X0009443	système de distribution d'eau potable 2001	Mirabel
	Ville de Mont-Laurier	200121603	2005-06-02	Construction d'une usine de filtration et d'un poste de surpression	X0009294	système de distribution d'eau potable 2001	Mont-Laurier

59.31

Question 59
Aqueducs et égouts - demandes d'autorisation en traitement

Région	Nom du requérant	No de demande	Date de réception	Objet de la demande	No du lieu	Type de lieu	Municipalité
15	Ville de Mont-Laurier	200139032	2006-02-02	Réfection - conduite d'égout sous-pression - rue Lavolette	X0009294	système de distribution d'eau potable 2001	Mont-Laurier
	Ville de Mont-Tremblant	200081818	2004-04-13	Modification de l'autorisation délivrée le 27 mai 1993 - Prélèvement d'eau lac Tremblant	90014135	réseau d'égout	Mont-Tremblant
	Ville de Prévost	200135484	2005-12-20	Travaux de construction d'aqueduc et d'égout sur la rue Clos de Petit Mont (phase 1 et 2)	90026477	réseau d'égout	Prévost
		200135508	2005-12-20	Travaux de construction d'un poste de surpression sur la rue Clos-Fourtet	90026477	réseau d'égout	Prévost
	Ville de Sainte-Adèle	200059697	2003-06-16	Chemin du Mont-Loup-Garou	90026832	réseau d'égout	Sainte-Adèle
		200110018	2005-03-04	Services municipaux et voirie - Prolongement de la rue Marcel	90026832	réseau d'égout	Sainte-Adèle
		200128171	2005-10-19	Mise aux normes des sources d'approvisionnement d'eau potable (ajout : puits Riverdale no F-6)	13427521	approvisionnement et captage de l'eau	Sainte-Adèle
		200128175	2005-10-19	Raccordement - puits no F-6 (puits Riverdale)	X0008820	système de distribution d'eau potable 2001	Sainte-Adèle
		200139258	2006-02-10	Réfection de la conduite d'aqueduc et réhabilitation de la conduite d'égout ... rue Blondin entre Morin et Maurice-Aveline	X0008819	système de distribution d'eau potable 2001	Sainte-Adèle
	Ville de Sainte-Adèle (Fusionné : Utilisez la résultante Y2010804)	200040825	2002-09-16	Construction d'un égout pluvial et réfection aqueduc & égout (rangs 10 et 11 cadastre Ste-Adèle-d'Abercrombie)(rues Bélec et Notre-Dame)	90026832	réseau d'égout	Sainte-Adèle
	Ville de Sainte-Agathe-des-Monts	200114251	2005-04-29	Modification de l'autorisation du 28 octobre 2004 - projet Domaine Chanteclair - montée Rosa et conduites arrière lot	90191867	système de distribution d'eau potable 2001	Sainte-Agathe-des-Monts
	Ville de Sainte-Thérèse	200140074	2006-03-22	Réfection d'infrastructures existantes - Travaux de remplacement de conduites d'eau potable et d'égout sanitaire ainsi que l'ajout d'un nouvel égout pluvial sur les rues Blainville Est et Colle	X0008103	système de distribution d'eau potable 2001	Sainte-Thérèse
		200140614	2006-03-23	Réfection d'infrastructures existantes - Travaux de remplacement de conduites d'eau potable et d'égout sanitaire ainsi que l'ajout d'un nouvel égout pluvial sur la rue Brazeau	X0008103	système de distribution d'eau potable 2001	Sainte-Thérèse
	Ville de Saint-Jérôme	200139279	2006-02-20	Construction d'un poste de surpression d'aqueduc sur la rue des Chutes Wilson	X0008099	système de distribution d'eau potable 2001	Saint-Jérôme
		200139737	2006-03-08	Travaux d'aqueduc, de drainage, de fondation et de pavage de rue dans le prolongement de la rue Lamontagne (phase II)	X0008789	système de distribution d'eau potable 2001	Saint-Jérôme
	Ville de Saint-Sauveur	200139334	2006-03-03	Réfection du chemin du Lac Millette	X0008804	système de distribution d'eau potable 2001	Saint-Sauveur
	Windigo Sec	200080176	2003-10-15	Puits et poste de distribution d'eau potable - Municipalité de Ferme-Neuve	X2011752	système de distribution d'eau potable 2001	Ferme-Neuve
		200092066	2004-08-12	Réseau d'égout sanitaire, aqueduc, voirie et poste de pompage (municipalité de Ferme-Neuve)	X2014286	système de distribution d'eau potable 2001	Ferme-Neuve
		200132264	2005-11-25	Poste de distribution d'eau potable (demande révisée)	X2014286	système de distribution d'eau potable 2001	Ferme-Neuve
	YMCA du Grand Montréal	200126336	2005-09-22	Aménagement (puits BE) - Camp Kanawana (RCES)	X2054091	système d'approvisionnement sans traitement	Saint-Sauveur

59.32

Question 59

Aqueducs et égouts - demandes d'autorisation en traitement

Région	Nom du requérant	No de demande	Date de réception	Objet de la demande	No du lieu	Type de lieu	Municipalité
15	YMCA du Grand Montréal	200126339	2005-09-22	Raccordement (puits BE) camp Kanawana	X2007886	système de distribution d'eau potable 2001	Saint-Sauveur
		S.-total région: 98					
16	2746-4882 Québec inc.	200082097	2004-04-21	Permis d'exploitation pour un système d'aqueduc	X0010628	système de distribution d'eau potable 2001	Sainte-Martine
	2930218 Canada inc.	200130971	2005-11-22	Services municipaux - Lots 579 Ptie, 580 Ptie et 581 Ptie à Saint-Lazare	X0009413	système de distribution d'eau potable 2001	Saint-Lazare
	63350398 Canada inc.	200119387	2005-07-14	Prolongement des services municipaux de la 28e avenue à Saint-Zotique	X0008176	système de distribution d'eau potable 2001	Saint-Zotique
	9070-9734 Québec inc.	200109619	2005-03-18	Demande d'autorisation pour projets d'aqueduc et d'égouts - Traitement d'eau du Restaurant Burger King de Richelieu.	X2029747	système de distribution d'eau potable 2001	Richelieu
	9088-2945 Québec inc.	200122421	2005-08-16	Le projet Boisé Pierre-de-Saurel, prolongement des services d'aqueduc, d'égout pluvial et sanitaire, Ville de Sorel-Tracy	90002197	réseau d'égout	Sorel-Tracy
					X0010713	système de distribution d'eau potable 2001	Sorel-Tracy
	9089-3280 Québec inc.	200068736	2003-10-15	Permis d'exploitation pour un système d'aqueduc au 2330, chemin des Patriotes, à Richelieu	X2015228	système de distribution d'eau potable 2001	Richelieu
	9126-0794 Québec inc.	200118653	2005-07-05	Services municipaux du développement domiciliaire des lots 582 et 583 Ptie Phase 2 à Saint-Lazare	X0009413	système de distribution d'eau potable 2001	Saint-Lazare
	9138-3547 Québec inc.	200140823	2006-03-24	Infrastructures urbaines, secteur Concorde, Ville de Saint-Hyacinthe	90000993	réseau d'égout	Saint-Hyacinthe
	9154-6242 Québec inc.	200136988	2006-02-02	Construction d'un nouvel émissaire pluvial, Ville de Sainte-Catherine	90001421	réseau d'égout	Sainte-Catherine
	Aménagement B. & C. inc.	200138147	2006-02-15	Installation septique pour le projet domiciliaire du prolongement de la rue Parsons, à Hudson	X0009464	système de distribution d'eau potable 2001	Hudson
	André Méthé Transport inc.	200134487	2005-12-28	Développement domiciliaire lots 358-10 et 359-4, Municipalité d'Henryville	13429782	réseau d'égout	Henryville
					X0009059	système de distribution d'eau potable 2001	Henryville
	Axor Experts-Conseils inc.	200137114	2006-02-09	Extension du réseau d'aqueduc et d'égout - Développements Cardin et Pépin, à Abercorn	90012873	réseau d'égout	Abercorn
					X0008510	système de distribution d'eau potable 2001	Abercorn
	Camping Domaine Tournesol	200139848	2006-03-17	Infrastructures municipales d'aqueduc, d'égouts sanitaire et pluvial ainsi que la structure de rue pour un nouveau projet résidentiel comprenant 33 terrains de type unifamilial	X0011483	système de distribution d'eau potable 2001	Cowansville
	Carrefour Laplante inc.	200137143	2006-02-07	Développement Carrefour Laplante, Phase IV, prolongement des infrastructures sur les rues LaDurantaye (rue " A ") et Grandfontaine (rue " B "), localisées près de la rue	X0008117	système de distribution d'eau potable 2001	Saint-Jean-sur-Richelieu
					X2061010	réseau d'égout	Saint-Jean-sur-Richelieu

Question 59

Aqueducs et égouts - demandes d'autorisation en traitement

Région	Nom du requérant	No de demande	Date de réception	Objet de la demande	No du lieu	Type de lieu	Municipalité
16	Commission scolaire des Trois-Lacs	200124635	2005-09-09	Ajout d'un filtre à cartouche, Ville de Saint-Télesphore	X2028958	système de distribution d'eau potable 2001	Saint-Télesphore
	Commission Scolaire du Val-des-Cerfs	200125352	2005-09-19	Enlèvement du système de traitement (adoucisseur et filtres à sable vert) présent dans l'école Joseph-Poitevin qui servait à traiter l'eau provenant d'un autre puits qui n'est plus en fonction depuis plus ou moins 1984	X2029693	système d'approvisionnement sans traitement	Granby
	Construction "De Saint Gall" inc.	200139951	2006-03-15	Construction "de Saint Gall" inc., Projet "Les Cours de St-Francis", Ville de Châteauguay	90002106	réseau d'égout	Candiac
					X0008159	système de distribution d'eau potable 2001	Candiac
	Construction G.S.R. inc.	200137653	2006-02-17	Modification de taux pour distribution d'eau potable	X0009939	système de distribution d'eau potable 2001	Saint-Lazare
	Construction J.B. Clermont Ltée	200119608	2005-07-12	Développement résidentiel du Golf, Ville de Saint-Michel	90143249	réseau d'égout	Saint-Michel
		200119614	2005-07-12	Développement du Golf, Municipalité de Saint-Michel	90143249	réseau d'égout	Saint-Michel
	CPE Chez-nous	200103266	2004-12-29	Installation d'un système aux rayons ultra-violets sur le système d'aqueduc	X2028766	système d'approvisionnement sans traitement	Shefford
	Daniel Collette	200138885	2006-02-28	Prolongement de la rue Lecours, à Saint-Antoine-sur-Richelieu	90000886	réseau d'égout	Saint-Antoine-sur-Richelieu
					X0010441	système de distribution d'eau potable 2001	Saint-Antoine-sur-Richelieu
	Déchiquetage MI-RO-AN inc.	200093282	2004-08-06	Demande de certificat d'autorisation pour la municipalité du village de Saint-Zotique pour prolongement des services municipaux de la 87ième avenue. (projet d'aqueduc et d'égouts)	90002064	réseau d'égout	Saint-Zotique
					X0008176	système de distribution d'eau potable 2001	Saint-Zotique
	Derome International incorporated	200128273	2005-05-16	Développement résidentiel - 34e Avenue - Saint-Zotique - 3 terrasses	90002064	réseau d'égout	Saint-Zotique
					X0008176	système de distribution d'eau potable 2001	Saint-Zotique
	Développement Carey Chaussé inc.	200137354	2006-02-14	Prolongement du réseau d'aqueduc et d'égout de la ville de Cowansville pour le développement résidentiel Domaine du Boisé Albert	90013061	réseau d'égout	Cowansville
					X0008326	système de distribution d'eau potable 2001	Cowansville
	Développement Simi inc.	200132080	2005-11-25	Prolongement de la rue Hubert-Leduc, à Notre-Dame-de-l'Île-Perrot	X0010477	système de distribution d'eau potable 2001	Notre-Dame-de-l'Île-Perrot
					X2067706	réseau d'égout	Notre-Dame-de-l'Île-Perrot
	Développement VAM inc.	200132247	2005-09-09	Sommet du Boisé, Phase III, à Pincourt	90014762	réseau d'égout	Pincourt
					X0009394	système de distribution d'eau potable 2001	Pincourt

59.34

Question 59

Aqueducs et égouts - demandes d'autorisation en traitement

Région	Nom du requérant	No de demande	Date de réception	Objet de la demande	No du lieu	Type de lieu	Municipalité
16	Développement VAM inc.	200135433	2006-01-17	Développement domiciliaire, rues Racine et Noyer, Ville de Pincourt	90014762	réseau d'égout	Pincourt
					X0009394	système de distribution d'eau potable 2001	Pincourt
	Ferme Denis Robitaille inc.	200123813	2005-08-30	Développement domiciliaire lot 156, à Saint-Alexandre	90098740	réseau d'égout	Saint-Alexandre
					X0010615	système de distribution d'eau potable 2001	Saint-Alexandre
	Génivar Groupe conseil inc.	200086389	2004-06-09	collecteur pluvial Baie-Madore-Au nord du boulevard Virginie-Roy, Demande d'autorisation no/dossier: p101125-400	X2067706	réseau d'égout	Notre-Dame-de-l'Île-Perrot
	Gestion Gilbert Côté inc.	200140357	2006-03-17	Infrastructures municipales rue Émile, Ville de Saint-Césaire	90025115	réseau d'égout	Saint-Césaire
					X0008342	système de distribution d'eau potable 2001	Saint-Césaire
	G.P.G. Devimco inc.	200134312	2005-12-21	Quartiers DIX30 - Phase III, lots 3 et 7 (secteurs 3, 4 et 5), Ville de Longueuil / Arrondissement Brossard	90000944	réseau d'égout	Longueuil
					X0008119	système de distribution d'eau potable 2001	Longueuil
	Groupe immobilier Grilli inc.	200132094	2005-11-25	Services municipaux Phase 10, Projet "Domaine de la Forêt", Ville de Pincourt	X0009394	système de distribution d'eau potable 2001	Pincourt
	Immeubles Chenail et Clermont inc.	200114716	2005-05-16	Projet Chenail-Clermont, Municipalité de Saint-Isidore	13430244	réseau d'égout	Saint-Isidore
					X0009087	système de distribution d'eau potable 2001	Saint-Isidore
	Investissements Aloes inc.	200108866	2005-03-18	Demande d'autorisation - rue 603-13 et Bordelais - à Saint-Lazare- aqueduc, chaussée et drainage de surface	X0009413	système de distribution d'eau potable 2001	Saint-Lazare
	La Municipalité du Village d'Abercorn	200139907	2006-03-14	Assainissement des eaux usées, Municipalité du Village d'Abercorn	X2084217	Station d'épuration (OMAE)	Abercorn
	La Ville de Châteauguay	200138014	2006-02-15	Développement résidentiel du boulevard St-Francis, Ville de Châteauguay	90000977	réseau d'égout	Châteauguay
					X0010090	système de distribution d'eau potable 2001	Châteauguay
	Le Groupe Maison Candiac inc.	200128178	2005-10-17	Groupe Maison Candiac, projet Île-de-France phases 2B, 3 et 4.	90002106	réseau d'égout	Candiac
					X0008159	système de distribution d'eau potable 2001	Candiac
	Les Bergeries de l'Acadie inc.	200119646	2005-07-13	Installations sanitaires commerciales, lots 199 et 202, Ville de Saint-Jean-sur-Richelieu	90002189	réseau d'égout	Saint-Jean-sur-Richelieu
					X0008107	système de distribution d'eau potable 2001	Saint-Jean-sur-Richelieu
	Les constructions Gaballero inc.	200130390	2005-11-18	Prolongement du réseau d'égout et des conduites d'eau potable à l'intersection du boul. de Bromont et de la rue de Vaudreuil	90012659	réseau d'égout	Bromont

Question 59

Aqueducs et égouts - demandes d'autorisation en traitement

Région	Nom du requérant	No de demande	Date de réception	Objet de la demande	No du lieu	Type de lieu	Municipalité
16	Les constructions Gaballero inc.	200130390	2005-11-18	Prolongement du réseau d'égout et des conduites d'eau potable à l'intersection	X0008689	système de distribution d'eau potable 2001	Bromont
	Les entreprises G.E. Swift & fils inc.	200137058	2006-01-20	Permis d'exploitation pour un système d'aqueduc	X0010166	système de distribution d'eau potable 2001	Lac-Brome
	Les Entreprises l'Éclusier inc.,	200102290	2004-12-07	Demande de certificat d'autorisation - Services municipaux, Domaine Franquet, Ville de Chambly	90001959	réseau d'égout	Chambly
					X0008560	système de distribution d'eau potable 2001	Chambly
	Les Habitations Réjean Roy inc.	200139563	2006-03-14	Développement Île Ste-Thérèse, Phase 2 / Habitations Réjean Roy inc., prolongement des services municipaux sur les rues "A" et "B", au nord-est de la rue Carré des Forêt	90001975	réseau d'égout	Saint-Jean-sur-Richelieu
					X0008107	système de distribution d'eau potable 2001	Saint-Jean-sur-Richelieu
	Les Immeubles Sonaco inc.	200100135	2004-11-12	Demande de permis d'exploitation d'un réseau d'aqueduc privé (phase 1) - Rue Sylvie dans le Canton de Shefford	X2062146	système de distribution d'eau potable 2001	Shefford
		200138943	2006-03-06	Prolongement d'un réseau d'aqueduc privé sur le lot 488 (rue Sylvie) du canton de Shefford	X2062146	système de distribution d'eau potable 2001	Shefford
	Les Placements Libertec inc.	200139277	2006-03-06	Infrastructures urbaines, Les Placements Libertec inc., Municipalité de Sainte-Victoire-de-Sorel	X0008803	système de distribution d'eau potable 2001	Sainte-Victoire-de-Sorel
	Les Terres du Soleil inc.	200107830	2005-03-02	Demande d'autorisation pour projets d'aqueduc et d'égouts - Ville de Mercier. Les Terres du Soleil. Prolongement des services d'aqueduc, d'égout et de voirie sur le lot 165.	90001124	réseau d'égout	Mercier
					X0009624	système de distribution d'eau potable 2001	Mercier
	Michel Chapdelaine inc.	200140792	2006-03-23	Développement de la rue Phaneuf, à Saint-Denis-sur-Richelieu	90002056	réseau d'égout	Beloil
					X0008178	système de distribution d'eau potable 2001	Beloil
	Municipalité de Coteau-du-Lac	200137644	2006-02-13	Aqueduc et égout sanitaire rue Industrielle et Herbert O'Connel, Municipalité de Coteau-du-Lac	X0010400	système de distribution d'eau potable 2001	Coteau-du-Lac
					X1604277	réseau d'égout	Coteau-du-Lac
		200138881	2006-02-28	Modification d'une autorisation pour conduite d'aqueduc, canal de Soulanges, Municipalité de Coteau-du-Lac	X0010399	système de distribution d'eau potable 2001	Coteau-du-Lac
					X1604277	réseau d'égout	Coteau-du-Lac
	Municipalité de Saint-Charles-sur-Richelieu	200125840	2005-09-21	Travaux d'assainissement et autres, Municipalité de Saint-Charles-sur-Richelieu	90001413	réseau d'égout	Saint-Charles-sur-Richelieu
					X0010805	système de distribution d'eau potable 2001	Saint-Charles-sur-Richelieu
		200134331	2005-12-21	Projet de travaux d'assainissement, Municipalité de Saint-Charles-sur-Richelieu	X2081875	Station d'épuration (OMAE)	Saint-Charles-sur-Richelieu

59.34

Question 59

Aqueducs et égouts - demandes d'autorisation en traitement

Région	Nom du requérant	No de demande	Date de réception	Objet de la demande	No du lieu	Type de lieu	Municipalité
16	Municipalité de Saint-Chrysostome	200130131	2005-11-15	Rues Robert Décosse, et une partie de Notre-Dame et de la Fabrique à Saint-Chrysostome - remplacement des conduites d'égout et d'aqueduc - demande d'autorisation	13429485	réseau d'égout	Saint-Chrysostome
					X0009019	système de distribution d'eau potable 2001	Saint-Chrysostome
	Municipalité de Sainte-Hélène-de-Bagot	200139416	2006-03-08	Prolongement des services, 3e Rang, Municipalité de Sainte-Hélène-de-Bagot	90000969	réseau d'égout	Sainte-Hélène-de-Bagot
					X0010148	système de distribution d'eau potable 2001	Sainte-Hélène-de-Bagot
		200140534	2006-03-23	Rue H.P. Forest et Curé C. Lamoureux, prolongement des services, Municipalité de Sainte-Hélène-de-Bagot	90000969	réseau d'égout	Sainte-Hélène-de-Bagot
					X0010148	système de distribution d'eau potable 2001	Sainte-Hélène-de-Bagot
	Municipalité de Sainte-Martine	200136378	2006-01-31	Infrastructures municipales rue Hébert, Sainte-Martine	90001108	réseau d'égout	Sainte-Martine
					X0009637	système de distribution d'eau potable 2001	Sainte-Martine
	Municipalité de Saint-Marc-sur-Richelieu	200121022	2005-07-26	Travaux d'assainissement et autres, Municipalité de Saint-Marc-sur-Richelieu	90001892	réseau d'égout	Saint-Marc-sur-Richelieu
					X0008593	système de distribution d'eau potable 2001	Saint-Marc-sur-Richelieu
	Municipalité de Saint-Philippe	200137274	2006-02-07	Canalisation du fossé côté nord, Rang St-Joseph Sud, Municipalité de Saint-Philippe	90017971	réseau d'égout	Saint-Philippe
	Municipalité d'Upton	200131010	2005-11-24	Autorisation pour l'implantation d'un nouveau puits et la mise aux normes d'un réservoir existant dans la municipalité d'Upton	X2080833	système d'approvisionnement sans traitement	Upton
					X2080866	station de purification 2001	Upton
		200136977	2006-01-26	Implantation d'un nouveau puits; approvisionnement en eau potable - Municipalité d'Upton	90001785	réseau d'égout	Upton
	Municipalité du Village de Pointe-des-Cascades	200116237	2005-06-01	Aménagement d'un puits de production d'eau potable et raccordement au réservoir existant, Village de Pointe-des-Cascades	X2071621	système de distribution d'eau potable 2001	Pointe-des-Cascades
	Paroisse de Sainte-Clotilde-de-Châteauguay	200114879	2005-05-17	Assainissement des eaux usées, Municipalité de Sainte-Clotilde-de-Châteauguay	X2070734	Station d'épuration (OMAE)	Sainte-Clotilde-de-Châteauguay
					X2079818	réseau d'égout	Sainte-Clotilde-de-Châteauguay
		200122926	2005-05-17	Assainissement des eaux usées, Municipalité de Sainte-Clotilde-de-Châteauguay	X2070734	Station d'épuration (OMAE)	Sainte-Clotilde-de-Châteauguay
	Paroisse de Saint-Paul-d'Abbotsford	200128113	2005-10-17	Deux nouveaux puits, Paroisse de Saint-Paul-d'Abbotsford	X2079596	système de distribution d'eau potable 2001	Saint-Paul-d'Abbotsford
					X2079602	système de distribution d'eau potable 2001	Saint-Paul-d'Abbotsford

59.37

Question 59

Aqueducs et égouts - demandes d'autorisation en traitement

Région	Nom du requérant	No de demande	Date de réception	Objet de la demande	No du lieu	Type de lieu	Municipalité
16	Paroisse de Saint-Paul-de-l'Île-aux-Noix	200092353	2004-08-11	Demande d'autorisation pour un projet d'égout sanitaire et d'un système de traitement par étangs aérés en béton, assainissement des eaux de la municipalité de Saint-Paul-de-l'Île-Noix	X2049369	Station d'épuration (OMAE)	Saint-Paul-de-l'Île-aux-Noix
					X2057364	réseau d'égout	Saint-Paul-de-l'Île-aux-Noix
		200140022	2006-03-16	Assainissement des eaux de la Municipalité de Saint-Paul-de-l'Île-aux-Noix	X2049369	Station d'épuration (OMAE)	Saint-Paul-de-l'Île-aux-Noix
					X2057364	réseau d'égout	Saint-Paul-de-l'Île-aux-Noix
	Paroisse de Saint-Stanislas-de-Kostka	200119773	2005-07-13	Collecte, interception et traitement des eaux usées, Ville de Stanislas-de-Kostka	X2074497	réseau d'égout	Saint-Stanislas-de-Kostka
					X2074498	Station d'épuration (OMAE)	Saint-Stanislas-de-Kostka
	Placements M.E.G.A. SCO inc.	200124933	2005-09-13	Développement résidentiel rues Quévillon, Versailles, A et B, Ville de Granby	X0009149	système de distribution d'eau potable 2001	Granby
	Placements Normand Fortin Ltée	200136766	2006-01-31	Projet domiciliaire Place des Trembles, Ville de Sorel-Tracy	90002114	réseau d'égout	Longueuil
	Richard Fontaine	200132593	2005-12-07	Modification du tarif et installation de compteurs d'eau dans un parc de maisons mobiles (Place Gagné) situé à Bromont	X0010868	système de distribution d'eau potable 2001	Bromont
							Granby
	Sébastien Garneau	200084769	2004-05-26	Cesser de fournir de l'eau potable (parc Réjean Hamann, Lac-Brome)	X2024545	système d'approvisionnement sans traitement	Lac-Brome
	Société d'Exploitation de la Centrale de Traitement d'Eau, Chambly-Marieville-Richelieu	200109681	2005-03-22	Demande d'autorisation pour projets d'aqueduc et d'égouts - SECT-EAU. Ajout d'un réservoir et d'une station de pompage haute-pression.	X0008557	système de distribution d'eau potable 2001	Carignan
	Ville de Beloeil	200139247	2006-03-06	Remplacement d'aqueduc rues Auteuil, Rochon et Rainville et réparation d'égout rue Auteuil, Ville de Beloeil	90002056	réseau d'égout	Beloeil
					X0008178	système de distribution d'eau potable 2001	Beloeil
	Ville de Brossard	200138818	2006-02-27	Projet Village Parisien - Lot 2, Ville de Brossard	90000944	réseau d'égout	Longueuil
					X0008119	système de distribution d'eau potable 2001	Longueuil
	Ville de Chambly	200064223	2003-08-18	Rue Samuel-Hatt, services municipaux - Ville de Chambly	90001959	réseau d'égout	Chambly
		200136625	2006-01-30	Demande de modification - Développement Chambly Le Bourg sud, Ville de Chambly	90001959	réseau d'égout	Chambly
					X0008560	système de distribution d'eau potable 2001	Chambly
		200139265	2006-03-06	Urbanisation du boulevard Fréchette, Ville de Chambly	90001959	réseau d'égout	Chambly

59.38

Question 59

Aqueducs et égouts - demandes d'autorisation en traitement

Région	Nom du requérant	No de demande	Date de réception	Objet de la demande	No du lieu	Type de lieu	Municipalité
16	Ville de Chambly	200140498	2006-02-22	Poste de pompage Clémence-Sabatté, Ville de Chambly	X2084510	réseau d'égout	Chambly
	Ville de Cowansville	200104359	2005-01-19	Construction d'infrastructure d'aqueduc et d'égouts - rue Bernard et dans un nouveau développement résidentiel -- Projet Desroches	90013061	réseau d'égout	Cowansville
					X0008326	système de distribution d'eau potable 2001	Cowansville
		200119507	2005-07-15	Installation d'infrastructures municipales (égout et eau potable), prolongement du boulevard J.-A.-Deragon	90013061	réseau d'égout	Cowansville
					X0008326	système de distribution d'eau potable 2001	Cowansville
		200125541	2005-09-21	Développement Daniel Morgan, Bassin No 1, Ville de Cowansville	90013061	réseau d'égout	Cowansville
					X0008326	système de distribution d'eau potable 2001	Cowansville
		200127924	2005-10-14	Prolongement des services de la rue Sherbrooke, Ville de Cowansville	90013061	réseau d'égout	Cowansville
					X0008326	système de distribution d'eau potable 2001	Cowansville
	Ville de Farnham	200133638	2005-12-21	Autorisation pour aqueduc et égouts : rues Hôtel-de-ville, Desjardins et Meigs	90013111	réseau d'égout	Farnham
					X0008199	système de distribution d'eau potable 2001	Farnham
		200137130	2006-02-09	Travaux d'infrastructure pour le prolongement de la rue Pierre-Robert, à Farnham	90013111	réseau d'égout	Farnham
					X0008199	système de distribution d'eau potable 2001	Farnham
	Ville de Granby	200110907	2005-04-12	Construction d'infrastructures municipales sur la rue Paul-Émile-Borduas, municipalité de Granby V	X0009149	système de distribution d'eau potable 2001	Granby
		200139293	2006-03-10	Prolongement du réseau d'aqueduc et d'égout - rues Léonard-de-Vinci et Nicolas-Copernic- Développement résidentiel Faubourg de la Renaissance	90012626	réseau d'égout	Granby
					X0009149	système de distribution d'eau potable 2001	Granby
	Ville de Longueuil	200120855	2005-07-25	Construction des infrastructures municipales, boulevard des Prairies	90000944	réseau d'égout	Longueuil
					X0008119	système de distribution d'eau potable 2001	Longueuil
		200122401	2005-08-12	Modification de la galerie des filtres de l'usine de filtration, Longueuil, arrondissement Vieux Longueuil	X1604381	station de filtration	Longueuil
		200134502	2005-12-28	Services municipaux pour Les Condominiums Saint-Bruno-sur-le-Lac, Saint-Bruno-de-Montarville	90002114	réseau d'égout	Longueuil
					X0008119	système de distribution d'eau potable 2001	Longueuil

Question 59

Aqueducs et égouts - demandes d'autorisation en traitement

Région	Nom du requérant	No de demande	Date de réception	Objet de la demande	No du lieu	Type de lieu	Municipalité
16	Ville de Longueuil	200135288	2006-01-13	Quartier de la Gare, phase II, Ville de Longueuil (arr. de Brossard)	90000944	réseau d'égout	Longueuil
					X0008119	système de distribution d'eau potable 2001	Longueuil
		200137542	2006-02-10	Prolongement des services mun. rue Roy, Ville de Longueuil, Arrondissement de Saint-Hubert	X0008119	système de distribution d'eau potable 2001	Longueuil
					X2067453	réseau d'égout	Longueuil
		200139422	2006-03-03	Aqueduc, réfection rue Chatham, Ville de Longueuil (arr. Vieux-Longueuil)	X2067453	réseau d'égout	Longueuil
	Ville de Mercier	200138537	2006-02-24	Prolongement de la conduite d'aqueduc sur le boulevard Sainte-Marguerite	X0009624	système de distribution d'eau potable 2001	Mercier
	Ville de Mont-Saint-Hilaire	200122412	2005-08-16	Belvédère du Boisé, Conduites d'égouts, d'aqueduc et voirie, Ville de Mont-Saint-Hilaire	90002098	réseau d'égout	Mont-Saint-Hilaire
					X0008165	système de distribution d'eau potable 2001	Mont-Saint-Hilaire
		200124818	2005-09-09	Prolongement services municipaux, Projet Belcor, Ville de Mont-Saint-Hilaire	90002098	réseau d'égout	Mont-Saint-Hilaire
					X0008165	système de distribution d'eau potable 2001	Mont-Saint-Hilaire
		200128515	2005-10-20	Services municipaux Village de la Gare - Phase VII, Ville de Mont-Saint-Hilaire	90002098	réseau d'égout	Mont-Saint-Hilaire
					X0008165	système de distribution d'eau potable 2001	Mont-Saint-Hilaire
	Ville de Notre-Dame-de-l'Île-Perrot	200083469	2004-04-29	Projet Golf Atlantide, services municipaux, Municipalité de Notre-Dame-de-l'Île-Perrot	X0010476	système de distribution d'eau potable 2001	Notre-Dame-de-l'Île-Perrot
					X2067706	réseau d'égout	Notre-Dame-de-l'Île-Perrot
	Ville de Saint-Basile-le-Grand	200113888	2005-05-09	Développement domiciliaire rue du Ruisseau et Terrasse du Ruisseau, Ville de Saint-Basile-le-Grand	90002122	réseau d'égout	Saint-Basile-le-Grand
					X0008142	système de distribution d'eau potable 2001	Saint-Basile-le-Grand
	Ville de Saint-Bruno-de-Montarville	200137175	2006-01-31	Projet d'égout pluvial - Émissaire - Dév. du boulevard de Boucherville, secteur sud de la Route 116	90002114	réseau d'égout	Longueuil
	Ville de Saint-Bruno-de-Montarville (Fusionné : Utilisez la résultante Y2003384)	200094777	2004-09-15	Demande d'autorisation, Approbation pour les travaux de prolongement de l'exécutoire pluvial près de la rue Trille Blanc, arr. de Saint-Bruno-de-Montarville	90002114	réseau d'égout	Longueuil
	Ville de Saint-Constant	200134496	2005-12-28	Station de pompage pluvial Berger, Ville de Saint-Constant	90001447	réseau d'égout	Saint-Constant
	Ville de Sainte-Catherine	200138891	2006-02-28	Remplacement d'aqueduc, route 132 et 1ère Avenue, Ville Sainte-Catherine	X0009100	système de distribution d'eau potable 2001	Sainte-Catherine

59.40

Question 59

Aqueducs et égouts - demandes d'autorisation en traitement

Région	Nom du requérant	No de demande	Date de réception	Objet de la demande	No du lieu	Type de lieu	Municipalité
16	Ville de Sainte-Julie	200140493	2006-03-22	Rétention Parc Prévert, Ville de Sainte-Julie	90001900	réseau d'égout	Sainte-Julie
	Ville de Saint-Hyacinthe	200138802	2006-02-27	Avenue du Moulin, Jardin des Seigneurs, Ville de Saint-Hyacinthe	90000993	réseau d'égout	Saint-Hyacinthe
					X0010031	système de distribution d'eau potable 2001	Saint-Hyacinthe
	Ville de Saint-Jean-sur-Richelieu	200111631	2005-04-18	Infrastructures urbaines rue Douglas, Ville de Saint-Jean-sur-Richelieu	90001975	réseau d'égout	Saint-Jean-sur-Richelieu
					X0008107	système de distribution d'eau potable 2001	Saint-Jean-sur-Richelieu
		200125021	2005-09-14	Terres 60 et 61, égouts, aqueduc et voirie, Ville de Saint-Jean-sur-Richelieu	90002189	réseau d'égout	Saint-Jean-sur-Richelieu
					X0008107	système de distribution d'eau potable 2001	Saint-Jean-sur-Richelieu
		200126180	2005-09-23	Aménagement du Parc Ronald-Beauregard, Ville de Saint-Jean-sur-Richelieu	90002189	réseau d'égout	Saint-Jean-sur-Richelieu
		200127536	2005-10-11	Rues des Mimosas et Conrad-Gosselin, Ville de Saint-Jean-sur-Richelieu (secteur St-Athanase)	X0008117	système de distribution d'eau potable 2001	Saint-Jean-sur-Richelieu
					X2061010	réseau d'égout	Saint-Jean-sur-Richelieu
		200132180	2005-11-29	Prolongement de la rue Douglas en milieu humide, Ville de Saint-Jean-sur-Richelieu	X0008117	système de distribution d'eau potable 2001	Saint-Jean-sur-Richelieu
					X2061010	réseau d'égout	Saint-Jean-sur-Richelieu
		200139259	2006-03-06	Bouclage de l'aqueduc rue Brosseau (entre boul. du Séminaire et garage municipal), Ville de Saint-Jean-sur-Richelieu	X0008107	système de distribution d'eau potable 2001	Saint-Jean-sur-Richelieu
		200140417	2006-03-20	Services municipaux rue Pierre Caisse, Ville de Saint-Jean-sur-Richelieu	90002189	réseau d'égout	Saint-Jean-sur-Richelieu
					X0008107	système de distribution d'eau potable 2001	Saint-Jean-sur-Richelieu
	Ville de Saint-Lazare	200077585	2004-02-25	Aqueduc à partir de la rue Dutchy et de la rue Radisson, Ville de Saint-Lazare	X0009412	système de distribution d'eau potable 2001	Saint-Lazare
	Ville de Saint-Pie	200127688	2005-10-12	Infrastructures municipales Boulevard Daniel-Johnson, Ville de Saint-Pie	90001793	réseau d'égout	Saint-Pie
					X0008759	système de distribution d'eau potable 2001	Saint-Pie
	Ville de Sutton	200134477	2005-12-28	Projet d'alimentation en eau brute, Ville de Sutton	X2081901	système d'approvisionnement sans traitement	Sutton
	Ville de Vaudreuil-Dorion	200117847	2005-06-20	Prolongement rue Crevier, phases 1 et 2, Ville de Vaudreuil-Dorion	31845233	réseau d'égout	Vaudreuil-Dorion
					X0010756	système de distribution d'eau potable 2001	Saint-Lazare

Question 59

Aqueducs et égouts - demandes d'autorisation en traitement

Région	Nom du requérant	No de demande	Date de réception	Objet de la demande	No du lieu	Type de lieu	Municipalité
16	Ville de Vaudreuil-Dorion	200117847	2005-06-20	Prolongement rue Crevier, phases 1 et 2, Ville de Vaudreuil-Dorion	X0010756	système de distribution d'eau potable	Vaudreuil-Dorion
		200135325	2006-01-17	Majoration du taux annuel pour le service d'alimentation d'eau potable - Ville de Vaudreuil-Dorion, Secteur Dorion	31845233	réseau d'égout	Vaudreuil-Dorion
	Ville d'Otterburn Park	200139252	2006-03-06	Développement Verger Tétrault, Phase II, Ville d'Otterburn Park	90001991	réseau d'égout	Otterburn Park
					X0008435	système de distribution d'eau potable 2001	Otterburn Park
	Wayne Defour	200112474	2005-04-26	Développement domiciliaire - lot 578 ptie - Services municipaux - à Saint-Lazare	X0009413	système de distribution d'eau potable 2001	Saint-Lazare
		S.-total région: 118					
17	2334-5499 Québec inc.	200138260	2006-02-21	Installation de conduites d'aqueduc et d'égouts	90010992	réseau d'égout	Drummondville
					X0010739	système de distribution d'eau potable 2001	Drummondville
	9097-7620 Québec inc.	200139856	2006-03-13	Installation de conduites d'aqueduc et d'égouts	90010992	réseau d'égout	Drummondville
					X0010739	système de distribution d'eau potable 2001	Drummondville
	Fondation André Lemaire inc. et Ferme André Lemaire inc.	200140068	2006-03-15	Installation de conduites d'aqueduc et d'égouts	90011727	réseau d'égout	Drummondville
					X0008920	système de distribution d'eau potable 2001	Drummondville
	La Ville de Bécancour	200139527	2006-03-08	Installation de conduites d'aqueduc et d'égouts	90064932	réseau d'égout	Bécancour
					X0008297	système de distribution d'eau potable 2001	Bécancour
	Les immeubles Arcand inc.	200140451	2006-03-22	Installation de conduite d'aqueduc et d'égouts	90012139	réseau d'égout	Victoriaville
					X0010728	système de distribution d'eau potable 2001	Victoriaville
	Réjean Poisson	200105987	2005-02-10	Installation d'un système d'aqueduc	X2001887	système de distribution d'eau potable 2001	Saint-Rosaire
	Société du parc Industriel et portuaire de Bécancour	200138054	2006-02-17	Réaménagement de la station de pompage d'eau potable	90030172	approvisionnement et captage de l'eau	Bécancour
	Ville de Kingsey Falls	200140019	2006-03-15	Installation d'un conduite d'égout	90544826	réseau d'égout	Kingsey Falls
	Ville de Nicolet	200139553	2006-03-10	Reconstruction de l'exutoire de l'émissaire	90012212	réseau d'égout	Nicolet
		200139994	2006-03-14	Installation de conduites d'aqueduc et d'égouts	90012212	réseau d'égout	Nicolet

59.42

Question 59
Aqueducs et égouts - demandes d'autorisation en traitement

Région	Nom du requérant	No de demande	Date de réception	Objet de la demande	No du lieu	Type de lieu	Municipalité
17	Ville de Nicolet	200139994	2006-03-14	Installation de conduites d'aqueduc et d'égouts	X0008233	système de distribution d'eau potable 2001	Nicolet
	Ville de Plessisville	200138497	2006-02-22	Travaux d'aqueduc et d'égouts sanitaire et pluvial	90012246	réseau d'égout	Plessisville
					X0008078	système de distribution d'eau potable 2001	Plessisville
	Ville de Princeville	200134922	2006-01-10	Prise d'eau potable	X0009344	station de purification 2001	Princeville
		200137548	2006-02-09	Stabilisation rivière Bulstrode	X0009344	station de purification 2001	Princeville
	Ville de Victoriaville	200138259	2006-02-20	Installation de conduites d'aqueduc et d'égouts	90012139	réseau d'égout	Victoriaville
					X0010728	système de distribution d'eau potable 2001	Victoriaville
		S.-total région: 14					
		Total: 547					

59.44



Répertoire des barrages, par région administrative, qui a pour fonction la production d'électricité

Question particulière no 60


RÉGION ADMINISTRATIVE	NOM DU BARRAGE	NUMÉRO BARRAGE	MUNICIPALITÉ	MRC	AMÉNAGEMENT	HAUTEUR (m)	CAPACITÉ DE RETENUE (m3)	PROPRIÉTAIRE
Abitibi-Témiscamingue	Winneway, Barrage de	X0002994	Laforce	Témiscamingue	Petite centrale hydroélectrique - Winneway	9,8	720 000	Algonquin Power Fund (Canada) inc.
Abitibi-Témiscamingue	Lac-des-Fourches, Barrage du	X0002995	Laforce	Témiscamingue		3,3	13 467 600	Algonquin Power Fund (Canada) inc.
Abitibi-Témiscamingue	Lac-à-la-Truite, Barrage du	X0003013	Rivière-Kipawa	Témiscamingue		3,6	110 236 000	Algonquin Power Fund (Canada) inc.
Abitibi-Témiscamingue	Lac-Winawash, Barrage du	X0003014	Rivière-Kipawa	Témiscamingue		2,6	18 993 000	Algonquin Power Fund (Canada) inc.
Abitibi-Témiscamingue	Lac-Bay, Barrage du	X0003015	Rivière-Kipawa	Témiscamingue		3,1	28 186 500	Algonquin Power Fund (Canada) inc.
Abitibi-Témiscamingue	Lac-Winneway, Barrage du	X0003029	Rivière-Kipawa	Témiscamingue		2,5	7 116 000	Algonquin Power Fund (Canada) inc.
Abitibi-Témiscamingue		X0003060	La Sarre	Abitibi-Ouest	Petite centrale hydroélectrique - La Sarre-1	7	200 000 000	Centrale hydroélectrique La Sarre 1 (Société en commandite) ET Hydro-Abitibi inc.
Abitibi-Témiscamingue		X0003061	La Sarre	Abitibi-Ouest	Petite centrale hydroélectrique - La Sarre-2	5,6	240 000	Centrale hydroélectrique La Sarre 2 (Société en commandite) ET Hydro-Abitibi inc.
Abitibi-Témiscamingue	Gouin, Digue S-2	X0002441	Senneterre	Vallée-de-l'Or	Aménagement Hydro-Québec - Gouin	6,7	30 000 000	Hydro-Québec
Abitibi-Témiscamingue	Gouin, Digue S-1	X0002442	Senneterre	Vallée-de-l'Or	Aménagement Hydro-Québec - Gouin	9,8	50 000 000	Hydro-Québec
Abitibi-Témiscamingue	Gouin, Digue B-1	X0002443	Senneterre	Vallée-de-l'Or	Aménagement Hydro-Québec - Gouin	4,5	16 000 000	Hydro-Québec
Abitibi-Témiscamingue	Mégiscane-4, Digue de la	X0002447	Senneterre	Vallée-de-l'Or	Aménagement Hydro-Québec - Gouin	11	51 000 000	Hydro-Québec
Abitibi-Témiscamingue	Barrière, Barrage	X0002920	Réservoir-Dozois	Vallée-de-l'Or	Aménagement Hydro-Québec - Réservoir Cabonga	9	1 560 000 000	Hydro-Québec
Abitibi-Témiscamingue	Baie-des-Sept-Milles-2, Barrage de la	X0002922	Réservoir-Dozois	Vallée-de-l'Or	Aménagement Hydro-Québec - Réservoir Cabonga	8	447 000 000	Hydro-Québec
Abitibi-Témiscamingue	Baie-des-Sept-Milles-1, Barrage de la	X0002923	Réservoir-Dozois	Vallée-de-l'Or	Aménagement Hydro-Québec - Réservoir Cabonga	3	1 000 000	Hydro-Québec
Abitibi-Témiscamingue	Baie-des-Sept-Milles-3, Barrage de la	X0002924	Réservoir-Dozois	Vallée-de-l'Or	Aménagement Hydro-Québec - Réservoir Cabonga	3	1 000 000	Hydro-Québec
Abitibi-Témiscamingue	Wagooose-1, Barrage	X0002925	Réservoir-Dozois	Vallée-de-l'Or	Aménagement Hydro-Québec - Réservoir Cabonga	3	1 000 000	Hydro-Québec
Abitibi-Témiscamingue	Andou, Barrage	X0002926	Réservoir-Dozois	Vallée-de-l'Or	Aménagement Hydro-Québec - Réservoir Cabonga	2	1 000 000	Hydro-Québec
Abitibi-Témiscamingue	Wagooose-3, Barrage	X0002927	Réservoir-Dozois	Vallée-de-l'Or	Aménagement Hydro-Québec - Réservoir Cabonga	3	1 000 000	Hydro-Québec
Abitibi-Témiscamingue	Lumsden, Barrage de	X0002990	Témiscamingue	Témiscamingue	Aménagement Hydro-Québec - Lumsden	6	1 000 000	Hydro-Québec
Abitibi-Témiscamingue	Rapides-des-Îles, Barrage des	X0003002	Saint-Eugène-de-Guigues	Témiscamingue	Aménagement Hydro-Québec - Rapides Des Îles	31	9 000 000	Hydro-Québec
Abitibi-Témiscamingue	Rapide-des-Îles, Digue Nord	X0003003	Saint-Eugène-de-Guigues	Témiscamingue	Aménagement Hydro-Québec - Rapides Des Îles	12	9 000 000	Hydro-Québec
Abitibi-Témiscamingue	Rapides-des-Îles, Évacuateur principal	X0003004	Saint-Eugène-de-Guigues	Témiscamingue	Aménagement Hydro-Québec - Rapides Des Îles	12	9 000 000	Hydro-Québec
Abitibi-Témiscamingue	Rapides-des-Îles, Digue Sud	X0003005	Saint-Eugène-de-Guigues	Témiscamingue	Aménagement Hydro-Québec - Rapides Des Îles	21	9 000 000	Hydro-Québec
Abitibi-Témiscamingue	Rapide-des-Îles, Digue du ruisseau Bryson	X0003006	Guérin	Témiscamingue	Aménagement Hydro-Québec - Rapides Des Îles	7	900 000	Hydro-Québec
Abitibi-Témiscamingue	Première-Chute, Barrage de la	X0003007	Notre-Dame-du-Nord	Témiscamingue	Aménagement Hydro-Québec - Première Chute	32	1 000 000	Hydro-Québec
Abitibi-Témiscamingue	Rapides-des-Quinze, Évacuateur principal	X0003008	Angliers	Témiscamingue	Aménagement Hydro-Québec - Rapides des Quinzes	19,8	10 000 000	Hydro-Québec
Abitibi-Témiscamingue	Rapides-des-Quinze, Évacuateur auxiliaire	X0003009	Saint-Eugène-de-Guigues	Témiscamingue	Aménagement Hydro-Québec - Rapides des Quinzes	10,7	5 000 000	Hydro-Québec
Abitibi-Témiscamingue	Lac-Talé, Digue du	X0003010	Angliers	Témiscamingue	Aménagement Hydro-Québec - Rapides des Quinzes	8	1 000 000	Hydro-Québec
Abitibi-Témiscamingue	Lac-Long, Digue du	X0003011	Angliers	Témiscamingue	Aménagement Hydro-Québec - Rapides des Quinzes	3	1 000 000	Hydro-Québec
Abitibi-Témiscamingue	Rapides-des-Quinze, Barrage des	X0003012	Saint-Eugène-de-Guigues	Témiscamingue	Aménagement Hydro-Québec - Rapides des Quinzes	27,4	10 000 000	Hydro-Québec
Abitibi-Témiscamingue	Rapide-22, Barrage du	X0003038	Rivière-Kipawa	Témiscamingue	Aménagement Hydro-Québec - Lac Victoria	4	1 000 000	Hydro-Québec
Abitibi-Témiscamingue	Rapide-23, Barrage du	X0003039	Rivière-Kipawa	Témiscamingue	Aménagement Hydro-Québec - Lac Victoria	4	1 000 000	Hydro-Québec
Abitibi-Témiscamingue	Rapide-24, Barrage du	X0003040	Rivière-Kipawa	Témiscamingue	Aménagement Hydro-Québec - Lac Victoria	4	1 000 000	Hydro-Québec
Abitibi-Témiscamingue	Rapide-Deux, Barrage de	X0003056	Rouyn-Noranda	Ville de Rouyn-Noranda	Aménagement Hydro-Québec - Rapide-Deux	35	232 000 000	Hydro-Québec
Abitibi-Témiscamingue	Rapide-7, Barrage de	X0003057	Rouyn-Noranda	Ville de Rouyn-Noranda	Aménagement Hydro-Québec - Rapide-Sept	26	4 970 000 000	Hydro-Québec
Abitibi-Témiscamingue	Susie, Barrage	X0003077	Senneterre	Vallée-de-l'Or	Aménagement Hydro-Québec - Gouin	11,1	51 000 000	Hydro-Québec
Abitibi-Témiscamingue	Young, Digue	X0003098	Réservoir-Dozois	Vallée-de-l'Or	Aménagement Hydro-Québec - Réservoir Dozois	8	1 870 000 000	Hydro-Québec
Abitibi-Témiscamingue	Trois-Quart-de-Mille, Digue du	X0003100	Réservoir-Dozois	Vallée-de-l'Or	Aménagement Hydro-Québec - Réservoir Dozois	10	1 870 000 000	Hydro-Québec
Abitibi-Témiscamingue	Bourque, Barrage	X0003101	Réservoir-Dozois	Vallée-de-l'Or	Aménagement Hydro-Québec - Réservoir Dozois	17	1 870 000 000	Hydro-Québec
Abitibi-Témiscamingue		X2000847	Rouyn-Noranda	Ville de Rouyn-Noranda		3,7	70 575 000	Ontario Power Generation (OPG) ET 2 AUTRES CO-PROPRIÉTAIRES
Abitibi-Témiscamingue		X2000852	Rouyn-Noranda	Ville de Rouyn-Noranda		1,83	0	Ontario Power Generation (OPG) ET 2 AUTRES CO-PROPRIÉTAIRES

60.

Répertoire des barrages, par région administrative, qui a pour fonction la production d'électricité

Question particulière no 60

RÉGION ADMINISTRATIVE	NOM DU BARRAGE	NUMÉRO BARRAGE	MUNICIPALITÉ	MRC	AMÉNAGEMENT	HAUTEUR (m)	CAPACITÉ DE RETENUE (m3)	PROPRIÉTAIRE
Abitibi-Témiscamingue		X2000854	Rouyn-Noranda	Ville de Rouyn-Noranda		4,27	87 513 000	Ontario Power Generation (OPG) ET 2 AUTRES CO-PROPRIÉTAIRES
Abitibi-Témiscamingue		X2000855	Rouyn-Noranda	Ville de Rouyn-Noranda		3,7	53 637 000	Ontario Power Generation (OPG) ET 2 AUTRES CO-PROPRIÉTAIRES
Abitibi-Témiscamingue		X0003026	Rivière-Kipawa	Témiscamingue	Petite centrale hydroélectrique - Otto Holden	36,9	611 700 000	Ontario Power Generation inc. (OSPG)
Bas-Saint-Laurent	Rivière-du-Loup, Barrage de	X0000659	Rivière-du-Loup	Rivière-du-Loup	Petite centrale hydroélectrique - Rivière-du-Loup	6,9	88 000	Algonquin Power Fund (Canada) inc.
Bas-Saint-Laurent	Morin, Barrage	X0000730	Saint-Alexandre-de-Kamouraska	Kamouraska		16,3	81 430 000	Centre d'expertise hydrique du Québec
Bas-Saint-Laurent	Morin, Digue	X0000731	Picard	Kamouraska		4	0	Centre d'expertise hydrique du Québec
Bas-Saint-Laurent		X0000571	Rimouski	Rimouski-Neigette	Petite centrale hydroélectrique - La Pulpe	12	600 000	Fiducie Boralex Énergie
Bas-Saint-Laurent	Fraser, Barrage	X0000658	Rivière-du-Loup	Rivière-du-Loup	Petite centrale hydroélectrique - Fraser	7	120 000	Hydro-Fraser inc.
Bas-Saint-Laurent	Mitis-2, Barrage de la	X0000535	Sainte-Flavie	La Mitis	Aménagement Hydro-Québec - Mitis Deux	21	1 100 000	Hydro-Québec
Bas-Saint-Laurent	Mitis-1, Barrage de la	X0000536	Price	La Mitis	Aménagement Hydro-Québec - Mitis Un	7	900 000	Hydro-Québec
Bas-Saint-Laurent	Lac-Mitis-Inférieur, Remblai du	X0000542	Lac-des-Eaux-Mortes	La Mitis	Aménagement Hydro-Québec - Réservoir Mitis (Lac Mitis)	5	45 000 000	Hydro-Québec
Bas-Saint-Laurent	Mitis, Barrage	X0000543	Lac-des-Eaux-Mortes	La Mitis	Aménagement Hydro-Québec - Réservoir Mitis (Lac Mitis)	11	97 000 000	Hydro-Québec
Bas-Saint-Laurent	Lac-Mitis-Supérieur-1, Remblai du	X0000544	Lac-des-Eaux-Mortes	La Mitis	Aménagement Hydro-Québec - Réservoir Mitis (Lac Mitis)	5	48 000 000	Hydro-Québec
Bas-Saint-Laurent	Lac-Mitis-Supérieur-2, Remblai du	X0000545	Lac-des-Eaux-Mortes	La Mitis	Aménagement Hydro-Québec - Réservoir Mitis (Lac Mitis)	5	48 000 000	Hydro-Québec
Bas-Saint-Laurent	Témiscouata, Barrage	X0000662	Dégelis	Témiscouata	Aménagement Hydro-Québec - Témiscouata	7,31	124 000 000	Hydro-Québec
Bas-Saint-Laurent	Mistigouèche, Barrage	X0007121	Lac-des-Eaux-Mortes	La Mitis	Aménagement Hydro-Québec - Mistigouèche	16	41 000 000	Hydro-Québec
Capitale-Nationale		X0007891	Mont-Élie	Charlevoix-Est	Petite centrale hydroélectrique - Club Bataram	3,1	500	En recherche de titres
Capitale-Nationale	Sept-Chutes, Barrage des	X0001330	Saint-Ferréol-les-Neiges	La Côte-de-Beaupré	Aménagement Hydro-Québec - Sept Chutes	20,9	3 000 000	Hydro-Québec
Capitale-Nationale	Sept-Chutes, Mur de dérivation aval	X0001331	Saint-Ferréol-les-Neiges	La Côte-de-Beaupré	Aménagement Hydro-Québec - Sept Chutes	20	100 000	Hydro-Québec
Capitale-Nationale	Montmorency, Barrage de la	X0001603	Boischatel	La Côte-de-Beaupré	Aménagement Hydro-Québec - Montmorency	8,2	900 000	Hydro-Québec
Capitale-Nationale		X0001376	Lac-Jacques-Cartier	La Côte-de-Beaupré		5,9	61 710 000	R.S.P. Hydro inc.
Capitale-Nationale		X0001714	Pont-Rouge	Portneuf	Petite centrale hydroélectrique - McDougall	5,1	63 000	R.S.P. Hydro inc.
Capitale-Nationale		X0001715	Pont-Rouge	Portneuf	Petite centrale hydroélectrique - Bird-1 et Bird-2	10,4	445 000	R.S.P. Hydro inc.
Capitale-Nationale	Saint-Alban, Barrage de	X0001757	Saint-Alban	Portneuf	Petite centrale hydroélectrique - Saint-Alban	26,5	1 200 000	SNC-Lavalin inc.
Capitale-Nationale		X0001177	Baie-Saint-Paul	Charlevoix	Petite centrale hydroélectrique - Baie Saint-Paul	14	22 000	Société d'Énergie de Baie-Saint-Paul inc.
Capitale-Nationale		X0007941	Sainte-Christine-d'Auvergne	Portneuf	Petite centrale hydroélectrique - Chutes-à-Gorry	6,2	10 350	Société d'Énergie de la rivière Sainte-Anne inc.
Capitale-Nationale	Chutes-Ford, Barrage des	X0001765	Sainte-Christine-d'Auvergne	Portneuf	Petite centrale hydroélectrique - Glenford	6,6	621 000	Société en commandite Chute Ford
Capitale-Nationale	Marches-Naturelles, Barrage des	X0001602	Québec	Ville de Québec	Petite centrale hydroélectrique - Marches-Naturelles	25,9	1 916 000	Société en commandite, Boralex Énergie
Capitale-Nationale	Donnacona, Barrage de	X0001719	Cap-Santé	Portneuf	Petite centrale hydroélectrique - Donnacona	10,37	1 595 000	Société Hydro Donnacona, S.E.N.C.
Centre-du-Québec	Sainte-Brigitte-des-Saults, Barrage de	X0002234	Sainte-Brigitte-des-Saults	Drummond	Petite centrale hydroélectrique - Sainte-Brigitte-des-Saults	2,5	80 000	Algonquin Power Fund (Canada) inc.
Centre-du-Québec	Drummondville, Barrage de	X0002226	Drummondville	Drummond	Aménagement Hydro-Québec - Drummondville	22	1 000 000	Hydro-Québec
Centre-du-Québec	Chute-Hemmings, Barrage de la	X0002227	Drummondville	Drummond	Aménagement Hydro-Québec - Chute Hemmings	18,3	20 000 000	Hydro-Québec
Centre-du-Québec	Chute Hemmings, Remblai rive gauche	X0002229	Drummondville	Drummond	Aménagement Hydro-Québec - Chute Hemmings	8	8 000 000	Hydro-Québec
Chaudière-Appalaches	Saint-Raphaël, Barrage de	X0003727	Saint-Raphaël	Bellechasse	Petite centrale hydroélectrique - Saint-Raphaël	15	1 750 000	Algonquin Power Fund (Canada) inc.
Chaudière-Appalaches	Arthurville, Barrage d'	X0003729	Saint-Raphaël	Bellechasse	Petite centrale hydroélectrique - Arthurville	10	43 750	Algonquin Power Trust
Chaudière-Appalaches	Jules-Aliard, Barrage	X0003925	Sainte-Praxède	L'Amiante		18,5	739 155 200	Centre d'expertise hydrique du Québec
Chaudière-Appalaches	Armagh, Barrage d'	X0003717	Armagh	Bellechasse	Aménagement Hydro-Québec - Armagh	23	441 600	Hydro-Québec
Chaudière-Appalaches		X0003673	Montmagny	Montmagny	Petite centrale hydroélectrique - Montmagny	6	40 000	Innergex, Société en commandite
Chaudière-Appalaches	Chutes-de-la-Chaudière, Barrage des	X0003749	Lévis	Ville de Lévis	Petite centrale hydroélectrique - Chutes-de-la-Chaudière	7	1 102 000	Innergex, Société en commandite
Chaudière-Appalaches		X0003723	Sainte-Claire	Bellechasse	Petite centrale hydroélectrique - Moulin-aux-Abénakis	6	150 000	Personne physique
Chaudière-Appalaches	Jean-Guérin, Barrage	X0003741	Saint-Anselme	Bellechasse	Petite centrale hydroélectrique - Jean-Guérin	17,5	398 500	Société d'Énergie de la Rivière Etchemin inc. ET 2 AUTRES CO-PROPRIÉTAIRES
Côte-Nord		X0003120	Forestville	La Haute-Côte-Nord	Petite centrale hydroélectrique - RSP-2	6,3	1 031 000	Fiducie Boralex Énergie



Répertoire des barrages, par région administrative, qui a pour fonction la production d'électricité

Question particulière no 60

RÉGION ADMINISTRATIVE	NOM DU BARRAGE	NUMÉRO BARRAGE	MUNICIPALITÉ	MRC	AMÉNAGEMENT	HAUTEUR (m)	CAPACITÉ DE RETENUE (m3)	PROPRIÉTAIRE
Côte-Nord	Sault-aux-Cochons, Barrage du	X0003121	Forestville	La Haute-Côte-Nord	Petite centrale hydroélectrique - RSP-1 Petite centrale hydroélectrique - RSP-3	9	1 500 000	Fiducie Boralex Énergie
Côte-Nord	Bersimis-2, Remblai rive droite	X0003122	Lac-au-Brochet	La Haute-Côte-Nord	Aménagement Hydro-Québec - Bersimis Deux	23	351 000 000	Hydro-Québec
Côte-Nord	Bersimis-2, Prise d'eau	X0003123	Lac-au-Brochet	La Haute-Côte-Nord	Aménagement Hydro-Québec - Bersimis Deux	20	292 000 000	Hydro-Québec
Côte-Nord	Bersimis-2, Barrage	X0003124	Lac-au-Brochet	La Haute-Côte-Nord	Aménagement Hydro-Québec - Bersimis Deux	83	1 617 000 000	Hydro-Québec
Côte-Nord	Bersimis-2, Remblai rive gauche	X0003125	Lac-au-Brochet	La Haute-Côte-Nord	Aménagement Hydro-Québec - Bersimis Deux	23	351 000 000	Hydro-Québec
Côte-Nord	Bersimis-1, Prise d'eau	X0003126	Lac-au-Brochet	La Haute-Côte-Nord	Aménagement Hydro-Québec - Bersimis Un (Lac Cassé)	27,4	13 900 000 000	Hydro-Québec
Côte-Nord	Desroches, Barrage	X0003127	Lac-au-Brochet	La Haute-Côte-Nord	Aménagement Hydro-Québec - Bersimis Un (Lac Cassé)	61	13 900 000 000	Hydro-Québec
Côte-Nord	Betsiamites, Barrage	X0003128	Lac-au-Brochet	La Haute-Côte-Nord	Aménagement Hydro-Québec - Bersimis Un (Lac Cassé)	25	13 900 000 000	Hydro-Québec
Côte-Nord	Bersimis-1, Barrage	X0003129	Lac-au-Brochet	La Haute-Côte-Nord	Aménagement Hydro-Québec - Bersimis Un (Lac Cassé)	61	13 900 000 000	Hydro-Québec
Côte-Nord	Manic-1, Barrage	X0003178	Baie-Comeau	Manicouagan	Aménagement Hydro-Québec - Manic Un	24	92 000 000	Hydro-Québec
Côte-Nord	Manic-2, Barrage	X0003179	Baie-Comeau	Manicouagan	Aménagement Hydro-Québec - Manic Deux	91	4 999 000 000	Hydro-Québec
Côte-Nord	Manic-3, Barrage	X0003180	Rivière-aux-Outardes	Manicouagan	Aménagement Hydro-Québec - Manic Trois	108	5 000 000 000	Hydro-Québec
Côte-Nord	Manic-3, Barrage secondaire	X0003181	Rivière-aux-Outardes	Manicouagan	Aménagement Hydro-Québec - Manic Trois	72	5 000 000 000	Hydro-Québec
Côte-Nord	Manic-2, Terrasse rive droite	X0003182	Rivière-aux-Outardes	Manicouagan	Aménagement Hydro-Québec - Manic Deux	50	4 999 000 000	Hydro-Québec
Côte-Nord	Outardes-2, Auxiliaire no. 1	X0003183	Chute-aux-Outardes	Manicouagan	Aménagement Hydro-Québec - Outardes Deux	10	900 000	Hydro-Québec
Côte-Nord	Outardes-2, Auxiliaire no 2	X0003184	Pointe-aux-Outardes	Manicouagan	Aménagement Hydro-Québec - Outardes Deux	8	900 000	Hydro-Québec
Côte-Nord	Outardes-2, Auxiliaire no. 3	X0003185	Chute-aux-Outardes	Manicouagan	Aménagement Hydro-Québec - Outardes Deux	9	900 000	Hydro-Québec
Côte-Nord	Outardes-2, Auxiliaire no. 4	X0003186	Chute-aux-Outardes	Manicouagan	Aménagement Hydro-Québec - Outardes Deux	9	900 000	Hydro-Québec
Côte-Nord	Outardes-2, Auxiliaire no. 5	X0003187	Chute-aux-Outardes	Manicouagan	Aménagement Hydro-Québec - Outardes Deux	17	900 000	Hydro-Québec
Côte-Nord	Outardes-2, Barrage aux	X0003188	Ragueneau	Manicouagan	Aménagement Hydro-Québec - Outardes Deux	55	185 000 000	Hydro-Québec
Côte-Nord	Outardes-2, Digue Est	X0003189	Pointe-aux-Outardes	Manicouagan	Aménagement Hydro-Québec - Outardes Deux	30	185 000 000	Hydro-Québec
Côte-Nord	Outardes-2, Prise d'eau	X0003190	Pointe-aux-Outardes	Manicouagan	Aménagement Hydro-Québec - Outardes Deux	41	138 000 000	Hydro-Québec
Côte-Nord	Outardes-2, Digue du Ruisseau Est	X0003191	Chute-aux-Outardes	Manicouagan	Aménagement Hydro-Québec - Outardes Deux	7	1	Hydro-Québec
Côte-Nord	Outardes-4, Prise d'eau	X0003201	Rivière-aux-Outardes	Manicouagan	Aménagement Hydro-Québec - Outardes Quatre	40	6 000 000 000	Hydro-Québec
Côte-Nord	Outardes-4, Évacuateur	X0003212	Rivière-aux-Outardes	Manicouagan	Aménagement Hydro-Québec - Outardes Quatre	17	6 000 000 000	Hydro-Québec
Côte-Nord	Outardes-4, Barrage	X0003213	Rivière-aux-Outardes	Manicouagan	Aménagement Hydro-Québec - Outardes Quatre	122	24 400 000 000	Hydro-Québec
Côte-Nord	Outardes-4, Remblai no. 2	X0003214	Rivière-aux-Outardes	Manicouagan	Aménagement Hydro-Québec - Outardes Quatre	106,7	6 000 000 000	Hydro-Québec
Côte-Nord	Outardes-4, Remblai no.3	X0003215	Rivière-aux-Outardes	Manicouagan	Aménagement Hydro-Québec - Outardes Quatre	30	6 000 000 000	Hydro-Québec
Côte-Nord	Outardes-4, Remblai no.4	X0003216	Rivière-aux-Outardes	Manicouagan	Aménagement Hydro-Québec - Outardes Quatre	15	6 128 000 000	Hydro-Québec
Côte-Nord	Outardes-4, Remblai no. 6	X0003217	Rivière-aux-Outardes	Manicouagan	Aménagement Hydro-Québec - Outardes Quatre	37	6 000 000 000	Hydro-Québec
Côte-Nord	Outardes-4, Remblai no. 7A	X0003218	Rivière-aux-Outardes	Manicouagan	Aménagement Hydro-Québec - Outardes Quatre	12,2	6 594 000 000	Hydro-Québec
Côte-Nord	Outardes-4, Remblai no. 7B	X0003219	Rivière-aux-Outardes	Manicouagan	Aménagement Hydro-Québec - Outardes Quatre	3	6 594 000 000	Hydro-Québec
Côte-Nord	Outardes-4, Remblai no. 8A	X0003220	Rivière-aux-Outardes	Manicouagan	Aménagement Hydro-Québec - Outardes Quatre	6	1 841 000 000	Hydro-Québec
Côte-Nord	Outardes-4, Remblai no. 8B	X0003221	Rivière-aux-Outardes	Manicouagan	Aménagement Hydro-Québec - Outardes Quatre	5	1 000 000 000	Hydro-Québec
Côte-Nord	Outardes-3, Évacuateur de crues	X0003222	Rivière-aux-Outardes	Manicouagan	Aménagement Hydro-Québec - Outardes Trois	26	56 000 000	Hydro-Québec
Côte-Nord	Outardes-3, Barrage aux	X0003223	Rivière-aux-Outardes	Manicouagan	Aménagement Hydro-Québec - Outardes Trois	80	141 000 000	Hydro-Québec
Côte-Nord	Outardes-3, Remblai rive droite du canal de la prise c	X0003224	Rivière-aux-Outardes	Manicouagan	Aménagement Hydro-Québec - Outardes Trois	33	74 000 000	Hydro-Québec
Côte-Nord	Outardes-3, Prise d'eau	X0003225	Rivière-aux-Outardes	Manicouagan	Aménagement Hydro-Québec - Outardes Trois	23	37 000 000	Hydro-Québec
Côte-Nord	Lac-Sainte-Anne, Remblai no. 3	X0003226	Rivière-aux-Outardes	Manicouagan	Aménagement Hydro-Québec - Lac Sainte-Anne	7,6	603 000 000	Hydro-Québec
Côte-Nord	Lac-Sainte-Anne, Évacuateur de crues	X0003227	Rivière-aux-Outardes	Manicouagan	Aménagement Hydro-Québec - Lac Sainte-Anne	16	1 378 000 000	Hydro-Québec
Côte-Nord	Lac-Sainte-Anne, Remblai no. 2	X0003228	Rivière-aux-Outardes	Manicouagan	Aménagement Hydro-Québec - Lac Sainte-Anne	5	431 000 000	Hydro-Québec
Côte-Nord	Lac-Sainte-Anne, Remblai no. 1	X0003229	Rivière-aux-Outardes	Manicouagan	Aménagement Hydro-Québec - Lac Sainte-Anne	5	431 000 000	Hydro-Québec
Côte-Nord	Lac-Sainte-Anne, Barrage du	X0003230	Rivière-aux-Outardes	Manicouagan	Aménagement Hydro-Québec - Lac Sainte-Anne	38	3 273 000 000	Hydro-Québec
Côte-Nord	Lac-Sainte-Anne, Remblai Sud-Est	X0003231	Rivière-aux-Outardes	Manicouagan	Aménagement Hydro-Québec - Toulousteouc	22	2 933 000 000	Hydro-Québec

60.3

Répertoire des barrages, par région administrative, qui a pour fonction la production d'électricité

Question particulière no 60

RÉGION ADMINISTRATIVE	NOM DU BARRAGE	NUMÉRO BARRAGE	MUNICIPALITÉ	MRC	AMÉNAGEMENT	HAUTEUR (m)	CAPACITÉ DE RETENUE (m³)	PROPRIÉTAIRE
Côte-Nord	Manic-5 PA, Barrage	X0003232	Rivière-aux-Outardes	Manicouagan	Aménagement Hydro-Québec - Manic Cinq	25	141 851 000 000	Hydro-Québec
Côte-Nord	Daniel-Johnson, Barrage	X0003233	Rivière-aux-Outardes	Manicouagan	Aménagement Hydro-Québec - Manic Cinq	214	141 851 000 000	Hydro-Québec
Côte-Nord	Manic-5, Prise d'eau	X0003234	Rivière-aux-Outardes	Manicouagan	Aménagement Hydro-Québec - Manic Cinq	47	141 851 000 000	Hydro-Québec
Côte-Nord	Manic-5, Évacuateur principal	X0003235	Rivière-aux-Outardes	Manicouagan	Aménagement Hydro-Québec - Manic Cinq	27,4	14 848 000 000	Hydro-Québec
Côte-Nord	Manic-5, Remblai rive droite	X0003236	Rivière-aux-Outardes	Manicouagan	Aménagement Hydro-Québec - Manic Cinq	15	900 000	Hydro-Québec
Côte-Nord	Manic-5, Remblai rive gauche	X0003237	Rivière-aux-Outardes	Manicouagan	Aménagement Hydro-Québec - Manic Cinq	8	900 000	Hydro-Québec
Côte-Nord	Lapolite, Barrage	X0003243	Rivière-Mouchalagane	Canipiscou	Aménagement Hydro-Québec - Hart Jaune Réservoir Infé	6	1 000 000	Hydro-Québec
Côte-Nord	Hart-Jaune, Barrage secondaire	X0003244	Rivière-Mouchalagane	Canipiscou	Aménagement Hydro-Québec - Hart Jaune Réservoir Infé	6	1 000 000	Hydro-Québec
Côte-Nord	Hart-Jaune, Digue HJ-3	X0003245	Rivière-Mouchalagane	Canipiscou	Aménagement Hydro-Québec - Hart Jaune Réservoir Infé	6	1 000 000	Hydro-Québec
Côte-Nord	Hart-Jaune, Barrage principal	X0003246	Rivière-Mouchalagane	Canipiscou	Aménagement Hydro-Québec - Hart Jaune Réservoir Infé	18	1 000 000	Hydro-Québec
Côte-Nord	Hart-Jaune, Digue HJ-2	X0003247	Rivière-Mouchalagane	Canipiscou	Aménagement Hydro-Québec - Hart Jaune Réservoir Infé	6	1 000 000	Hydro-Québec
Côte-Nord	Hart-Jaune, Digue HJ-1	X0003248	Rivière-Mouchalagane	Canipiscou	Aménagement Hydro-Québec - Hart Jaune Réservoir Infé	4	1 000 000	Hydro-Québec
Côte-Nord	Hart-Jaune, Barrage de la prise d'eau	X0003249	Rivière-Mouchalagane	Canipiscou	Aménagement Hydro-Québec - Hart Jaune Réservoir Infé	23	2 000 000	Hydro-Québec
Côte-Nord	Hart-Jaune, Digue HJ-8	X0003250	Rivière-Mouchalagane	Canipiscou	Aménagement Hydro-Québec - Hart Jaune Réservoir Infé	5	100 000	Hydro-Québec
Côte-Nord	Hart-Jaune, Canal d'évacuation	X0003251	Rivière-Mouchalagane	Canipiscou	Aménagement Hydro-Québec - Hart Jaune Réservoir Inte	3	1	Hydro-Québec
Côte-Nord	Hart-Jaune, Digue HJ-7	X0003252	Rivière-Mouchalagane	Canipiscou	Aménagement Hydro-Québec - Hart Jaune Réservoir Inte	7	1 000 000	Hydro-Québec
Côte-Nord	Hart-Jaune, Barrage intermédiaire	X0003253	Rivière-Mouchalagane	Canipiscou	Aménagement Hydro-Québec - Hart Jaune Réservoir Inte	13,41	2 000 000	Hydro-Québec
Côte-Nord	Hart-Jaune, Digue HJ-9	X0003254	Rivière-Mouchalagane	Canipiscou	Aménagement Hydro-Québec - Hart Jaune Réservoir Sup	14	2 500 000 000	Hydro-Québec
Côte-Nord	Hart-Jaune, Barrage de la	X0003255	Rivière-Mouchalagane	Canipiscou	Aménagement Hydro-Québec - Hart Jaune Réservoir Sup	22,86	2 500 000 000	Hydro-Québec
Côte-Nord	Canipiscou, Digue KC-23A	X0003257	Rivière-Mouchalagane	Canipiscou	Aménagement Hydro-Québec - Réservoir Canipiscou	11	6 000 000 000	Hydro-Québec
Côte-Nord	Canipiscou, Digue KC-25A	X0003261	Canipiscou	Canipiscou	Aménagement Hydro-Québec - Réservoir Canipiscou	5	6 000 000 000	Hydro-Québec
Côte-Nord	Canipiscou, Digue KA-02	X0003262	Canipiscou	Canipiscou	Aménagement Hydro-Québec - Réservoir Canipiscou	29	6 000 000 000	Hydro-Québec
Côte-Nord	Canipiscou, Digue KA-03	X0003263	Canipiscou	Canipiscou	Aménagement Hydro-Québec - Réservoir Canipiscou	54	6 000 000 000	Hydro-Québec
Côte-Nord	Canipiscou, Digue KA-04	X0003264	Canipiscou	Canipiscou	Aménagement Hydro-Québec - Réservoir Canipiscou	47	6 000 000 000	Hydro-Québec
Côte-Nord	Canipiscou, Digue KA-05	X0003265	Canipiscou	Canipiscou	Aménagement Hydro-Québec - Réservoir Canipiscou	51,2	6 000 000 000	Hydro-Québec
Côte-Nord	Canipiscou, Digue KA-06	X0003266	Canipiscou	Canipiscou	Aménagement Hydro-Québec - Réservoir Canipiscou	22,6	6 000 000 000	Hydro-Québec
Côte-Nord	Canipiscou, Digue KA-06A	X0003267	Canipiscou	Canipiscou	Aménagement Hydro-Québec - Réservoir Canipiscou	6	6 000 000 000	Hydro-Québec
Côte-Nord	Canipiscou, Digue KA-01	X0003269	Canipiscou	Canipiscou	Aménagement Hydro-Québec - Réservoir Canipiscou	35	6 000 000 000	Hydro-Québec
Côte-Nord	Magpie, Déversoir rive droite (No. 1)	X0003270	Rivière-Saint-Jean	Minganie	Aménagement Hydro-Québec - Magpie	4	900 000	Hydro-Québec
Côte-Nord	Magpie, Déversoir rive gauche (No. 2)	X0003271	Rivière-Saint-Jean	Minganie	Aménagement Hydro-Québec - Magpie	4,6	900 000	Hydro-Québec
Côte-Nord	Magpie, Barrage de	X0003272	Rivière-Saint-Jean	Minganie	Aménagement Hydro-Québec - Magpie	9,5	900 000	Hydro-Québec
Côte-Nord	Lac-Robertson, Digue de protection latérale	X0003273	Gros-Mécatina	Côte-Nord-du-Golf-Saint-Laurent	Aménagement Hydro-Québec - Lac Robertson	11	900 000	Hydro-Québec
Côte-Nord	Lac-Robertson, Évacuateur	X0003276	Gros-Mécatina	Côte-Nord-du-Golf-Saint-Laurent	Aménagement Hydro-Québec - Lac Robertson	6	51 000 000	Hydro-Québec
Côte-Nord	Lac-Robertson, Barrage voute	X0003277	Gros-Mécatina	Côte-Nord-du-Golf-Saint-Laurent	Aménagement Hydro-Québec - Lac Robertson	23,5	51 000 000	Hydro-Québec
Côte-Nord	Lac-Robertson, Barrage du	X0003278	Petit-Mécatina	Minganie	Aménagement Hydro-Québec - Lac Robertson	40	51 000 000	Hydro-Québec
Côte-Nord	Canipiscou, Digue KC-26	X0003286	Canipiscou	Canipiscou	Aménagement Hydro-Québec - Réservoir Canipiscou	14	6 000 000 000	Hydro-Québec
Côte-Nord	Canipiscou, Digue KC-28A	X0003287	Canipiscou	Canipiscou	Aménagement Hydro-Québec - Réservoir Canipiscou	14	6 000 000 000	Hydro-Québec
Côte-Nord	Canipiscou, Digue KC-28B	X0003298	Canipiscou	Canipiscou	Aménagement Hydro-Québec - Réservoir Canipiscou	11	6 000 000 000	Hydro-Québec
Côte-Nord	Canipiscou, Digue KC-29	X0003299	Canipiscou	Canipiscou	Aménagement Hydro-Québec - Réservoir Canipiscou	19	6 000 000 000	Hydro-Québec
Côte-Nord	Canipiscou, Digue KC-30	X0003300	Canipiscou	Canipiscou	Aménagement Hydro-Québec - Réservoir Canipiscou	8	6 000 000 000	Hydro-Québec
Côte-Nord	Sault-aux-Cochons, Digue Nord-Est	X2004278	Lac-au-Brochet	La Haute-Côte-Nord	Aménagement Hydro-Québec - Sault-aux-Cochons	5	260 000 000	Hydro-Québec
Côte-Nord	Sault-aux-Cochons, Dérivation partielle	X2004281	Lac-au-Brochet	La Haute-Côte-Nord	Aménagement Hydro-Québec - Sault-aux-Cochons	3	12 075	Hydro-Québec
Côte-Nord	Toulousteou, Barrage de la	X2007557	Rivière-aux-Outardes	Manicouagan	Aménagement Hydro-Québec - Toulousteou	75,95	2 798 000 000	Hydro-Québec
Côte-Nord	Toulousteou, Digue Sud	X2007558	Rivière-aux-Outardes	Manicouagan	Aménagement Hydro-Québec - Toulousteou	45	2 770 000 000	Hydro-Québec
Côte-Nord	Toulousteou, Seuil aux crans serrés	X2007559	Rivière-aux-Outardes	Manicouagan	Aménagement Hydro-Québec - Toulousteou	8,25	2 800 000	Hydro-Québec

604

Répertoire des barrages, par région administrative, qui a pour fonction la production d'électricité

Question particulière no 60

RÉGION ADMINISTRATIVE	NOM DU BARRAGE	NUMÉRO BARRAGE	MUNICIPALITÉ	MRC	AMÉNAGEMENT	HAUTEUR (m)	CAPACITÉ DE RETENUE (m3)	PROPRIÉTAIRE
Côte-Nord	Denis-Perron, Barrage	X2023173	Lac-Walker	Sept-Rivières	Aménagement Hydro-Québec - Sainte-Marguerite Trois	155	19 607 500 000	Hydro-Québec
Côte-Nord	Sainte-Marguerite-3, Évacuateur	X2023174	Lac-Walker	Sept-Rivières	Aménagement Hydro-Québec - Sainte-Marguerite Trois	19,3	2 403 500 000	Hydro-Québec
Côte-Nord	Sainte-Marguerite-1, Barrage	X0003240	Sept-Îles	Sept-Rivières	Petite centrale hydroélectrique - Sainte-Marguerite-1	9,1	3 251 250	Hydrowatt SM-1 inc. ET La Compagnie Gulf Power
Côte-Nord		X0003117	Longue-Rive	La Haute-Côte-Nord	Petite centrale hydroélectrique - Portneuf-3	11,2	175 000	Innergex, Société en commandite
Côte-Nord		X0003118	Portneuf-sur-Mer	La Haute-Côte-Nord	Petite centrale hydroélectrique - Portneuf-1	14	2 032 000	Innergex, Société en commandite
Côte-Nord		X0003119	Portneuf-sur-Mer	La Haute-Côte-Nord	Petite centrale hydroélectrique - Portneuf-2	6,5	325 000	Innergex, Société en commandite
Côte-Nord	Sainte-Marguerite, Barrage	X0003239	Lac-Walker	Sept-Rivières	Petite centrale hydroélectrique - Sainte-Marguerite-2	36	230 800 000	La Compagnie Gulf Power
Côte-Nord		X2083192	Sept-Îles	Sept-Rivières	Petite centrale hydroélectrique - Sainte-Marguerite-2	9,3	230 800 000	La Compagnie Gulf Power
Côte-Nord	McCormick, Centrale	X0003172	Baie-Comeau	Manicouagan		18,29	4 399 000 000	La Compagnie hydroélectrique Manicouagan
Côte-Nord	McCormick, Barrage	X0003171	Baie-Comeau	Manicouagan	Petite centrale hydroélectrique - McCormick	30,48	7 571 200 000	La Compagnie hydroélectrique Manicouagan ET Hydro-Québec
Côte-Nord		X0003113	Les Bergeronnes	La Haute-Côte-Nord	Petite centrale hydroélectrique - Petites-Bergeronnes	5,7	528 758	Société d'énergie Petites Bergeronnes inc.
Côte-Nord	Rivière-Riverin, Barrage de la	X0003242	Port-Cartier	Sept-Rivières	Petite centrale hydroélectrique - Pentecôte	5,5	52 500	Société en commandite Pouvoir Riverin
Côte-Nord		X2000260	Port-Cartier	Sept-Rivières	Petite centrale hydroélectrique - Pentecôte	2,4	300	Société en commandite Pouvoir Riverin
Estrie	Hunting, Barrage	X0002636	Waterville	Coaticook	Petite centrale hydroélectrique - Huntingville	6,7	112 100	Boralex inc.
Estrie	Aylmer, Barrage	X0002572	Weedon	Le Haut-Saint-François		8,9	201 928 700	Centre d'expertise hydrique du Québec
Estrie		X0002625	Windsor	Le Val-Saint-François	Petite centrale hydroélectrique - Windsor	6,25	3 975 000	Domtar inc.
Estrie	Larocque, Barrage	X0002642	Sherbrooke	Ville de Sherbrooke	Petite centrale hydroélectrique - Barrage-Larocque	11,6	1 200 000	Hydro Bromptonville inc.
Estrie	Chute-Burroughs, Barrage de la	X0002683	Stanstead-Est	Coaticook	Aménagement Hydro-Québec - Chute Burroughs	18,9	1 000 000	Hydro-Québec
Estrie		X0002613	Valcourt	Le Val-Saint-François		6,6	108 000	Personne physique
Estrie	Penman, Barrage	X0002670	Coaticook	Coaticook	Petite centrale hydroélectrique - Penman	8,5	32 240	Ville de Coaticook
Estrie	Belding-Corticelli, Barrage de la	X0002671	Coaticook	Coaticook	Petite centrale hydroélectrique - Belding	13	40 000	Ville de Coaticook
Estrie	Saint-Paul, Barrage	X0002672	Coaticook	Coaticook	Petite centrale hydroélectrique - Saint-Paul	10	68 640	Ville de Coaticook
Estrie	Grande-Dame, Barrage la	X0002731	Magog	Memphrémagog	Petite centrale hydroélectrique - Grande Dame	10,5	2 700 000	Ville de Magog
Estrie	Memphrémagog, Barrage du	X0002729	Magog	Memphrémagog	Petite centrale hydroélectrique - Magog	8,96	766 300 000	Ville de Magog ET Ville de Sherbrooke
Estrie	Westbury, Barrage de	X0002559	Westbury	Le Haut-Saint-François	Petite centrale hydroélectrique - Westbury	13,41	2 287 500	Ville de Sherbrooke
Estrie	Weedon, Barrage de	X0002574	Weedon	Le Haut-Saint-François		13,4	1 072 000	Ville de Sherbrooke
Estrie	Eustis, Barrage d'	X0002637	Waterville	Coaticook	Petite centrale hydroélectrique - Eustis	10	129 000	Ville de Sherbrooke
Estrie	Abénaquis, Barrage des	X0002645	Sherbrooke	Ville de Sherbrooke	Petite centrale hydroélectrique - Abénaquis	16,59	74 000	Ville de Sherbrooke
Estrie	Paton, Barrage de la	X0002646	Sherbrooke	Ville de Sherbrooke	Petite centrale hydroélectrique - Paton	8,53	2 372 500	Ville de Sherbrooke
Estrie	Frontenac, Barrage	X0002647	Sherbrooke	Ville de Sherbrooke	Petite centrale hydroélectrique - Frontenac	16,3	87 780	Ville de Sherbrooke
Estrie	Drummond, Barrage	X0002649	Sherbrooke	Ville de Sherbrooke	Petite centrale hydroélectrique - Drummond	6,9	1 170 000	Ville de Sherbrooke
Estrie	Rock Forest, Barrage de	X0002652	Sherbrooke	Ville de Sherbrooke	Petite centrale hydroélectrique - Rock Forest	17,05	107 800 000	Ville de Sherbrooke
Gaspésie-Îles-de-la-Madeleine	François-Jean, Barrage	X0003603	Saint-Elzéar	Bonaventure	Petite centrale hydroélectrique - Lebreux	33	1 155 000	Hydro Canomore inc.
Lanaudière	Rawdon, Barrage de	X0004205	Rawdon	Matawinie	Petite centrale hydroélectrique - Rawdon	11,65	19 000 000	Algonquin Power Fund (Canada) inc.
Lanaudière	Matawin, Barrage	X0004459	Baie-de-la-Bouteille	Matawinie	Aménagement Hydro-Québec - Matawin	25	946 000 000	Hydro-Québec
Lanaudière	Manouane-A, Barrage de la	X0004500	Baie-Obaoca	Matawinie	Aménagement Hydro-Québec - Manouane A	5,67	407 000 000	Hydro-Québec
Lanaudière	Baie-Gavin, Digue de la	X0004501	Baie-Obaoca	Matawinie	Aménagement Hydro-Québec - Manouane A	4	40 700 000	Hydro-Québec
Lanaudière		X0004079	Crabtree	Joliette		8,65	51 000	Papiers Scott limitée
Laurentides	Ayers-1, Barrage	X0004822	Lachute	Argenteuil	Petite centrale hydroélectrique - Ayers-1	16	800 000	Ayers Limitée
Laurentides	Ayers-2, Barrage	X0004823	Lachute	Argenteuil	Petite centrale hydroélectrique - Ayers-2	8,6	345 600	Ayers Limitée
Laurentides	Rapides-des-Cèdres, Barrage des	X0005424	Notre-Dame-du-Laus	Antoine-Labelle		17,4	1 405 112 900	Centre d'expertise hydrique du Québec
Laurentides	Campion, Digue	X0005425	Notre-Dame-du-Laus	Antoine-Labelle		13,2	911 750 000	Centre d'expertise hydrique du Québec
Laurentides	Cauchon-A, Digue	X0005426	Notre-Dame-du-Laus	Antoine-Labelle		3,1	127 820 000	Centre d'expertise hydrique du Québec

Répertoire des barrages, par région administrative, qui a pour fonction la production d'électricité

Question particulière no 60

RÉGION ADMINISTRATIVE	NOM DU BARRAGE	NUMÉRO BARRAGE	MUNICIPALITÉ	MRC	AMÉNAGEMENT	HAUTEUR (m)	CAPACITÉ DE RETENUE (m3)	PROPRIÉTAIRE
Laurentides	Kiamika, Barrage	X0005460	Chute-Saint-Philippe	Antoine-Labelle		15,84	618 084 000	Centre d'expertise hydrique du Québec
Laurentides	Kiamika-2, Digue	X0005461	Lac-Saguay	Antoine-Labelle		8,57	275 270 000	Centre d'expertise hydrique du Québec
Laurentides	Kiamika-5, Digue	X0005462	Chute-Saint-Philippe	Antoine-Labelle		2,1	420 000	Centre d'expertise hydrique du Québec
Laurentides	Morier, Digue	X0005463	Chute-Saint-Philippe	Antoine-Labelle		14,64	522 500 000	Centre d'expertise hydrique du Québec
Laurentides	Meilleur, Barrage	X0005465	Kiamika	Antoine-Labelle		6,97	188 240	Centre d'expertise hydrique du Québec
Laurentides	Mitchi-Menjo, Digue	X0005500	Lac-Oscar	Antoine-Labelle		3,1	164 465 000	Centre d'expertise hydrique du Québec
Laurentides	Mitchi-Réal, Digue	X0005501	Lac-Oscar	Antoine-Labelle		4,4	164 000 000	Centre d'expertise hydrique du Québec
Laurentides	Brodrick, Barrage	X0005502	Lac-Oscar	Antoine-Labelle		21	1 243 200 000	Centre d'expertise hydrique du Québec
Laurentides	Mitchinamecus, Barrage	X0005503	Lac-Oscar	Antoine-Labelle		17	533 000 000	Centre d'expertise hydrique du Québec
Laurentides	Cauchon-B, Digue	X0007428	Notre-Dame-du-Laus	Antoine-Labelle		1,6	0	Centre d'expertise hydrique du Québec
Laurentides	Chutes-Wilson, Barrage des	X0004725	Saint-Jérôme	La Rivière-du-Nord	Aménagement Hydro-Québec - Chutes Wilson	17	1 000 000	Hydro-Québec
Laurentides	Carillon, Remblai No. 1	X0004815			Aménagement Hydro-Québec - Carillon	17	171 000 000	Hydro-Québec
Laurentides	Carillon, Barrage de	X0004816		Argenteuil	Aménagement Hydro-Québec - Carillon	30	171 000 000	Hydro-Québec
Laurentides	Carillon, Remblai Nord	X0004817		Argenteuil	Aménagement Hydro-Québec - Carillon	6	171 000 000	Hydro-Québec
Laurentides	Chute-Bell, Barrage de la	X0004955	Grenville-sur-la-Rouge	Argenteuil	Aménagement Hydro-Québec - Chute Bell	19,04	8 000 000	Hydro-Québec
Laurentides	Chute-Bell, Prise d'eau de la galerie d'amenée	X0004956	Grenville-sur-la-Rouge	Argenteuil	Aménagement Hydro-Québec - Chute Bell	10	8 000 000	Hydro-Québec
Laurentides	Chute-Bell, Prise d'eau, murs d'aille et centrale	X0004957	Grenville-sur-la-Rouge	Argenteuil	Aménagement Hydro-Québec - Chute Bell	28,2	6 000	Hydro-Québec
Laurentides	Chute-Bell, Digue de revanche	X2022529	Grenville-sur-la-Rouge	Argenteuil	Aménagement Hydro-Québec - Chute Bell	2	8 000 000	Hydro-Québec
Laurentides		X0005299	Mont-Tremblant	Les Laurentides	Petite centrale hydroélectrique - Saint-Jovite	8,8	373 100	Les Apôtres de l'Amour Infini Canada
Laurentides		X0004723	Saint-Jérôme	La Rivière-du-Nord	Petite centrale hydroélectrique - Saint-Jérôme	12	458 100	Mini-Centrale de l'Est inc.
Laurentides	Mont-Laurier, Barrage de	X0005467	Mont-Laurier	Antoine-Labelle	Petite centrale hydroélectrique - Daniel-Larocque	6,6	520 000	Société en commandite électricité Algonquin (Mont-Laurier)
Mauricie		X0002316	La Tuque	La Tuque	Petite centrale hydroélectrique - Club des Alcaniens	1,25	3 000 000	Club des Alcaniens de Shawinigan inc.
Mauricie		X0002319	La Tuque	La Tuque	Petite centrale hydroélectrique - Club des Alcaniens	1,95	4 375	Club des Alcaniens de Shawinigan inc.
Mauricie	Mékinac, Barrage	X0001971	Trois-Rives	Mékinac	Aménagement Hydro-Québec - Mékinac	6,55	88 000 000	Hydro-Québec
Mauricie	Hackett, Barrage du	X0001981	Lac-Masketsi	Mékinac	Aménagement Hydro-Québec - SteamOAT Rock	5,5	19 305 000	Hydro-Québec
Mauricie	Soucis, Barrage du	X0001992	Lac-Normand	Mékinac	Aménagement Hydro-Québec - Soucis	6,71	1 000 000	Hydro-Québec
Mauricie	Normand, Barrage	X0001993	Lac-Normand	Mékinac	Aménagement Hydro-Québec - Normand	7,3	49 000 000	Hydro-Québec
Mauricie	Culbute, Barrage de la	X0002075	Saint-Mathieu-du-Parc	Maskinongé	Aménagement Hydro-Québec - La Culbute	2,7	900 000	Hydro-Québec
Mauricie	Shawinigan-2, Barrage de	X0002079	Shawinigan	Ville de Shawinigan	Aménagement Hydro-Québec - Shawinigan	21	1 100 000	Hydro-Québec
Mauricie	Shawinigan-3, Barrage de	X0002080	Shawinigan	Ville de Shawinigan	Aménagement Hydro-Québec - Shawinigan	13,4	2 300 000	Hydro-Québec
Mauricie	Shawinigan, Barrage de	X0002081	Shawinigan	Ville de Shawinigan	Aménagement Hydro-Québec - Shawinigan	10,68	1 900 000	Hydro-Québec
Mauricie	Almaville, Barrage d'	X0002082	Shawinigan	Ville de Shawinigan	Aménagement Hydro-Québec - Shawinigan	10,7	1 000 000	Hydro-Québec
Mauricie	Mondonac, Barrage	X0002085	La Tuque	La Tuque	Aménagement Hydro-Québec - Mondonac	6	99 000 000	Hydro-Québec
Mauricie	Saint-Narcisse, Barrage de	X0002126	Saint-Narcisse	Les Chenaux	Aménagement Hydro-Québec - Saint-Narcisse	21	900 000	Hydro-Québec
Mauricie	La Gabelle, Barrage de	X0002174	Notre-Dame-du-Mont-Carmel	Les Chenaux	Aménagement Hydro-Québec - La Gabelle	23,5	900 000	Hydro-Québec
Mauricie	Mégiscane, Déversoir auxiliaire	X0002228	La Tuque	La Tuque	Aménagement Hydro-Québec - Goulin	2,6	0	Hydro-Québec
Mauricie	La Tuque, Barrage de	X0002322	La Tuque	La Tuque	Aménagement Hydro-Québec - La Tuque	40	4 800 000	Hydro-Québec
Mauricie	Rapide Blanc, Barrage-Poids Poisson-Blanc	X0002323	La Tuque	La Tuque	Aménagement Hydro-Québec - Rapide Blanc	17,7	62 000 000	Hydro-Québec
Mauricie	Rapide Blanc, Remblai Poisson-Blanc	X0002324	La Tuque	La Tuque	Aménagement Hydro-Québec - Rapide Blanc	22,6	217 000 000	Hydro-Québec
Mauricie	Rapide-Blanc, Barrage de	X0002325	La Tuque	La Tuque	Aménagement Hydro-Québec - Rapide Blanc	45	466 000 000	Hydro-Québec
Mauricie	McCarthy, Barrage	X0002326	La Tuque	La Tuque	Aménagement Hydro-Québec - McCarthy	1,7	0	Hydro-Québec
Mauricie	Carpe-Rouge, Barrage	X0002327	La Tuque	La Tuque	Aménagement Hydro-Québec - Carpe Rouge	6	54 000 000	Hydro-Québec
Mauricie	Beaumont, Barrage	X0002328	La Tuque	La Tuque	Aménagement Hydro-Québec - Beaumont	52	2 000 000	Hydro-Québec
Mauricie	Trenche, Barrage de la	X0002329	La Tuque	La Tuque	Aménagement Hydro-Québec - Trenche	53	6 000 000	Hydro-Québec

60.6

Répertoire des barrages, par région administrative, qui a pour fonction la production d'électricité

RÉGION ADMINISTRATIVE	NOM DU BARRAGE	NUMÉRO BARRAGE	MUNICIPALITÉ	MRC	AMÉNAGEMENT	HAUTEUR (m)	CAPACITÉ DE RETENUE (m³)	PROPRIÉTAIRE
Mauricie	Coucou, Barrage	X0002384	La Tuque	La Tuque	Aménagement Hydro-Québec - Coucou	2,2	960 000	Hydro-Québec
Mauricie	Cinconsine, Barrage	X0002391	La Tuque	La Tuque	Aménagement Hydro-Québec - Cinconsine	6	51 000 000	Hydro-Québec
Mauricie	Manouane-C, Barrage de la	X0002400	La Tuque	La Tuque	Aménagement Hydro-Québec - Manouane C	15	270 000 000	Hydro-Québec
Mauricie	Manouane-B, Barrage de la	X0002401	La Tuque	La Tuque	Aménagement Hydro-Québec - Manouane B	8,85	205 100 000	Hydro-Québec
Mauricie	Manouane-B, Digue de la	X0002402	La Tuque	La Tuque	Aménagement Hydro-Québec - Manouane B	3	205 100 000	Hydro-Québec
Mauricie	Mégiscane, Barrage de la	X0002430	La Tuque	La Tuque	Aménagement Hydro-Québec - Gouin	9,6	11 000 000	Hydro-Québec
Mauricie	Mégiscane-1, Digue de la	X0002444	La Tuque	La Tuque	Aménagement Hydro-Québec - Gouin	5,8	6 000 000	Hydro-Québec
Mauricie	Mégiscane-2, Digue de la	X0002445	La Tuque	La Tuque	Aménagement Hydro-Québec - Gouin	7	8 000 000	Hydro-Québec
Mauricie	Mégiscane-3, Digue de la	X0002446	La Tuque	La Tuque	Aménagement Hydro-Québec - Gouin	6,7	8 000 000	Hydro-Québec
Mauricie	Gouin, Barrage	X0002448	La Tuque	La Tuque	Aménagement Hydro-Québec - Réservoir Gouin	26	8 243 000 000	Hydro-Québec
Mauricie	Gouin, Déversoir gauche	X0002449	La Tuque	La Tuque	Aménagement Hydro-Québec - Gouin	6	900 000	Hydro-Québec
Mauricie	Gouin, Déversoir droit	X0002450	La Tuque	La Tuque	Aménagement Hydro-Québec - Gouin	6	900 000	Hydro-Québec
Mauricie	Gouin, Digue Lac-Clair	X0002451	La Tuque	La Tuque	Aménagement Hydro-Québec - Réservoir Gouin	3	730 000 000	Hydro-Québec
Mauricie	Baie-Poisson-Nord, Digue de la	X0002452	La Tuque	La Tuque	Aménagement Hydro-Québec - Réservoir Gouin	2,5	292 000 000	Hydro-Québec
Mauricie	Baie-Poisson-Sud, Digue de la	X0002453	La Tuque	La Tuque	Aménagement Hydro-Québec - Réservoir Gouin	2,5	292 000 000	Hydro-Québec
Mauricie	Matawin, Digue	X0004460	Lac-Boulé	Mékinac	Aménagement Hydro-Québec - Matawin	19	31 000 000	Hydro-Québec
Mauricie	Grand-Mère, Barrage de	X0007548	Shawinigan	Ville de Shawinigan	Aménagement Hydro-Québec - Grand-Mère	26	27 000 000	Hydro-Québec
Mauricie	Parent, Barrage	X0007878	La Tuque	La Tuque		13	4 000 000	Hydro-Québec
Mauricie		X0002276	Saint-Paulin	Maskinongé	Petite centrale hydroélectrique - Chute-à-Magnan	11,3	176 000	Innergex, Société en commandite
Mauricie		X0002141	Saint-Maurice	Les Chenaux		4,65	75 300	Personne physique
Mauricie		X0002078	Shawinigan	Ville de Shawinigan	Petite centrale hydroélectrique - Thibaut-Ricard	7	62 650	Thibaut-Ricard inc.
Montréal	Père-Tarte, Barrage du	X0005764	Upton	Acton		3,9	162 000	Ferme Fritsch inc.
Montréal	Penman's, Barrage	X0005775	Saint-Hyacinthe	Les Maskoutains	Petite centrale hydroélectrique - T.-D.-Bouchard	4,34	124 570	HYDRASKA (St-Hyacinthe) inc. ET Ville de Saint-Hyacinthe
Montréal	Farnham, Barrage de	X0005688	Farnham	Brome-Missisquoi	Aménagement Hydro-Québec - Farnham	6,6	1 000 000	Hydro-Québec
Montréal	Coteau-1, Barrage du	X0005884	Salaberry-de-Valleyfield	Beauharnois-Salaberry	Aménagement Hydro-Québec - Coteau	11	420 000 000	Hydro-Québec
Montréal	Coteau-2, Barrage du	X0005885	Coteau-du-Lac	Vaudreuil-Soulanges	Aménagement Hydro-Québec - Coteau	9	302 000 000	Hydro-Québec
Montréal	Coteau-3, Barrage du	X0005886	Coteau-du-Lac	Vaudreuil-Soulanges	Aménagement Hydro-Québec - Coteau	12	531 000 000	Hydro-Québec
Montréal	Coteau, Remblai no. 1	X0005887	Coteau-du-Lac	Vaudreuil-Soulanges	Aménagement Hydro-Québec - Coteau	6	531 000 000	Hydro-Québec
Montréal	Coteau, Remblai no. 2	X0005888	Coteau-du-Lac	Vaudreuil-Soulanges	Aménagement Hydro-Québec - Coteau	4	531 000 000	Hydro-Québec
Montréal	Coteau, Remblais no. 3 et no. 4	X0005889	Coteau-du-Lac	Vaudreuil-Soulanges	Aménagement Hydro-Québec - Coteau	4	531 000 000	Hydro-Québec
Montréal	Coteau, Remblai no. 5	X0005890	Coteau-du-Lac	Vaudreuil-Soulanges	Aménagement Hydro-Québec - Coteau	4	531 000 000	Hydro-Québec
Montréal	Coteau, Remblai no. 6	X0005891	Coteau-du-Lac	Vaudreuil-Soulanges	Aménagement Hydro-Québec - Coteau	4	531 000 000	Hydro-Québec
Montréal	Coteau-1, Déversoir île Dondaine	X0005892	Salaberry-de-Valleyfield	Beauharnois-Salaberry	Aménagement Hydro-Québec - Coteau	5	420 000 000	Hydro-Québec
Montréal	Île-Juillet Droit (Sud), Barrage de l'	X0005893	Salaberry-de-Valleyfield	Beauharnois-Salaberry	Aménagement Hydro-Québec - Île Juliet	14	9 768 792	Hydro-Québec
Montréal	Île-Juillet, Barrage de l'	X0005894	Les Cèdres	Vaudreuil-Soulanges	Aménagement Hydro-Québec - Île Juliet	14	9 768 792	Hydro-Québec
Montréal	Saint-Timothée, Barrage de	X0005895	Salaberry-de-Valleyfield	Beauharnois-Salaberry	Aménagement Hydro-Québec - Saint-Timothée	18	47 000 000	Hydro-Québec
Montréal	Saint-Timothée sur le chenal perdu (Rivière Saint-Ch	X0005897	Salaberry-de-Valleyfield	Beauharnois-Salaberry	Aménagement Hydro-Québec - Canal de Soulanges	5	46 956 771	Hydro-Québec
Montréal	Saint-Timothée sur le chenal perdu (Rivière Saint-Ch	X0005898	Salaberry-de-Valleyfield	Beauharnois-Salaberry	Aménagement Hydro-Québec - Canal de Soulanges	5	46 956 771	Hydro-Québec
Montréal	Saint-Timothée sur le chenal perdu (Rivière Saint-Ch	X0005899	Salaberry-de-Valleyfield	Beauharnois-Salaberry	Aménagement Hydro-Québec - Canal de Soulanges	5	46 956 771	Hydro-Québec
Montréal	Saint-Timothée sur le chenal perdu (Rivière Saint-Ch	X0005900	Salaberry-de-Valleyfield	Beauharnois-Salaberry	Aménagement Hydro-Québec - Canal de Soulanges	5	46 956 771	Hydro-Québec
Montréal	Saint-Timothée sur le chenal perdu (Rivière Saint-Ch	X0005901	Salaberry-de-Valleyfield	Beauharnois-Salaberry	Aménagement Hydro-Québec - Canal de Soulanges	5	46 956 771	Hydro-Québec
Montréal	Beauharnois, Barrage de	X0005902	Beauharnois	Beauharnois-Salaberry	Aménagement Hydro-Québec - Beauharnois	21	1 500 000 000	Hydro-Québec
Montréal	Beauharnois, Remblai rive droite	X0005903	Beauharnois	Beauharnois-Salaberry	Aménagement Hydro-Québec - Beauharnois	11	1 500 000 000	Hydro-Québec
Montréal	Beauharnois, Remblai rive gauche	X0005904	Beauharnois	Beauharnois-Salaberry	Aménagement Hydro-Québec - Beauharnois	19	1 500 000 000	Hydro-Québec
Montréal	Beauharnois, Prise d'eau du canal Saint-Louis	X0005906	Saint-Stanislas-de-Kostka	Beauharnois-Salaberry	Aménagement Hydro-Québec - Beauharnois	5	1 500 000 000	Hydro-Québec

Répertoire des barrages, par région administrative, qui a pour fonction la production d'électricité

Question particulière no 60

RÉGION ADMINISTRATIVE	NOM DU BARRAGE	NUMÉRO BARRAGE	MUNICIPALITÉ	MRC	AMÉNAGEMENT	HAUTEUR (m)	CAPACITÉ DE RETENUE (m3)	PROPRIÉTAIRE
Montréal	Pointe-du-Buisson, Barrage de la	X0005907	Pointe-des-Cascades	Vaudreuil-Soulanges	Aménagement Hydro-Québec - Pointe du Buisson	9	1 000 000	Hydro-Québec
Montréal	Les Cédres, Remblai rive gauche	X0005909	Les Cédres	Vaudreuil-Soulanges	Aménagement Hydro-Québec - Les Cédres	4	3 000 000	Hydro-Québec
Montréal	Les Cédres, Barrage	X0005910	Les Cédres	Vaudreuil-Soulanges	Aménagement Hydro-Québec - Les Cédres	20	3 000 000	Hydro-Québec
Montréal	Cédres, Barrage des	X0005911	Les Cédres	Vaudreuil-Soulanges	Aménagement Hydro-Québec - Les Cédres	12	3 000 000	Hydro-Québec
Montréal	Pointe-Des-Cascades, Barrage de	X0005912	Beauharnois	Beauharnois-Salaberry	Aménagement Hydro-Québec - Pointe-Des-Cascades	11,2	1 000 000	Hydro-Québec
Montréal	André-Lamarque, Barrage	X0007450	Salaberry-de-Valleyfield	Beauharnois-Salaberry	Aménagement Hydro-Québec - Les Cédres	4	178 500	Hydro-Québec
Montréal	Simon-Sicard, Barrage	X0002777	Montréal	Ville de Montréal	Aménagement Hydro-Québec - Rivière Des Prairies	11	15 000 000	Hydro-Québec
Montréal	Rivière des Prairies, Remblai amont île Visitation	X0002778	TNO aquatique du TE de Montréal	Ville de Montréal	Aménagement Hydro-Québec - Rivière Des Prairies	3	15 000 000	Hydro-Québec
Montréal	Rivière-des-Prairies, Barrage de la	X0002780	Montréal	Ville de Montréal	Aménagement Hydro-Québec - Rivière Des Prairies	12	15 000 000	Hydro-Québec
Nord-du-Québec	Caniapiscou, Digue KC-23	X0003256	Baie-James	Jamésie (terr. conventionné)	Aménagement Hydro-Québec - Réservoir Caniapiscou	13	6 000 000 000	Hydro-Québec
Nord-du-Québec	Caniapiscou, Digue KC-24	X0003258	Baie-James	Jamésie (terr. conventionné)	Aménagement Hydro-Québec - Réservoir Caniapiscou	21	6 000 000 000	Hydro-Québec
Nord-du-Québec	Caniapiscou, Digue KC-24A	X0003259	Baie-James	Jamésie (terr. conventionné)	Aménagement Hydro-Québec - Réservoir Caniapiscou	8	6 000 000 000	Hydro-Québec
Nord-du-Québec	Caniapiscou, Digue KC-25	X0003260	Baie-James	Jamésie (terr. conventionné)	Aménagement Hydro-Québec - Réservoir Caniapiscou	15	6 000 000 000	Hydro-Québec
Nord-du-Québec	Caniapiscou, Digue KA-07	X0003268	Baie-James	Jamésie (terr. conventionné)	Aménagement Hydro-Québec - Réservoir Caniapiscou	22,9	6 000 000 000	Hydro-Québec
Nord-du-Québec	Caniapiscou, Digue KB-14	X0003279	Baie-James	Jamésie (terr. conventionné)	Aménagement Hydro-Québec - Réservoir Caniapiscou	15	6 000 000 000	Hydro-Québec
Nord-du-Québec	Caniapiscou, Digue KB-14A	X0003280	Baie-James	Jamésie (terr. conventionné)	Aménagement Hydro-Québec - Réservoir Caniapiscou	8	6 000 000 000	Hydro-Québec
Nord-du-Québec	Caniapiscou, Digue KB-14B	X0003281	Baie-James	Jamésie (terr. conventionné)	Aménagement Hydro-Québec - Réservoir Caniapiscou	3	1 000 000	Hydro-Québec
Nord-du-Québec	Caniapiscou, Digue KB-14C	X0003282	Baie-James	Jamésie (terr. conventionné)	Aménagement Hydro-Québec - Réservoir Caniapiscou	9	6 000 000 000	Hydro-Québec
Nord-du-Québec	Caniapiscou, Digue KB-16	X0003283	Baie-James	Jamésie (terr. conventionné)	Aménagement Hydro-Québec - Réservoir Caniapiscou	12	6 000 000 000	Hydro-Québec
Nord-du-Québec	Caniapiscou, Digue KB-17	X0003284	Baie-James	Jamésie (terr. conventionné)	Aménagement Hydro-Québec - Réservoir Caniapiscou	17	6 000 000 000	Hydro-Québec
Nord-du-Québec	Caniapiscou, Digue KB-17A	X0003285	Baie-James	Jamésie (terr. conventionné)	Aménagement Hydro-Québec - Réservoir Caniapiscou	6	6 000 000 000	Hydro-Québec
Nord-du-Québec	Caniapiscou, Digue KB-18B	X0003288	Baie-James	Jamésie (terr. conventionné)	Aménagement Hydro-Québec - Réservoir Caniapiscou	5	6 000 000 000	Hydro-Québec
Nord-du-Québec	Caniapiscou, Digue KB-19	X0003289	Baie-James	Jamésie (terr. conventionné)	Aménagement Hydro-Québec - Réservoir Caniapiscou	11	6 000 000 000	Hydro-Québec
Nord-du-Québec	Caniapiscou, Digue KB-20	X0003290	Baie-James	Jamésie (terr. conventionné)	Aménagement Hydro-Québec - Réservoir Caniapiscou	25	6 000 000 000	Hydro-Québec
Nord-du-Québec	Caniapiscou, Digue KB-20A	X0003291	Baie-James	Jamésie (terr. conventionné)	Aménagement Hydro-Québec - Réservoir Caniapiscou	6	6 000 000 000	Hydro-Québec
Nord-du-Québec	Caniapiscou, Digue KB-20B	X0003292	Baie-James	Jamésie (terr. conventionné)	Aménagement Hydro-Québec - Réservoir Caniapiscou	12	6 000 000 000	Hydro-Québec
Nord-du-Québec	Caniapiscou, Digue KB-21	X0003293	Baie-James	Jamésie (terr. conventionné)	Aménagement Hydro-Québec - Réservoir Caniapiscou	24	6 000 000 000	Hydro-Québec
Nord-du-Québec	Caniapiscou, Digue KB-22	X0003294	Baie-James	Jamésie (terr. conventionné)	Aménagement Hydro-Québec - Réservoir Caniapiscou	22	6 000 000 000	Hydro-Québec
Nord-du-Québec	Caniapiscou, Digue KB-22A	X0003295	Baie-James	Jamésie (terr. conventionné)	Aménagement Hydro-Québec - Réservoir Caniapiscou	15	6 000 000 000	Hydro-Québec
Nord-du-Québec	Caniapiscou, Digue KB-22B	X0003296	Baie-James	Jamésie (terr. conventionné)	Aménagement Hydro-Québec - Réservoir Caniapiscou	9,8	6 000 000 000	Hydro-Québec
Nord-du-Québec	Caniapiscou, Digue KB-22C	X0003297	Baie-James	Jamésie (terr. conventionné)	Aménagement Hydro-Québec - Réservoir Caniapiscou	3	1 960 000 000	Hydro-Québec
Nord-du-Québec	Brisay, Barrage régulateur	X0003301	Baie-James	Jamésie (terr. conventionné)	Aménagement Hydro-Québec - Réservoir Caniapiscou	34	6 000 000 000	Hydro-Québec
Nord-du-Québec	Caniapiscou, Digue KB-18B	X0003302	Baie-James	Jamésie (terr. conventionné)	Aménagement Hydro-Québec - Réservoir Caniapiscou	15	6 000 000 000	Hydro-Québec
Nord-du-Québec	Laforge-1, Barrage	X0003303	Baie-James	Jamésie (terr. conventionné)	Aménagement Hydro-Québec - LA Un	66,8	6 000 000 000	Hydro-Québec
Nord-du-Québec	Vincelotte, Barrage	X0003304	Baie-James	Jamésie (terr. conventionné)	Aménagement Hydro-Québec - LA Un	30	6 000 000 000	Hydro-Québec
Nord-du-Québec	Laforge-1, Digue LA-01A	X0003305	Baie-James	Jamésie (terr. conventionné)	Aménagement Hydro-Québec - LA Un	19,5	6 000 000 000	Hydro-Québec
Nord-du-Québec	Laforge-1, Digue LA-02	X0003306	Baie-James	Jamésie (terr. conventionné)	Aménagement Hydro-Québec - LA Un	3,2	218 000 000	Hydro-Québec
Nord-du-Québec	Laforge-1, Digue LA-02A	X0003307	Baie-James	Jamésie (terr. conventionné)	Aménagement Hydro-Québec - LA Un	15,3	6 000 000	Hydro-Québec
Nord-du-Québec	Laforge-1, Digue LA-03A	X0003308	Baie-James	Jamésie (terr. conventionné)	Aménagement Hydro-Québec - LA Un	4,1	1 202 000 000	Hydro-Québec
Nord-du-Québec	Laforge-1, Digue LA-03B	X0003309	Baie-James	Jamésie (terr. conventionné)	Aménagement Hydro-Québec - LA Un	15,6	6 000 000 000	Hydro-Québec
Nord-du-Québec	Laforge-1, Digue LA-04	X0003310	Baie-James	Jamésie (terr. conventionné)	Aménagement Hydro-Québec - LA Un	5,3	2 513 000 000	Hydro-Québec
Nord-du-Québec	Laforge-1, Digue LA-05	X0003311	Baie-James	Jamésie (terr. conventionné)	Aménagement Hydro-Québec - LA Un	8,8	6 000 000 000	Hydro-Québec
Nord-du-Québec	Laforge-1, Digue LA-05B	X0003312	Baie-James	Jamésie (terr. conventionné)	Aménagement Hydro-Québec - LA Un	9,1	6 000 000 000	Hydro-Québec
Nord-du-Québec	Laforge-1, Digue LA-05C	X0003313	Baie-James	Jamésie (terr. conventionné)	Aménagement Hydro-Québec - LA Un	1,2	1	Hydro-Québec
Nord-du-Québec	Laforge-1, Digue LA-05D	X0003314	Baie-James	Jamésie (terr. conventionné)	Aménagement Hydro-Québec - LA Un	4,4	1 530 000 000	Hydro-Québec
Nord-du-Québec	Laforge-1, Digue LA-06	X0003315	Baie-James	Jamésie (terr. conventionné)	Aménagement Hydro-Québec - LA Un	3,9	983 000 000	Hydro-Québec

603

Répertoire des barrages, par région administrative, qui a pour fonction la production d'électricité

RÉGION ADMINISTRATIVE	NOM DU BARRAGE	NUMÉRO BARRAGE	MUNICIPALITÉ	MRC	AMÉNAGEMENT	HAUTEUR (m)	CAPACITÉ DE RETENUE (m³)	PROPRIÉTAIRE
Nord-du-Québec	Laforge-1, Digue LA-06A	X0003316	Baie-James	Jamésie (terr. conventionné)	Aménagement Hydro-Québec - LA Un	4	1 093 000 000	Hydro-Québec
Nord-du-Québec	Laforge-1, Digue LA-06B	X0003317	Baie-James	Jamésie (terr. conventionné)	Aménagement Hydro-Québec - LA Un	9,5	6 000 000 000	Hydro-Québec
Nord-du-Québec	Laforge-1, Digue LA-07	X0003318	Baie-James	Jamésie (terr. conventionné)	Aménagement Hydro-Québec - LA Un	10,7	6 000 000 000	Hydro-Québec
Nord-du-Québec	Laforge-1, Digue LA-08	X0003319	Baie-James	Jamésie (terr. conventionné)	Aménagement Hydro-Québec - LA Un	17,4	6 000 000 000	Hydro-Québec
Nord-du-Québec	Laforge-1, Digue LA-09	X0003320	Baie-James	Jamésie (terr. conventionné)	Aménagement Hydro-Québec - LA Un	1,2	1	Hydro-Québec
Nord-du-Québec	Laforge-1, Digue LA-09A	X0003321	Baie-James	Jamésie (terr. conventionné)	Aménagement Hydro-Québec - LA Un	3,5	546 000 000	Hydro-Québec
Nord-du-Québec	Laforge-1, Digue LA-10	X0003322	Baie-James	Jamésie (terr. conventionné)	Aménagement Hydro-Québec - LA Un	17,2	6 000 000 000	Hydro-Québec
Nord-du-Québec	Laforge-1, Digue LA-11	X0003323	Baie-James	Jamésie (terr. conventionné)	Aménagement Hydro-Québec - LA Un	7	3 406 000 000	Hydro-Québec
Nord-du-Québec	Laforge-1, Digue LA-12	X0003324	Baie-James	Jamésie (terr. conventionné)	Aménagement Hydro-Québec - LA Un	1,1	1	Hydro-Québec
Nord-du-Québec	Laforge-1, Digue LA-13	X0003325	Baie-James	Jamésie (terr. conventionné)	Aménagement Hydro-Québec - LA Un	15,6	6 000 000 000	Hydro-Québec
Nord-du-Québec	Laforge-1, Digue LA-14	X0003326	Baie-James	Jamésie (terr. conventionné)	Aménagement Hydro-Québec - LA Un	16,2	6 000 000 000	Hydro-Québec
Nord-du-Québec	Laforge-1, Digue LA-14A	X0003327	Baie-James	Jamésie (terr. conventionné)	Aménagement Hydro-Québec - LA Un	6,3	3 606 000 000	Hydro-Québec
Nord-du-Québec	Laforge-1, Digue LA-15	X0003328	Baie-James	Jamésie (terr. conventionné)	Aménagement Hydro-Québec - LA Un	8,5	6 000 000 000	Hydro-Québec
Nord-du-Québec	Laforge-1, Digue LA-16	X0003329	Baie-James	Jamésie (terr. conventionné)	Aménagement Hydro-Québec - LA Un	6,9	4 261 000 000	Hydro-Québec
Nord-du-Québec	Laforge-1, Digue LA-17	X0003330	Baie-James	Jamésie (terr. conventionné)	Aménagement Hydro-Québec - LA Un	4,3	1 420 000 000	Hydro-Québec
Nord-du-Québec	Laforge-1, Digue LA-17A	X0003331	Baie-James	Jamésie (terr. conventionné)	Aménagement Hydro-Québec - LA Un	1,8	1	Hydro-Québec
Nord-du-Québec	Laforge-1, Digue LA-18	X0003332	Baie-James	Jamésie (terr. conventionné)	Aménagement Hydro-Québec - LA Un	13,6	6 000 000 000	Hydro-Québec
Nord-du-Québec	Laforge-1, Digue LA-19	X0003333	Baie-James	Jamésie (terr. conventionné)	Aménagement Hydro-Québec - LA Un	4,1	1 202 000 000	Hydro-Québec
Nord-du-Québec	Laforge-1, Digue LA-19A	X0003334	Baie-James	Jamésie (terr. conventionné)	Aménagement Hydro-Québec - LA Un	6,9	4 261 000 000	Hydro-Québec
Nord-du-Québec	Laforge-1, Digue LA-20	X0003335	Baie-James	Jamésie (terr. conventionné)	Aménagement Hydro-Québec - LA Un	7,5	4 694 000 000	Hydro-Québec
Nord-du-Québec	Laforge-1, Digue LA-21	X0003336	Baie-James	Jamésie (terr. conventionné)	Aménagement Hydro-Québec - LA Un	7,9	4 952 000 000	Hydro-Québec
Nord-du-Québec	Laforge-1, Digue LA-22	X0003337	Baie-James	Jamésie (terr. conventionné)	Aménagement Hydro-Québec - LA Un	7,4	4 629 000 000	Hydro-Québec
Nord-du-Québec	Laforge-1, Digue LA-23	X0003338	Baie-James	Jamésie (terr. conventionné)	Aménagement Hydro-Québec - LA Un	2,3	1	Hydro-Québec
Nord-du-Québec	Laforge-1, Digue LA-23A	X0003339	Baie-James	Jamésie (terr. conventionné)	Aménagement Hydro-Québec - LA Un	1,9	1	Hydro-Québec
Nord-du-Québec	Laforge-1, Digue LA-23B	X0003340	Baie-James	Jamésie (terr. conventionné)	Aménagement Hydro-Québec - LA Un	2,5	1	Hydro-Québec
Nord-du-Québec	Laforge-1, Digue LA-24	X0003341	Baie-James	Jamésie (terr. conventionné)	Aménagement Hydro-Québec - LA Un	8,2	6 000 000	Hydro-Québec
Nord-du-Québec	Laforge-1, Digue LA-25	X0003342	Baie-James	Jamésie (terr. conventionné)	Aménagement Hydro-Québec - LA Un	11,9	6 000 000 000	Hydro-Québec
Nord-du-Québec	Laforge-1, Digue LA-26	X0003343	Baie-James	Jamésie (terr. conventionné)	Aménagement Hydro-Québec - LA Un	3	1	Hydro-Québec
Nord-du-Québec	Laforge-1, Digue LA-27	X0003344	Baie-James	Jamésie (terr. conventionné)	Aménagement Hydro-Québec - LA Un	7,8	4 887 000 000	Hydro-Québec
Nord-du-Québec	Laforge-1, Digue LA-28	X0003345	Baie-James	Jamésie (terr. conventionné)	Aménagement Hydro-Québec - LA Un	9,7	6 000 000 000	Hydro-Québec
Nord-du-Québec	Laforge-1, Digue LA-29	X0003346	Baie-James	Jamésie (terr. conventionné)	Aménagement Hydro-Québec - LA Un	6	3 278 000 000	Hydro-Québec
Nord-du-Québec	Laforge-1, Digue LA-30	X0003347	Baie-James	Jamésie (terr. conventionné)	Aménagement Hydro-Québec - LA Un	2,4	1	Hydro-Québec
Nord-du-Québec	Laforge-1, Digue LA-31	X0003348	Baie-James	Jamésie (terr. conventionné)	Aménagement Hydro-Québec - LA Un	8,2	6 000 000 000	Hydro-Québec
Nord-du-Québec	Laforge-1, Digue LA-32	X0003349	Baie-James	Jamésie (terr. conventionné)	Aménagement Hydro-Québec - LA Un	6,5	3 825 000 000	Hydro-Québec
Nord-du-Québec	Laforge-1, Digue LA-34	X0003350	Baie-James	Jamésie (terr. conventionné)	Aménagement Hydro-Québec - LA Un	1,6	1	Hydro-Québec
Nord-du-Québec	Laforge-1, Digue LA-33	X0003351	Baie-James	Jamésie (terr. conventionné)	Aménagement Hydro-Québec - LA Un	9,1	6 000 000 000	Hydro-Québec
Nord-du-Québec	Laforge-1, Digue LA-34A	X0003352	Baie-James	Jamésie (terr. conventionné)	Aménagement Hydro-Québec - LA Un	2,1	1	Hydro-Québec
Nord-du-Québec	Laforge-1, Digue LA-35	X0003353	Baie-James	Jamésie (terr. conventionné)	Aménagement Hydro-Québec - LA Un	7,2	4 500 000 000	Hydro-Québec
Nord-du-Québec	Laforge-1, Digue LA-40	X0003354	Baie-James	Jamésie (terr. conventionné)	Aménagement Hydro-Québec - LA Un	13,7	6 000 000 000	Hydro-Québec
Nord-du-Québec	Laforge-1, Digue LA-41	X0003355	Baie-James	Jamésie (terr. conventionné)	Aménagement Hydro-Québec - LA Un	7,9	4 952 000 000	Hydro-Québec
Nord-du-Québec	Laforge-1, Digue LA-41A	X0003356	Baie-James	Jamésie (terr. conventionné)	Aménagement Hydro-Québec - LA Un	5	2 186 000 000	Hydro-Québec
Nord-du-Québec	Laforge-1, Digue LA-41B	X0003357	Baie-James	Jamésie (terr. conventionné)	Aménagement Hydro-Québec - LA Un	3,8	874 000 000	Hydro-Québec
Nord-du-Québec	Laforge-1, Digue LA-42	X0003358	Baie-James	Jamésie (terr. conventionné)	Aménagement Hydro-Québec - LA Un	10,6	6 000 000 000	Hydro-Québec
Nord-du-Québec	Laforge-1, Digue LA-43	X0003359	Baie-James	Jamésie (terr. conventionné)	Aménagement Hydro-Québec - LA Un	17,6	6 000 000 000	Hydro-Québec
Nord-du-Québec	Laforge-1, Prise d'eau	X0003361	Baie-James	Jamésie (terr. conventionné)	Aménagement Hydro-Québec - LA Un	23	6 000 000 000	Hydro-Québec
Nord-du-Québec	Laforge-1, Digue LA-46	X0003363	Baie-James	Jamésie (terr. conventionné)	Aménagement Hydro-Québec - LA Un	4,5	1 639 000 000	Hydro-Québec

Répertoire des barrages, par région administrative, qui a pour fonction la production d'électricité

Question particulière no 60

RÉGION ADMINISTRATIVE	NOM DU BARRAGE	NUMÉRO BARRAGE	MUNICIPALITÉ	MRC	AMÉNAGEMENT	HAUTEUR (m)	CAPACITÉ DE RETENUE (m3)	PROPRIÉTAIRE
Nord-du-Québec	Laforge-1, Digue LA-47	X0003364	Baie-James	Jamésie (terr. conventionné)	Aménagement Hydro-Québec - LA Un	2,1	1	Hydro-Québec
Nord-du-Québec	Laforge-1, Évacuateur	X0003365	Baie-James	Jamésie (terr. conventionné)	Aménagement Hydro-Québec - LA Un	28	6 000 000 000	Hydro-Québec
Nord-du-Québec	Laforge-1, Digue LA-48	X0003366	Baie-James	Jamésie (terr. conventionné)	Aménagement Hydro-Québec - LA Un	22,9	6 000 000 000	Hydro-Québec
Nord-du-Québec	Laforge-1, Digue LA-49	X0003367	Baie-James	Jamésie (terr. conventionné)	Aménagement Hydro-Québec - LA Un	17,6	6 000 000 000	Hydro-Québec
Nord-du-Québec	Laforge-1, Digue LA-49A	X0003368	Baie-James	Jamésie (terr. conventionné)	Aménagement Hydro-Québec - LA Un	8,7	6 000 000 000	Hydro-Québec
Nord-du-Québec	Laforge-1, Digue LA-50	X0003369	Baie-James	Jamésie (terr. conventionné)	Aménagement Hydro-Québec - LA Un	4,8	1 967 000 000	Hydro-Québec
Nord-du-Québec	Laforge-1, Digue LA-51	X0003370	Baie-James	Jamésie (terr. conventionné)	Aménagement Hydro-Québec - LA Un	3,3	328 000 000	Hydro-Québec
Nord-du-Québec	Laforge-1, Digue LA-52	X0003371	Baie-James	Jamésie (terr. conventionné)	Aménagement Hydro-Québec - LA Un	4	1 093 000 000	Hydro-Québec
Nord-du-Québec	Laforge-1, Digue LA-53	X0003372	Baie-James	Jamésie (terr. conventionné)	Aménagement Hydro-Québec - LA Un	7,1	4 436 000 000	Hydro-Québec
Nord-du-Québec	Laforge-1, Digue LA-54	X0003373	Baie-James	Jamésie (terr. conventionné)	Aménagement Hydro-Québec - LA Un	21	6 000 000 000	Hydro-Québec
Nord-du-Québec	Laforge-1, Digue LA-54A	X0003374	Baie-James	Jamésie (terr. conventionné)	Aménagement Hydro-Québec - LA Un	5,7	2 950 000 000	Hydro-Québec
Nord-du-Québec	Laforge-1, Digue LA-55	X0003375	Baie-James	Jamésie (terr. conventionné)	Aménagement Hydro-Québec - LA Un	3,7	765 000 000	Hydro-Québec
Nord-du-Québec	Laforge-1, Digue LA-55A	X0003376	Baie-James	Jamésie (terr. conventionné)	Aménagement Hydro-Québec - LA Un	3,3	328 000 000	Hydro-Québec
Nord-du-Québec	Laforge-1, Digue LA-56	X0003377	Baie-James	Jamésie (terr. conventionné)	Aménagement Hydro-Québec - LA Un	5,5	2 732 000 000	Hydro-Québec
Nord-du-Québec	Laforge-1, Digue LA-56A	X0003378	Baie-James	Jamésie (terr. conventionné)	Aménagement Hydro-Québec - LA Un	5,9	3 169 000 000	Hydro-Québec
Nord-du-Québec	Laforge-1, Digue LA-56B	X0003379	Baie-James	Jamésie (terr. conventionné)	Aménagement Hydro-Québec - LA Un	7,1	4 436 000 000	Hydro-Québec
Nord-du-Québec	Laforge-1, Digue LA-57	X0003380	Baie-James	Jamésie (terr. conventionné)	Aménagement Hydro-Québec - LA Un	4,6	1 748 000 000	Hydro-Québec
Nord-du-Québec	La Grande-2, Digue CD-03	X0003381	Baie-James	Jamésie (terr. conventionné)	Aménagement Hydro-Québec - LG Deux	19,5	6 000 000 000	Hydro-Québec
Nord-du-Québec	La Grande-2, Évacuateur principal, Digues CD-04 et	X0003382	Baie-James	Jamésie (terr. conventionné)	Aménagement Hydro-Québec - LG Deux	32	6 000 000 000	Hydro-Québec
Nord-du-Québec	Robert-Bourassa, Barrage	X0003383	Baie-James	Jamésie (terr. conventionné)	Aménagement Hydro-Québec - LG Deux	168,2	6 000 000 000	Hydro-Québec
Nord-du-Québec	La Grande-2, Digue CD-05	X0003384	Baie-James	Jamésie (terr. conventionné)	Aménagement Hydro-Québec - LG Deux	65,8	6 000 000 000	Hydro-Québec
Nord-du-Québec	La Grande-2, Digues CD-06, CD-06A et Prise d'eau	X0003385	Baie-James	Jamésie (terr. conventionné)	Aménagement Hydro-Québec - LG Deux	35	6 000 000 000	Hydro-Québec
Nord-du-Québec	La Grande-2, Digue CD-07	X0003386	Baie-James	Jamésie (terr. conventionné)	Aménagement Hydro-Québec - LG Deux	55,5	6 000 000 000	Hydro-Québec
Nord-du-Québec	La Grande-2, Digue CD-08	X0003387	Baie-James	Jamésie (terr. conventionné)	Aménagement Hydro-Québec - LG Deux	29,6	6 000 000 000	Hydro-Québec
Nord-du-Québec	La Grande-2, Digue CD-09	X0003388	Baie-James	Jamésie (terr. conventionné)	Aménagement Hydro-Québec - LG Deux	63,7	6 000 000 000	Hydro-Québec
Nord-du-Québec	La Grande-2, Digue CD-09A	X0003389	Baie-James	Jamésie (terr. conventionné)	Aménagement Hydro-Québec - LG Deux	0,6	0	Hydro-Québec
Nord-du-Québec	La Grande-2, Digue CD-10	X0003390	Baie-James	Jamésie (terr. conventionné)	Aménagement Hydro-Québec - LG Deux	6,7	6 000 000 000	Hydro-Québec
Nord-du-Québec	La Grande-2, Digue CD-11	X0003391	Baie-James	Jamésie (terr. conventionné)	Aménagement Hydro-Québec - LG Deux	7,6	6 000 000 000	Hydro-Québec
Nord-du-Québec	La Grande-2, Digue CD-11A	X0003392	Baie-James	Jamésie (terr. conventionné)	Aménagement Hydro-Québec - LG Deux	0,6	0	Hydro-Québec
Nord-du-Québec	La Grande-2, Digue CD-11B	X0003393	Baie-James	Jamésie (terr. conventionné)	Aménagement Hydro-Québec - LG Deux	0,9	0	Hydro-Québec
Nord-du-Québec	La Grande-2, Digue CD-12	X0003394	Baie-James	Jamésie (terr. conventionné)	Aménagement Hydro-Québec - LG Deux	1,22	0	Hydro-Québec
Nord-du-Québec	La Grande-2, Digue CD-12A	X0003395	Baie-James	Jamésie (terr. conventionné)	Aménagement Hydro-Québec - LG Deux	16,7	6 000 000 000	Hydro-Québec
Nord-du-Québec	La Grande-2, Digue CD-13	X0003396	Baie-James	Jamésie (terr. conventionné)	Aménagement Hydro-Québec - LG Deux	5	5 118 000 000	Hydro-Québec
Nord-du-Québec	La Grande-2, Digue CD-13A	X0003397	Baie-James	Jamésie (terr. conventionné)	Aménagement Hydro-Québec - LG Deux	5,3	5 118 000 000	Hydro-Québec
Nord-du-Québec	La Grande-2, Digue CD-14	X0003398	Baie-James	Jamésie (terr. conventionné)	Aménagement Hydro-Québec - LG Deux	6,9	6 000 000 000	Hydro-Québec
Nord-du-Québec	La Grande-2, Digue CH-17	X0003399	Baie-James	Jamésie (terr. conventionné)	Aménagement Hydro-Québec - LG Deux	11	6 000 000 000	Hydro-Québec
Nord-du-Québec	La Grande-2, Digue CH-18	X0003400	Baie-James	Jamésie (terr. conventionné)	Aménagement Hydro-Québec - LG Deux	5,8	6 000 000 000	Hydro-Québec
Nord-du-Québec	La Grande-2, Digue CH-19	X0003401	Baie-James	Jamésie (terr. conventionné)	Aménagement Hydro-Québec - LG Deux	13,4	6 000 000 000	Hydro-Québec
Nord-du-Québec	La Grande-2, Digue CH-20	X0003402	Baie-James	Jamésie (terr. conventionné)	Aménagement Hydro-Québec - LG Deux	51,8	6 000 000 000	Hydro-Québec
Nord-du-Québec	La Grande-2, Digue CH-21	X0003403	Baie-James	Jamésie (terr. conventionné)	Aménagement Hydro-Québec - LG Deux	42,1	6 000 000 000	Hydro-Québec
Nord-du-Québec	La Grande-2, Digue CH-24	X0003404	Baie-James	Jamésie (terr. conventionné)	Aménagement Hydro-Québec - LG Deux	12,2	6 000 000 000	Hydro-Québec
Nord-du-Québec	La Grande-2, Digue CH-24A	X0003405	Baie-James	Jamésie (terr. conventionné)	Aménagement Hydro-Québec - LG Deux	8,8	6 000 000 000	Hydro-Québec
Nord-du-Québec	La Grande-2, Digue CH-26	X0003406	Baie-James	Jamésie (terr. conventionné)	Aménagement Hydro-Québec - LG Deux	13,1	6 000 000 000	Hydro-Québec
Nord-du-Québec	La Grande-2, Digue CH-25A	X0003407	Baie-James	Jamésie (terr. conventionné)	Aménagement Hydro-Québec - LG Deux	12,2	6 000 000 000	Hydro-Québec
Nord-du-Québec	La Grande-2, Digue CH-25B	X0003408	Baie-James	Jamésie (terr. conventionné)	Aménagement Hydro-Québec - LG Deux	7,3	600 000 000	Hydro-Québec
Nord-du-Québec	La Grande-2, Digue CH-25	X0003409	Baie-James	Jamésie (terr. conventionné)	Aménagement Hydro-Québec - LG Deux	19,8	6 000 000 000	Hydro-Québec

60.1

Répertoire des barrages, par région administrative, qui a pour fonction la production d'électricité

RÉGION ADMINISTRATIVE	NOM DU BARRAGE	NUMÉRO BARRAGE	MUNICIPALITÉ	MRC	AMÉNAGEMENT	HAUTEUR (m)	CAPACITÉ DE RETENUE (m³)	PROPRIÉTAIRE
Nord-du-Québec	La Grande-2, Digue CH-26B	X0003410	Baie-James	Jamésie (terr. conventionné)	Aménagement Hydro-Québec - LG Deux	4,3	2 559 000 000	Hydro-Québec
Nord-du-Québec	La Grande-2, Digue CH-27	X0003411	Baie-James	Jamésie (terr. conventionné)	Aménagement Hydro-Québec - LG Deux	5,5	6 000 000 000	Hydro-Québec
Nord-du-Québec	La Grande-2, Dignes CF-01, CF-02 et prise d'eau	X0003412	Baie-James	Jamésie (terr. conventionné)	Aménagement Hydro-Québec - LG Deux	25,3	6 000 000 000	Hydro-Québec
Nord-du-Québec	La Grande-3, Digue TA-02A	X0003413	Baie-James	Jamésie (terr. conventionné)	Aménagement Hydro-Québec - LG Trois	4	2 870 000 000	Hydro-Québec
Nord-du-Québec	La Grande-3, Digue TA-02B	X0003414	Baie-James	Jamésie (terr. conventionné)	Aménagement Hydro-Québec - LG Trois	7	6 000 000 000	Hydro-Québec
Nord-du-Québec	La Grande-3, Digue TA-03	X0003415	Baie-James	Jamésie (terr. conventionné)	Aménagement Hydro-Québec - LG Trois	9	6 000 000 000	Hydro-Québec
Nord-du-Québec	La Grande-3, Digue TA-05B	X0003416	Baie-James	Jamésie (terr. conventionné)	Aménagement Hydro-Québec - LG Trois	15	6 000 000 000	Hydro-Québec
Nord-du-Québec	La Grande-3, Digue TA-06A	X0003417	Baie-James	Jamésie (terr. conventionné)	Aménagement Hydro-Québec - LG Trois	4	3 563 000 000	Hydro-Québec
Nord-du-Québec	La Grande-3, Digue TA-06B	X0003418	Baie-James	Jamésie (terr. conventionné)	Aménagement Hydro-Québec - LG Trois	10	6 000 000 000	Hydro-Québec
Nord-du-Québec	La Grande-3, Digue TA-07B	X0003419	Baie-James	Jamésie (terr. conventionné)	Aménagement Hydro-Québec - LG Trois	4	4 274 000 000	Hydro-Québec
Nord-du-Québec	La Grande-3, Digue TA-07D	X0003420	Baie-James	Jamésie (terr. conventionné)	Aménagement Hydro-Québec - LG Trois	5	6 000 000 000	Hydro-Québec
Nord-du-Québec	La Grande-3, Digue TA-07E	X0003421	Baie-James	Jamésie (terr. conventionné)	Aménagement Hydro-Québec - LG Trois	3	714 000 000	Hydro-Québec
Nord-du-Québec	La Grande-3, Digue TA-08A	X0003422	Baie-James	Jamésie (terr. conventionné)	Aménagement Hydro-Québec - LG Trois	4	3 563 000 000	Hydro-Québec
Nord-du-Québec	La Grande-3, Digue TA-09	X0003423	Baie-James	Jamésie (terr. conventionné)	Aménagement Hydro-Québec - LG Trois	8	6 000 000 000	Hydro-Québec
Nord-du-Québec	La Grande-3, Digue TA-10	X0003424	Baie-James	Jamésie (terr. conventionné)	Aménagement Hydro-Québec - LG Trois	58	6 000 000 000	Hydro-Québec
Nord-du-Québec	La Grande-3, Digue TA-11	X0003425	Baie-James	Jamésie (terr. conventionné)	Aménagement Hydro-Québec - LG Trois	14	6 000 000 000	Hydro-Québec
Nord-du-Québec	La Grande-3, Digue TA-12	X0003426	Baie-James	Jamésie (terr. conventionné)	Aménagement Hydro-Québec - LG Trois	24	6 000 000 000	Hydro-Québec
Nord-du-Québec	La Grande-3, Digue TA-13	X0003427	Baie-James	Jamésie (terr. conventionné)	Aménagement Hydro-Québec - LG Trois	26	6 000 000 000	Hydro-Québec
Nord-du-Québec	La Grande-3, Digue TA-14A	X0003428	Baie-James	Jamésie (terr. conventionné)	Aménagement Hydro-Québec - LG Trois	10,3	6 000 000 000	Hydro-Québec
Nord-du-Québec	La Grande-3, Digue TA-14B	X0003429	Baie-James	Jamésie (terr. conventionné)	Aménagement Hydro-Québec - LG Trois	5	6 000 000 000	Hydro-Québec
Nord-du-Québec	La Grande-3, Digue TA-16	X0003430	Baie-James	Jamésie (terr. conventionné)	Aménagement Hydro-Québec - LG Trois	24	6 000 000 000	Hydro-Québec
Nord-du-Québec	La Grande-3, Digue TA-17	X0003431	Baie-James	Jamésie (terr. conventionné)	Aménagement Hydro-Québec - LG Trois	13	5 000 000 000	Hydro-Québec
Nord-du-Québec	La Grande-3, Digue TA-18	X0003432	Baie-James	Jamésie (terr. conventionné)	Aménagement Hydro-Québec - LG Trois	24	6 000 000 000	Hydro-Québec
Nord-du-Québec	La Grande-3, Digue TA-19	X0003433	Baie-James	Jamésie (terr. conventionné)	Aménagement Hydro-Québec - LG Trois	17	6 000 000 000	Hydro-Québec
Nord-du-Québec	La Grande-3, Digue TA-20	X0003434	Baie-James	Jamésie (terr. conventionné)	Aménagement Hydro-Québec - LG Trois	32	6 000 000 000	Hydro-Québec
Nord-du-Québec	La Grande-3, Digue TA-21B	X0003435	Baie-James	Jamésie (terr. conventionné)	Aménagement Hydro-Québec - LG Trois	4	3 563 000 000	Hydro-Québec
Nord-du-Québec	La Grande-3, Digue TA-21E	X0003436	Baie-James	Jamésie (terr. conventionné)	Aménagement Hydro-Québec - LG Trois	3	2 149 000 000	Hydro-Québec
Nord-du-Québec	La Grande-3, Digue TA-21F	X0003437	Baie-James	Jamésie (terr. conventionné)	Aménagement Hydro-Québec - LG Trois	5	4 957 000 000	Hydro-Québec
Nord-du-Québec	La Grande-3, Digue TA-23	X0003438	Baie-James	Jamésie (terr. conventionné)	Aménagement Hydro-Québec - LG Trois	21	6 000 000 000	Hydro-Québec
Nord-du-Québec	La Grande-3, Digue TA-24	X0003439	Baie-James	Jamésie (terr. conventionné)	Aménagement Hydro-Québec - LG Trois	64	6 000 000 000	Hydro-Québec
Nord-du-Québec	La Grande-3, Digue TA-25	X0003440	Baie-James	Jamésie (terr. conventionné)	Aménagement Hydro-Québec - LG Trois	49	6 000 000 000	Hydro-Québec
Nord-du-Québec	La Grande-3, Digue TA-26A	X0003441	Baie-James	Jamésie (terr. conventionné)	Aménagement Hydro-Québec - LG Trois	38	6 000 000 000	Hydro-Québec
Nord-du-Québec	La Grande-3, Digue TA-26B	X0003442	Baie-James	Jamésie (terr. conventionné)	Aménagement Hydro-Québec - LG Trois	8	6 000 000 000	Hydro-Québec
Nord-du-Québec	La Grande-3, Digue TA-27C	X0003443	Baie-James	Jamésie (terr. conventionné)	Aménagement Hydro-Québec - LG Trois	13	6 000 000 000	Hydro-Québec
Nord-du-Québec	La Grande-3, Dignes TA-28A et LS-1	X0003444	Baie-James	Jamésie (terr. conventionné)	Aménagement Hydro-Québec - LG Trois	5	4 274 000 000	Hydro-Québec
Nord-du-Québec	La Grande-3, Dignes TA-28B et LS-2, LS-3, LS-4	X0003445	Baie-James	Jamésie (terr. conventionné)	Aménagement Hydro-Québec - LG Trois	5	6 000 000 000	Hydro-Québec
Nord-du-Québec	La Grande-3, Dignes TA-28C et LS-6	X0003446	Baie-James	Jamésie (terr. conventionné)	Aménagement Hydro-Québec - LG Trois	4	3 563 000 000	Hydro-Québec
Nord-du-Québec	La Grande-3, Digue TA-28D	X0003447	Baie-James	Jamésie (terr. conventionné)	Aménagement Hydro-Québec - LG Trois	3	2 149 000 000	Hydro-Québec
Nord-du-Québec	La Grande-3, Digue TA-29B	X0003448	Baie-James	Jamésie (terr. conventionné)	Aménagement Hydro-Québec - LG Trois	4	2 870 000 000	Hydro-Québec
Nord-du-Québec	La Grande-3, Digue TA-29C	X0003449	Baie-James	Jamésie (terr. conventionné)	Aménagement Hydro-Québec - LG Trois	8	6 000 000 000	Hydro-Québec
Nord-du-Québec	La Grande-3, Digue TA-30	X0003450	Baie-James	Jamésie (terr. conventionné)	Aménagement Hydro-Québec - LG Trois	10	6 000 000 000	Hydro-Québec
Nord-du-Québec	La Grande-3, Digue TA-31A	X0003451	Baie-James	Jamésie (terr. conventionné)	Aménagement Hydro-Québec - LG Trois	5	6 000 000 000	Hydro-Québec
Nord-du-Québec	La Grande-3, Digue TA-31B	X0003452	Baie-James	Jamésie (terr. conventionné)	Aménagement Hydro-Québec - LG Trois	6	6 000 000 000	Hydro-Québec
Nord-du-Québec	La Grande-3, Digue TA-32A	X0003453	Baie-James	Jamésie (terr. conventionné)	Aménagement Hydro-Québec - LG Trois	8	6 000 000 000	Hydro-Québec
Nord-du-Québec	La Grande-3, Digue TA-32B	X0003454	Baie-James	Jamésie (terr. conventionné)	Aménagement Hydro-Québec - LG Trois	8	6 000 000 000	Hydro-Québec
Nord-du-Québec	La Grande-3, Digue TA-32D	X0003455	Baie-James	Jamésie (terr. conventionné)	Aménagement Hydro-Québec - LG Trois	52	6 000 000 000	Hydro-Québec

Répertoire des barrages, par région administrative, qui a pour fonction la production d'électricité

Question particulière no 60

RÉGION ADMINISTRATIVE	NOM DU BARRAGE	NUMÉRO BARRAGE	MUNICIPALITÉ	MRC	AMÉNAGEMENT	HAUTEUR (m)	CAPACITÉ DE RETENUE (m3)	PROPRIÉTAIRE
Nord-du-Québec	La Grande-3, Digue TA-33A	X0003456	Baie-James	Jamésie (terr. conventionné)	Aménagement Hydro-Québec - LG Trois	14	6 000 000 000	Hydro-Québec
Nord-du-Québec	La Grande-3, Digue TA-33B	X0003457	Baie-James	Jamésie (terr. conventionné)	Aménagement Hydro-Québec - LG Trois	12	6 000 000 000	Hydro-Québec
Nord-du-Québec	La Grande-3, Digue TA-34A	X0003458	Baie-James	Jamésie (terr. conventionné)	Aménagement Hydro-Québec - LG Trois	27	6 000 000 000	Hydro-Québec
Nord-du-Québec	La Grande-3, Digue TA-34B	X0003459	Baie-James	Jamésie (terr. conventionné)	Aménagement Hydro-Québec - LG Trois	10	6 000 000 000	Hydro-Québec
Nord-du-Québec	La Grande-3, Digue TA-34C	X0003460	Baie-James	Jamésie (terr. conventionné)	Aménagement Hydro-Québec - LG Trois	3	191 000 000	Hydro-Québec
Nord-du-Québec	La Grande-3, Digue TA-34D	X0003461	Baie-James	Jamésie (terr. conventionné)	Aménagement Hydro-Québec - LG Trois	11,7	6 000 000 000	Hydro-Québec
Nord-du-Québec	La Grande-3, Digue TA-34F	X0003462	Baie-James	Jamésie (terr. conventionné)	Aménagement Hydro-Québec - LG Trois	9,7	6 000 000 000	Hydro-Québec
Nord-du-Québec	La Grande-3, Digue TA-35	X0003463	Baie-James	Jamésie (terr. conventionné)	Aménagement Hydro-Québec - LG Trois	23	6 000 000 000	Hydro-Québec
Nord-du-Québec	La Grande-3, Digue TA-36A	X0003464	Baie-James	Jamésie (terr. conventionné)	Aménagement Hydro-Québec - LG Trois	8	6 000 000 000	Hydro-Québec
Nord-du-Québec	La Grande-3, Digue TA-36B	X0003465	Baie-James	Jamésie (terr. conventionné)	Aménagement Hydro-Québec - LG Trois	7	6 000 000 000	Hydro-Québec
Nord-du-Québec	La Grande-3, Digue TA-38	X0003466	Baie-James	Jamésie (terr. conventionné)	Aménagement Hydro-Québec - LG Trois	8	6 000 000 000	Hydro-Québec
Nord-du-Québec	La Grande-3, Digue TA-39	X0003467	Baie-James	Jamésie (terr. conventionné)	Aménagement Hydro-Québec - LG Trois	7	6 000 000 000	Hydro-Québec
Nord-du-Québec	La Grande-3, Digue TA-40D	X0003468	Baie-James	Jamésie (terr. conventionné)	Aménagement Hydro-Québec - LG Trois	7	6 000 000 000	Hydro-Québec
Nord-du-Québec	La Grande-3, Digue TA-40E	X0003469	Baie-James	Jamésie (terr. conventionné)	Aménagement Hydro-Québec - LG Trois	9	6 000 000 000	Hydro-Québec
Nord-du-Québec	La Grande-3, Digue TA-40G	X0003470	Baie-James	Jamésie (terr. conventionné)	Aménagement Hydro-Québec - LG Trois	11	6 000 000 000	Hydro-Québec
Nord-du-Québec	La Grande-3, Digue TA-42	X0003471	Baie-James	Jamésie (terr. conventionné)	Aménagement Hydro-Québec - LG Trois	8	6 000 000 000	Hydro-Québec
Nord-du-Québec	Frégate, Digue de la	X0003472	Baie-James	Jamésie (terr. conventionné)	Aménagement Hydro-Québec - LG Trois	16	6 000 000 000	Hydro-Québec
Nord-du-Québec	La Grande-4, Barrage	X0003474	Baie-James	Jamésie (terr. conventionné)	Aménagement Hydro-Québec - LG Quatre	128	6 000 000 000	Hydro-Québec
Nord-du-Québec	La Grande-4, Digue QA-01	X0003475	Baie-James	Jamésie (terr. conventionné)	Aménagement Hydro-Québec - LG Quatre	94	6 000 000 000	Hydro-Québec
Nord-du-Québec	La Grande-4, Digue QA-02	X0003476	Baie-James	Jamésie (terr. conventionné)	Aménagement Hydro-Québec - LG Quatre	12	6 000 000 000	Hydro-Québec
Nord-du-Québec	La Grande-4, Digue QA-03	X0003477	Baie-James	Jamésie (terr. conventionné)	Aménagement Hydro-Québec - LG Quatre	11	6 000 000 000	Hydro-Québec
Nord-du-Québec	La Grande-4, Digue QA-04	X0003478	Baie-James	Jamésie (terr. conventionné)	Aménagement Hydro-Québec - LG Quatre	6	4 700 000 000	Hydro-Québec
Nord-du-Québec	La Grande-4, Digue QA-05	X0003479	Baie-James	Jamésie (terr. conventionné)	Aménagement Hydro-Québec - LG Quatre	6	4 700 000 000	Hydro-Québec
Nord-du-Québec	La Grande-4, Digue QA-07	X0003480	Baie-James	Jamésie (terr. conventionné)	Aménagement Hydro-Québec - LG Quatre	10	6 000 000 000	Hydro-Québec
Nord-du-Québec	La Grande-4, Digue QA-08	X0003481	Baie-James	Jamésie (terr. conventionné)	Aménagement Hydro-Québec - LG Quatre	92	6 000 000 000	Hydro-Québec
Nord-du-Québec	Caniapiscou, Digue KA-08	X0003482	Baie-James	Jamésie (terr. conventionné)	Aménagement Hydro-Québec - Réservoir Caniapiscou	10	6 000 000 000	Hydro-Québec
Nord-du-Québec	Caniapiscou, Digue KA-09	X0003483	Baie-James	Jamésie (terr. conventionné)	Aménagement Hydro-Québec - Réservoir Caniapiscou	16	6 000 000 000	Hydro-Québec
Nord-du-Québec	Caniapiscou, Digue KA-10	X0003484	Baie-James	Jamésie (terr. conventionné)	Aménagement Hydro-Québec - Réservoir Caniapiscou	26,5	6 000 000 000	Hydro-Québec
Nord-du-Québec	Caniapiscou, Digue KA-11	X0003485	Baie-James	Jamésie (terr. conventionné)	Aménagement Hydro-Québec - Réservoir Caniapiscou	27	6 000 000 000	Hydro-Québec
Nord-du-Québec	Caniapiscou, Digue KA-12	X0003486	Baie-James	Jamésie (terr. conventionné)	Aménagement Hydro-Québec - Réservoir Caniapiscou	35	6 000 000 000	Hydro-Québec
Nord-du-Québec	Caniapiscou, Digue KA-12A	X0003487	Baie-James	Jamésie (terr. conventionné)	Aménagement Hydro-Québec - Réservoir Caniapiscou	9	6 000 000 000	Hydro-Québec
Nord-du-Québec	Caniapiscou, Digue KA-13	X0003488	Baie-James	Jamésie (terr. conventionné)	Aménagement Hydro-Québec - Réservoir Caniapiscou	31	6 000 000 000	Hydro-Québec
Nord-du-Québec	Duplinter, Évacuateur	X0003489	Baie-James	Jamésie (terr. conventionné)	Aménagement Hydro-Québec - Réservoir Caniapiscou	26	6 000 000 000	Hydro-Québec
Nord-du-Québec	La Grande-3, Barrage	X0003492	Baie-James	Jamésie (terr. conventionné)	Aménagement Hydro-Québec - LG Trois	93	6 000 000 000	Hydro-Québec
Nord-du-Québec	La Grande-4, Prise d'eau	X0003493	Baie-James	Jamésie (terr. conventionné)	Aménagement Hydro-Québec - LG Quatre	40	6 000 000 000	Hydro-Québec
Nord-du-Québec	La Grande-4, Évacuateur	X0003494	Baie-James	Jamésie (terr. conventionné)	Aménagement Hydro-Québec - LG Quatre	28	6 000 000 000	Hydro-Québec
Nord-du-Québec	La Grande-2, Digue environnementale BA-02	X0003495	Baie-James	Jamésie (terr. conventionné)	Aménagement Hydro-Québec - LG Deux	5	900 000	Hydro-Québec
Nord-du-Québec	EOL, Digue OA-01	X0003498	Baie-James	Jamésie (terr. conventionné)	Aménagement Hydro-Québec - Réservoir EOL	17	3 017 000 000	Hydro-Québec
Nord-du-Québec	EOL, Digue OA-02	X0003499	Baie-James	Jamésie (terr. conventionné)	Aménagement Hydro-Québec - Réservoir EOL	18	6 000 000 000	Hydro-Québec
Nord-du-Québec	Sarcelle, Barrage régulateur de la	X0003500	Baie-James	Jamésie (terr. conventionné)	Aménagement Hydro-Québec - Réservoir EOL	21	5 000 000 000	Hydro-Québec
Nord-du-Québec	EOL, Digue OA-04	X0003501	Baie-James	Jamésie (terr. conventionné)	Aménagement Hydro-Québec - Réservoir EOL	9	6 000 000 000	Hydro-Québec
Nord-du-Québec	EOL, Barrage OA-05	X0003502	Baie-James	Jamésie (terr. conventionné)	Aménagement Hydro-Québec - Réservoir EOL	32	6 000 000 000	Hydro-Québec
Nord-du-Québec	EOL, Digue OA-08A	X0003503	Baie-James	Jamésie (terr. conventionné)	Aménagement Hydro-Québec - Réservoir EOL	5	1 000 000 000	Hydro-Québec
Nord-du-Québec	EOL, Digue OA-08B	X0003504	Baie-James	Jamésie (terr. conventionné)	Aménagement Hydro-Québec - Réservoir EOL	27	6 000 000 000	Hydro-Québec
Nord-du-Québec	EOL, Digue OA-09	X0003505	Baie-James	Jamésie (terr. conventionné)	Aménagement Hydro-Québec - Réservoir EOL	3	8 490 000 000 000	Hydro-Québec
Nord-du-Québec	EOL, Digue OA-10B	X0003506	Baie-James	Jamésie (terr. conventionné)	Aménagement Hydro-Québec - Réservoir EOL	25	6 000 000 000	Hydro-Québec

601

Répertoire des barrages, par région administrative, qui a pour fonction la production d'électricité

RÉGION ADMINISTRATIVE	NOM DU BARRAGE	NUMÉRO BARRAGE	MUNICIPALITÉ	MRC	AMÉNAGEMENT	HAUTEUR (m)	CAPACITÉ DE RETENUE (m³)	PROPRIÉTAIRE
Nord-du-Québec	EOL, Digue OA-10A	X0003507	Baie-James	Jamésie (terr. conventionné)	Aménagement Hydro-Québec - Réservoir EOL	30	6 000 000 000	Hydro-Québec
Nord-du-Québec	EOL, Barrage OA-11	X0003508	Baie-James	Jamésie (terr. conventionné)	Aménagement Hydro-Québec - Réservoir EOL	27	6 000 000 000	Hydro-Québec
Nord-du-Québec	EOL, Digue de dérivation OE-04	X0003509	Baie-James	Jamésie (terr. conventionné)	Aménagement Hydro-Québec - Réservoir EOL	6	1 858 000 000	Hydro-Québec
Nord-du-Québec	EOL, Digue de dérivation OE-33	X0003510	Baie-James	Jamésie (terr. conventionné)	Aménagement Hydro-Québec - Réservoir EOL	6	1 858 000 000	Hydro-Québec
Nord-du-Québec	EOL, Digue de dérivation OE-33A	X0003511	Baie-James	Jamésie (terr. conventionné)	Aménagement Hydro-Québec - Réservoir EOL	3	61 715 000 000 000	Hydro-Québec
Nord-du-Québec	EOL, Digue de dérivation OE-33B	X0003512	Baie-James	Jamésie (terr. conventionné)	Aménagement Hydro-Québec - Réservoir EOL	3	61 715 000 000 000	Hydro-Québec
Nord-du-Québec	EOL, Digue de dérivation OE-33C	X0003513	Baie-James	Jamésie (terr. conventionné)	Aménagement Hydro-Québec - Réservoir EOL	5	61 715 000 000 000	Hydro-Québec
Nord-du-Québec	Laforge-2, Digue KD-01	X0003514	Baie-James	Jamésie (terr. conventionné)	Aménagement Hydro-Québec - LA Deux	25	1 800 000 000	Hydro-Québec
Nord-du-Québec	Laforge-2, Digue KD-02	X0003515	Baie-James	Jamésie (terr. conventionné)	Aménagement Hydro-Québec - LA Deux	17	1 800 000 000	Hydro-Québec
Nord-du-Québec	Laforge-2, Digue KD-03A	X0003516	Baie-James	Jamésie (terr. conventionné)	Aménagement Hydro-Québec - LA Deux	18	1 800 000 000	Hydro-Québec
Nord-du-Québec	Laforge-2, Digue KD-03B	X0003517	Baie-James	Jamésie (terr. conventionné)	Aménagement Hydro-Québec - LA Deux	17	1 800 000 000	Hydro-Québec
Nord-du-Québec	Laforge-2, Digue KD-03C	X0003518	Baie-James	Jamésie (terr. conventionné)	Aménagement Hydro-Québec - LA Deux	5	420 000 000	Hydro-Québec
Nord-du-Québec	Laforge-2, Digue KD-03D	X0003519	Baie-James	Jamésie (terr. conventionné)	Aménagement Hydro-Québec - LA Deux	18	1 800 000 000	Hydro-Québec
Nord-du-Québec	Laforge-2, Digue KD-04	X0003520	Baie-James	Jamésie (terr. conventionné)	Aménagement Hydro-Québec - LA Deux	25	1 800 000 000	Hydro-Québec
Nord-du-Québec	Laforge-2, Digue KD-05	X0003521	Baie-James	Jamésie (terr. conventionné)	Aménagement Hydro-Québec - LA Deux	23	1 800 000 000	Hydro-Québec
Nord-du-Québec	Laforge-2, Digue KD-05A	X0003522	Baie-James	Jamésie (terr. conventionné)	Aménagement Hydro-Québec - LA Deux	5	45 000 000	Hydro-Québec
Nord-du-Québec	Laforge-2, Digue KD-06A	X0003523	Baie-James	Jamésie (terr. conventionné)	Aménagement Hydro-Québec - LA Deux	13	1 620 000 000	Hydro-Québec
Nord-du-Québec	Laforge-2, Digue KD-06B	X0003524	Baie-James	Jamésie (terr. conventionné)	Aménagement Hydro-Québec - LA Deux	13	1 580 000 000	Hydro-Québec
Nord-du-Québec	Laforge-2, Digue KD-06C	X0003525	Baie-James	Jamésie (terr. conventionné)	Aménagement Hydro-Québec - LA Deux	3,3	1 580 000 000	Hydro-Québec
Nord-du-Québec	Laforge-2, Digue KD-07	X0003526	Baie-James	Jamésie (terr. conventionné)	Aménagement Hydro-Québec - LA Deux	21	1 800 000 000	Hydro-Québec
Nord-du-Québec	Laforge-2, Digue KD-08	X0003527	Baie-James	Jamésie (terr. conventionné)	Aménagement Hydro-Québec - LA Deux	8	1 000 000 000	Hydro-Québec
Nord-du-Québec	Laforge-2, Digue KD-13A	X0003528	Baie-James	Jamésie (terr. conventionné)	Aménagement Hydro-Québec - LA Deux	18	1 800 000 000	Hydro-Québec
Nord-du-Québec	Laforge-2, Digue KD-13B	X0003529	Baie-James	Jamésie (terr. conventionné)	Aménagement Hydro-Québec - LA Deux	8	920 000 000	Hydro-Québec
Nord-du-Québec	Laforge-2, Digue KD-13C	X0003530	Baie-James	Jamésie (terr. conventionné)	Aménagement Hydro-Québec - LA Deux	4	45 000 000	Hydro-Québec
Nord-du-Québec	Laforge-2, Digue KD-13D	X0003531	Baie-James	Jamésie (terr. conventionné)	Aménagement Hydro-Québec - LA Deux	2,7	1 800 000 000	Hydro-Québec
Nord-du-Québec	Laforge-2, Digue KD-13E	X0003532	Baie-James	Jamésie (terr. conventionné)	Aménagement Hydro-Québec - LA Deux	26	1 800 000 000	Hydro-Québec
Nord-du-Québec	Laforge-2, Digue KD-13F	X0003533	Baie-James	Jamésie (terr. conventionné)	Aménagement Hydro-Québec - LA Deux	4,3	240 000 000	Hydro-Québec
Nord-du-Québec	Laforge-2, Barrage	X0003534	Baie-James	Jamésie (terr. conventionné)	Aménagement Hydro-Québec - LA Deux	6	800 000 000	Hydro-Québec
Nord-du-Québec	Laforge-2, Digue KD-15	X0003535	Baie-James	Jamésie (terr. conventionné)	Aménagement Hydro-Québec - LA Deux	19	1 800 000 000	Hydro-Québec
Nord-du-Québec	Laforge-2, Barrage KD-00	X0003536	Baie-James	Jamésie (terr. conventionné)	Aménagement Hydro-Québec - LA Deux	24,1	1 800 000 000	Hydro-Québec
Nord-du-Québec	Laforge-1, Digue KN-01	X0003537	Baie-James	Jamésie (terr. conventionné)	Aménagement Hydro-Québec - LA Un	5	1 000 000 000	Hydro-Québec
Nord-du-Québec	Laforge-1, Digue KN-02	X0003538	Baie-James	Jamésie (terr. conventionné)	Aménagement Hydro-Québec - LA Un	3	1 000 000 000	Hydro-Québec
Nord-du-Québec	Laforge-1, Digue KN-03	X0003539	Baie-James	Jamésie (terr. conventionné)	Aménagement Hydro-Québec - LA Un	9	1 000 000 000	Hydro-Québec
Nord-du-Québec	Laforge-1, Digue KN-04	X0003540	Baie-James	Jamésie (terr. conventionné)	Aménagement Hydro-Québec - LA Un	6	1 000 000 000	Hydro-Québec
Nord-du-Québec	Laforge-1, Digue KN-05	X0003541	Baie-James	Jamésie (terr. conventionné)	Aménagement Hydro-Québec - LA Un	8	1 000 000 000	Hydro-Québec
Nord-du-Québec	Laforge-1, Digue KN-06	X0003542	Baie-James	Jamésie (terr. conventionné)	Aménagement Hydro-Québec - LA Un	5	1 000 000 000	Hydro-Québec
Nord-du-Québec	Laforge-1, Digue KN-08	X0003543	Baie-James	Jamésie (terr. conventionné)	Aménagement Hydro-Québec - LA Un	9	1 000 000 000	Hydro-Québec
Nord-du-Québec	Laforge-1, Digue KN-09	X0003544	Baie-James	Jamésie (terr. conventionné)	Aménagement Hydro-Québec - LA Un	9,3	1 000 000 000	Hydro-Québec
Nord-du-Québec	Laforge-1, Digue KN-10C	X0003545	Baie-James	Jamésie (terr. conventionné)	Aménagement Hydro-Québec - LA Un	7	1 000 000 000	Hydro-Québec
Nord-du-Québec	Laforge-1, Digue KN-11B	X0003546	Baie-James	Jamésie (terr. conventionné)	Aménagement Hydro-Québec - LA Un	6	1 000 000 000	Hydro-Québec
Nord-du-Québec	Laforge-1, Digue KN-12	X0003547	Baie-James	Jamésie (terr. conventionné)	Aménagement Hydro-Québec - LA Un	9	1 000 000 000	Hydro-Québec
Nord-du-Québec	Laforge-1, Digue KN-14	X0003548	Baie-James	Jamésie (terr. conventionné)	Aménagement Hydro-Québec - LA Un	13	1 000 000 000	Hydro-Québec
Nord-du-Québec	Laforge-2, Seuil Fontange	X0003549	Baie-James	Jamésie (terr. conventionné)	Aménagement Hydro-Québec - LA Deux	2	480 000 000	Hydro-Québec
Nord-du-Québec	Laforge-1, Digue LA-36	X0003550	Baie-James	Jamésie (terr. conventionné)	Aménagement Hydro-Québec - LA Un	9,4	6 000 000 000	Hydro-Québec
Nord-du-Québec	Laforge-1, Digue LA-37	X0003551	Baie-James	Jamésie (terr. conventionné)	Aménagement Hydro-Québec - LA Un	2,9	6 000 000 000	Hydro-Québec
Nord-du-Québec	Laforge-1, Digue LA-38	X0003552	Baie-James	Jamésie (terr. conventionné)	Aménagement Hydro-Québec - LA Un	11,6	6 000 000 000	Hydro-Québec

Répertoire des barrages, par région administrative, qui a pour fonction la production d'électricité

Question particulière no 60

RÉGION ADMINISTRATIVE	NOM DU BARRAGE	NUMÉRO BARRAGE	MUNICIPALITÉ	MRC	AMÉNAGEMENT	HAUTEUR (m)	CAPACITÉ DE RETENUE (m3)	PROPRIÉTAIRE
Nord-du-Québec	La Grande-1, Barrage	X0003554	Baie-James	Jamésie (terr. conventionné)	Aménagement Hydro-Québec - LG Un	44,1	1 228 000 000	Hydro-Québec
Nord-du-Québec	La Grande-2, Digue CD-01	X0003555	Baie-James	Jamésie (terr. conventionné)	Aménagement Hydro-Québec - LG Deux	12,5	6 000 000 000	Hydro-Québec
Nord-du-Québec	La Grande-2, Digue CD-02	X0003556	Baie-James	Jamésie (terr. conventionné)	Aménagement Hydro-Québec - LG Deux	12,8	6 000 000 000	Hydro-Québec
Nord-du-Québec	Laforge-1, Digue LA-39	X0003557	Baie-James	Jamésie (terr. conventionné)	Aménagement Hydro-Québec - LA Un	4,5	1 639 000 000	Hydro-Québec
Nord-du-Québec	Eastmain-1, Évacuateur de l'	X0007686	Baie-James	Jamésie (terr. conventionné)	Aménagement Hydro-Québec - Eastmain-1	28,75	6 312 000 000	Hydro-Québec
Nord-du-Québec	Eastmain-1, Digue LE-3	X2012602	Baie-James	Jamésie (terr. conventionné)	Aménagement Hydro-Québec - Eastmain-1	5	1 091 000 000	Hydro-Québec
Nord-du-Québec	Eastmain-1, Digue LE-4	X2012603	Baie-James	Jamésie (terr. conventionné)	Aménagement Hydro-Québec - Eastmain-1	3	0	Hydro-Québec
Nord-du-Québec	Eastmain-1, Barrage principal	X2012604	Baie-James	Jamésie (terr. conventionné)	Aménagement Hydro-Québec - Eastmain-1	69,4	6 940 000 000	Hydro-Québec
Nord-du-Québec	Eastmain-1, Digue LE-6	X2012606	Baie-James	Jamésie (terr. conventionné)	Aménagement Hydro-Québec - Eastmain-1	16	5 389 000 000	Hydro-Québec
Nord-du-Québec	Eastmain-1, Digue LE-8A	X2012607	Baie-James	Jamésie (terr. conventionné)	Aménagement Hydro-Québec - Eastmain-1	17	5 622 000 000	Hydro-Québec
Nord-du-Québec	Eastmain-1, Digue LE-8	X2012608	Baie-James	Jamésie (terr. conventionné)	Aménagement Hydro-Québec - Eastmain-1	9	3 003 000 000	Hydro-Québec
Nord-du-Québec	Eastmain-1, Digue LE-9	X2012609	Baie-James	Jamésie (terr. conventionné)	Aménagement Hydro-Québec - Eastmain-1	3	0	Hydro-Québec
Nord-du-Québec	Eastmain, Digue LE-10	X2012610	Baie-James	Jamésie (terr. conventionné)	Aménagement Hydro-Québec - Eastmain	3	0	Hydro-Québec
Nord-du-Québec	Eastmain, Digue LE-11	X2012611	Baie-James	Jamésie (terr. conventionné)	Aménagement Hydro-Québec - Eastmain	16	5 391 000 000	Hydro-Québec
Nord-du-Québec	Eastmain, Digue LE-13	X2012612	Baie-James	Jamésie (terr. conventionné)	Aménagement Hydro-Québec - Eastmain	39	6 909 000 000	Hydro-Québec
Nord-du-Québec	Eastmain, Digue LE-13A	X2012613	Baie-James	Jamésie (terr. conventionné)	Aménagement Hydro-Québec - Eastmain	14	4 794 000 000	Hydro-Québec
Nord-du-Québec	Eastmain, Digue LE-14	X2012615	Baie-James	Jamésie (terr. conventionné)	Aménagement Hydro-Québec - Eastmain	33	6 851 000 000	Hydro-Québec
Nord-du-Québec	Eastmain, Digue LE-15	X2012616	Baie-James	Jamésie (terr. conventionné)	Aménagement Hydro-Québec - Eastmain	3	0	Hydro-Québec
Nord-du-Québec	Eastmain, Digue LE-16	X2012617	Baie-James	Jamésie (terr. conventionné)	Aménagement Hydro-Québec - Eastmain	3,4	194 000 000	Hydro-Québec
Nord-du-Québec	Eastmain, Digue LE-17	X2012618	Baie-James	Jamésie (terr. conventionné)	Aménagement Hydro-Québec - Eastmain	3	0	Hydro-Québec
Nord-du-Québec	Eastmain, Digue LE-17A	X2012619	Baie-James	Jamésie (terr. conventionné)	Aménagement Hydro-Québec - Eastmain	6,7	1 967 000 000	Hydro-Québec
Nord-du-Québec	Eastmain, Digue LE-18	X2012620	Baie-James	Jamésie (terr. conventionné)	Aménagement Hydro-Québec - Eastmain	4,3	712 000 000	Hydro-Québec
Nord-du-Québec	Eastmain, Digue LE-19	X2012621	Baie-James	Jamésie (terr. conventionné)	Aménagement Hydro-Québec - Eastmain	3,5	253 000 000	Hydro-Québec
Nord-du-Québec	Eastmain, Digue LE-20	X2012624	Baie-James	Jamésie (terr. conventionné)	Aménagement Hydro-Québec - Eastmain	3	0	Hydro-Québec
Nord-du-Québec	Eastmain, Digue LE-22	X2012629	Baie-James	Jamésie (terr. conventionné)	Aménagement Hydro-Québec - Eastmain	6,5	1 869 000 000	Hydro-Québec
Nord-du-Québec	Eastmain, Digue LE-23A	X2012630	Baie-James	Jamésie (terr. conventionné)	Aménagement Hydro-Québec - Eastmain	17,1	5 601 000 000	Hydro-Québec
Nord-du-Québec	Eastmain, Digue LE-24A	X2012631	Baie-James	Jamésie (terr. conventionné)	Aménagement Hydro-Québec - Eastmain	33,6	6 851 000 000	Hydro-Québec
Nord-du-Québec	Eastmain, Digue LE-24B	X2012632	Baie-James	Jamésie (terr. conventionné)	Aménagement Hydro-Québec - Eastmain	19	5 991 000 000	Hydro-Québec
Nord-du-Québec	Eastmain, Digue LE-24C	X2012633	Baie-James	Jamésie (terr. conventionné)	Aménagement Hydro-Québec - Eastmain	3,6	306 000 000	Hydro-Québec
Nord-du-Québec	Eastmain-1, Digue LE-26B1	X2012634	Baie-James	Jamésie (terr. conventionné)	Aménagement Hydro-Québec - Eastmain-1	3	0	Hydro-Québec
Nord-du-Québec	Eastmain-1, Digue LE-24A1	X2012635	Baie-James	Jamésie (terr. conventionné)	Aménagement Hydro-Québec - Eastmain-1	4,7	599 000 000	Hydro-Québec
Nord-du-Québec	Eastmain-1, Digue LE-26B3	X2012636	Baie-James	Jamésie (terr. conventionné)	Aménagement Hydro-Québec - Eastmain-1	3	0	Hydro-Québec
Nord-du-Québec	Eastmain-1, Digue LE-26C	X2012637	Baie-James	Jamésie (terr. conventionné)	Aménagement Hydro-Québec - Eastmain-1	3	0	Hydro-Québec
Nord-du-Québec	Eastmain-1, Digue LE-26D	X2012638	Baie-James	Jamésie (terr. conventionné)	Aménagement Hydro-Québec - Eastmain-1	5,8	1 512 000 000	Hydro-Québec
Nord-du-Québec	Eastmain-1, Digue LE-26F	X2018374	Baie-James	Jamésie (terr. conventionné)	Aménagement Hydro-Québec - Eastmain-1	3	0	Hydro-Québec
Nord-du-Québec	EOL, Seuil-9	X2023169	Baie-James	Jamésie (terr. conventionné)	Aménagement Hydro-Québec - Réservoir EOL	6,5	2 000 000	Hydro-Québec
Nord-du-Québec	La Grande-4, Digue QA-05A	X2085062	Baie-James	Jamésie (terr. conventionné)	Aménagement Hydro-Québec - LG Quatre	1	6 000 000 000	Hydro-Québec
Outaouais		X0002942	Mansfield-et-Pontefract	Pontiac		5,04	26 200 000	Compagnie d'Estacades des Rivières Coulonge et Crow Itée
Outaouais		X0002960	Lac-Nilgaut	Pontiac		3,6	16 100 000	Compagnie d'Estacades des Rivières Coulonge et Crow Itée
Outaouais		X0002968	Lac-Nilgaut	Pontiac		3,04	36 500 000	Compagnie d'Estacades des Rivières Coulonge et Crow Itée
Outaouais		X0002974	Lac-Nilgaut	Pontiac		3,3	35 000 000	Compagnie d'Estacades des Rivières Coulonge et Crow Itée
Outaouais		X0002981	Lac-Nilgaut	Pontiac		3,5	12 500 000	Compagnie d'Estacades des Rivières Coulonge et Crow Itée

60.1

Répertoire des barrages, par région administrative, qui a pour fonction la production d'électricité

Question particulière no 60

RÉGION ADMINISTRATIVE	NOM DU BARRAGE	NUMÉRO BARRAGE	MUNICIPALITÉ	MRC	AMÉNAGEMENT	HAUTEUR (m)	CAPACITÉ DE RETENUE (m3)	PROPRIÉTAIRE
Outaouais		X0002845	Gatineau	Ville de Gatineau		13,4	3 800 000	Énergie Hydraulique de la Chaudière inc.
Outaouais	High Falls-1, Barrage de	X0002830	Val-des-Bois	Papineau		18	73 870 000	Énergie la Lièvre S.E.C.
Outaouais	MacLaren, Barrage	X0002837	Gatineau	Ville de Gatineau	Petite centrale hydroélectrique - Buckingham	8	812 500	Fiducie Boralex Énergie
Outaouais	High Falls-2, Barrage de	X0002833	Bowman	Papineau	Petite centrale hydroélectrique - High Falls	19	77 875 000	Fiducie Great Lakes Power
Outaouais	Dufferin, Barrage	X0002836	Gatineau	Ville de Gatineau	Petite centrale hydroélectrique - Dufferin	32	1 750 000	Fiducie Great Lakes Power
Outaouais	Rhéaume, Barrage	X0002838	Gatineau	Ville de Gatineau	Petite centrale hydroélectrique - Masson	18	3 812 500	Fiducie Great Lakes Power
Outaouais		X0002884	Low	La Vallée-de-la-Gatineau	Petite centrale hydroélectrique - Low	8,8	34 500	Hydro Low inc.
Outaouais		X0002842	Gatineau	Ville de Gatineau	Petite centrale hydroélectrique - Petite High Falls	6,75	750 000	Hydro Norbyco (1995) inc.
Outaouais	Hull-2, Barrage de	X0002844	Gatineau	Ville de Gatineau	Aménagement Hydro-Québec - Hull Deux Petite centrale hydroélectrique - Hull	13,4	4 000 000	Hydro-Québec
Outaouais	Rapides-Farmer, Barrage des	X0002846	Gatineau	Ville de Gatineau	Aménagement Hydro-Québec - Rapides Farmer	20	2 000 000	Hydro-Québec
Outaouais	Chelsea, Barrage de	X0002869	Chelsea	Les Collines-de-l'Outaouais	Aménagement Hydro-Québec - Chelsea	31	17 000 000	Hydro-Québec
Outaouais	Paugan, Barrage-Poids McGoey	X0002885	Low	La Vallée-de-la-Gatineau	Aménagement Hydro-Québec - Paugan	9,1	8 000 000	Hydro-Québec
Outaouais	Paugan, Barrage du Quai	X0002886	Low	La Vallée-de-la-Gatineau	Aménagement Hydro-Québec - Paugan	9	1 000 000	Hydro-Québec
Outaouais	Paugan, Barrage de	X0002887	Low	La Vallée-de-la-Gatineau	Aménagement Hydro-Québec - Paugan	46	94 000 000	Hydro-Québec
Outaouais	Paugan, Évacuateur	X0002888	Denholm	La Vallée-de-la-Gatineau	Aménagement Hydro-Québec - Paugan	12,2	15 000 000	Hydro-Québec
Outaouais	Paugan, Barrage-poids Canavan	X0002889	Denholm	La Vallée-de-la-Gatineau	Aménagement Hydro-Québec - Paugan	4	1 000 000	Hydro-Québec
Outaouais	Corbeau, Barrage du	X0002896	Maniwaki	La Vallée-de-la-Gatineau	Aménagement Hydro-Québec - Corbeau	6	1 000 000	Hydro-Québec
Outaouais	Baie-des-Seize, Barrage de la	X0002919	Lac-Pythonga	La Vallée-de-la-Gatineau	Aménagement Hydro-Québec - Réservoir Cabonga	3	100 000	Hydro-Québec
Outaouais	Cabonga, Barrage	X0002921	Lac-Pythonga	La Vallée-de-la-Gatineau	Aménagement Hydro-Québec - Réservoir Cabonga	9	1 560 000 000	Hydro-Québec
Outaouais	Bryson, Barrage de	X0002938	Bryson	Pontiac	Aménagement Hydro-Québec - Bryson Petite centrale hydroélectrique - Bryson	23	1 100 000	Hydro-Québec
Outaouais	Rocher-Fendu, Barrage du	X0002939	Grand-Calumet	Pontiac	Aménagement Hydro-Québec - Bryson	4	1 100 000	Hydro-Québec
Outaouais	Lacroix-1, Barrage	X0005468	Montcerf-Lytton	La Vallée-de-la-Gatineau	Aménagement Hydro-Québec - Réservoir Baskatong	17	1 407 000 000	Hydro-Québec
Outaouais	Bitobi-2, Digue du	X0005469	Montcerf-Lytton	La Vallée-de-la-Gatineau	Aménagement Hydro-Québec - Réservoir Baskatong	6	117 000 000	Hydro-Québec
Outaouais	Bitobi-1, Digue du	X0005470	Montcerf-Lytton	La Vallée-de-la-Gatineau	Aménagement Hydro-Québec - Réservoir Baskatong	4,6	1 184 148 000	Hydro-Québec
Outaouais	Lacroix-2, Barrage	X0005471	Montcerf-Lytton	La Vallée-de-la-Gatineau	Aménagement Hydro-Québec - Réservoir Baskatong	5	1 000 000	Hydro-Québec
Outaouais	Bitobi-3, Digue du	X0005472	Montcerf-Lytton	La Vallée-de-la-Gatineau	Aménagement Hydro-Québec - Réservoir Baskatong	2	900 000	Hydro-Québec
Outaouais	Mercier, Barrage	X0005473	Grand-Remous	La Vallée-de-la-Gatineau	Aménagement Hydro-Québec - Réservoir Baskatong	25	2 345 000 000	Hydro-Québec
Outaouais	Castor, Barrage du	X0005474	Grand-Remous	La Vallée-de-la-Gatineau	Aménagement Hydro-Québec - Réservoir Baskatong	26	3 049 000 000	Hydro-Québec
Outaouais	Philémon-4, Digue	X0005475	Grand-Remous	La Vallée-de-la-Gatineau	Aménagement Hydro-Québec - Réservoir Baskatong	3	900 000	Hydro-Québec
Outaouais	Philémon-3, Digue	X0005476	Grand-Remous	La Vallée-de-la-Gatineau	Aménagement Hydro-Québec - Réservoir Baskatong	6	117 000 000	Hydro-Québec
Outaouais	Philémon-2, Digue	X0005477	Grand-Remous	La Vallée-de-la-Gatineau	Aménagement Hydro-Québec - Réservoir Baskatong	1	1 000 000	Hydro-Québec
Outaouais	Philémon-1, Digue	X0005478	Grand-Remous	La Vallée-de-la-Gatineau	Aménagement Hydro-Québec - Réservoir Baskatong	5	1 000 000	Hydro-Québec
Outaouais	Chute-des-Chats, Barrage de la	X0002871	Pontiac	Les Collines-de-l'Outaouais	Aménagement Hydro-Québec - Chute Des Chats	40	25 000 000	Hydro-Québec ET Ontario Power Generation inc. (OSPG)
Outaouais	Chute-des-Chats, Digue-1	X0002872	Pontiac	Les Collines-de-l'Outaouais	Aménagement Hydro-Québec - Chute Des Chats	1	25 000 000	Hydro-Québec ET Ontario Power Generation inc. (OSPG)
Outaouais	Chute-des-Chats, Digue-2	X0002873	Pontiac	Les Collines-de-l'Outaouais	Aménagement Hydro-Québec - Chute Des Chats	1	25 000 000	Hydro-Québec ET Ontario Power Generation inc. (OSPG)
Outaouais	Chute-des-Chats, Digue-3	X0002874	Pontiac	Les Collines-de-l'Outaouais	Aménagement Hydro-Québec - Chute Des Chats	3	25 000 000	Hydro-Québec ET Ontario Power Generation inc. (OSPG)
Outaouais	Chute-des-Chats, Digue-4	X0002875	Pontiac	Les Collines-de-l'Outaouais	Aménagement Hydro-Québec - Chute Des Chats	7	25 000 000	Hydro-Québec ET Ontario Power Generation inc. (OSPG)
Outaouais	Chute-des-Chats, Digue-5	X0002876	Pontiac	Les Collines-de-l'Outaouais	Aménagement Hydro-Québec - Chute Des Chats	1	25 000 000	Hydro-Québec ET Ontario Power Generation inc. (OSPG)
Outaouais	Chute-des-Chats, Digue-6	X0002877	Pontiac	Les Collines-de-l'Outaouais	Aménagement Hydro-Québec - Chute Des Chats	1	25 000 000	Hydro-Québec ET Ontario Power Generation inc. (OSPG)
Outaouais	Chute-des-Chats, Digue-7	X0002878	Pontiac	Les Collines-de-l'Outaouais	Aménagement Hydro-Québec - Chute Des Chats	1	25 000 000	Hydro-Québec ET Ontario Power Generation inc. (OSPG)
Outaouais		X0002936	Portage-du-Fort	Pontiac		21,3	342 144 000	Ontario Power Generation inc. (OSPG)
Outaouais		X0002937	Portage-du-Fort	Pontiac	Petite centrale hydroélectrique - Chenaux	18,3	290 304 000	Ontario Power Generation inc. (OSPG)
Outaouais	Joachims, Évacuateur des	X0002950	Rapides-des-Joachims	Pontiac		39	2 980 800 000	Ontario Power Generation inc. (OSPG)
Outaouais	Joachims, Barrage des	X0002951	Rapides-des-Joachims	Pontiac	Petite centrale hydroélectrique - Des Joachims	54,9	4 613 760 000	Ontario Power Generation inc. (OSPG)

60.15

Répertoire des barrages, par région administrative, qui a pour fonction la production d'électricité

Question particulière no 60

RÉGION ADMINISTRATIVE	NOM DU BARRAGE	NUMÉRO BARRAGE	MUNICIPALITÉ	MRC	AMÉNAGEMENT	HAUTEUR (m)	CAPACITÉ DE RETENUE (m³)	PROPRIÉTAIRE
Outaouais		X0007921	Portage-du-Fort	Pontiac		6,1	79 488 000	Ontario Power Generation inc. (OSPG)
Outaouais		X0007922	Portage-du-Fort	Pontiac		18,3	290 304 000	Ontario Power Generation inc. (OSPG)
Outaouais	Joachims, Barrage auxiliaire des	X0008018	Rapides-des-Joachims	Pontiac	Petite centrale hydroélectrique - Des Joachims	18,3	1 451 520	Ontario Power Generation inc. (OSPG)
Outaouais	Chutes-Coulange, Barrage des	X0002943	Mansfield-et-Pontefract	Pontiac	Petite centrale hydroélectrique - Joey-Tanenbaum	8,7	1 220 000	Société en Commandite Coulange Énergie
Outaouais	Lac-Bryson, Barrage du	X0002959	Lac-Nilgaut	Pontiac		6,3	114 000 000	Société en Commandite Coulange Énergie
Outaouais	Ward, Barrage	X0002961	Lac-Nilgaut	Pontiac		6,9	76 600 000	Société en Commandite Coulange Énergie
Outaouais	Gale, Barrage	X0002979	Lac-Nilgaut	Pontiac		7	34 000 000	Société en Commandite Coulange Énergie
Outaouais	Lac-Giroux, Barrage du	X0002980	Lac-Nilgaut	Pontiac		5,3	85 600 000	Société en Commandite Coulange Énergie
Outaouais	Findlay, Barrage	X0002944	Waltham	Pontiac		4,8	2 600 000	Société en Commandite Waltham Énergie
Outaouais	Waltham, Barrage	X0002945	Waltham	Pontiac	Petite centrale hydroélectrique - W.-R.-Beatty	11,7	13 800 000	Société en Commandite Waltham Énergie
Outaouais	Moiseau, Barrage	X0002946	Waltham	Pontiac		5,47	9 000 000	Société en Commandite Waltham Énergie
Outaouais	Bouchard, Barrage	X0002947	Waltham	Pontiac		3,8	1 715 000	Société en Commandite Waltham Énergie
Outaouais	Nilgaut, Barrage	X0002952	Lac-Nilgaut	Pontiac		4,1	54 250 000	Société en Commandite Waltham Énergie
Outaouais	Lac-Lamb, Barrage du	X0002954	Lac-Nilgaut	Pontiac		5,9	27 900 000	Société en Commandite Waltham Énergie
Outaouais	McCann, Barrage	X0002955	Lac-Nilgaut	Pontiac		4,3	9 100 000	Société en Commandite Waltham Énergie
Outaouais	Saint-Patrice, Barrage	X0002956	Lac-Nilgaut	Pontiac		4,63	124 700 000	Société en Commandite Waltham Énergie
Outaouais	Forant, Barrage	X0002957	Lac-Nilgaut	Pontiac		5,16	28 400 000	Société en Commandite Waltham Énergie
Outaouais	Resolin, Barrage	X0002958	Lac-Nilgaut	Pontiac		4,3	12 700 000	Société en Commandite Waltham Énergie
Outaouais	Aumond, Barrage	X0002963	Lac-Nilgaut	Pontiac		4,9	19 600 000	Société en Commandite Waltham Énergie
Outaouais	Lynch, Barrage	X0002964	Lac-Nilgaut	Pontiac		4,41	74 300 000	Société en Commandite Waltham Énergie
Outaouais	Lac-à-la-Truite, Barrage du	X0002970	Lac-Nilgaut	Pontiac		4,9	10 600 000	Société en Commandite Waltham Énergie
Outaouais	McGillivray, Barrage	X0002971	Lac-Nilgaut	Pontiac		6,05	40 200 000	Société en Commandite Waltham Énergie
Outaouais		X0002982	Lac-Nilgaut	Pontiac		3	1 550 000	Société en Commandite Waltham Énergie
Outaouais	Sauriol, Barrage	X0007364	Waltham	Pontiac		3,81	3 200 000	Société en Commandite Waltham Énergie
Outaouais	Sauriol, Digue	X2014045	Waltham	Pontiac		1,4	0	Société en Commandite Waltham Énergie
Outaouais	Dontenwill, Barrage	X2014158	Lac-Nilgaut	Pontiac		2,2	2 250 000	Société en Commandite Waltham Énergie
Outaouais	Saint-Patrice-Ouest, Digue	X2014160	Lac-Nilgaut	Pontiac		2,1	37 800 000	Société en Commandite Waltham Énergie
Outaouais	Saint-Patrice-Est, Digue	X2014161	Lac-Nilgaut	Pontiac		2,1	19 600 000	Société en Commandite Waltham Énergie
Saguenay-Lac-Saint-Jean	Passes-Dangereuses, Barrage des	X0000787	Chute-des-Passes	Maria-Chapdelaine	Aménagement ALCAN - Passes Dangereuses Petite centrale hydroélectrique - Chute-des-Passes	48	5 600 000 000	Alcan inc.
Saguenay-Lac-Saint-Jean	Passes-Dangereuses-4, Digue des	X0000788	Chute-des-Passes	Maria-Chapdelaine	Aménagement ALCAN - Passes Dangereuses	3,5	1 500 000 000	Alcan inc.
Saguenay-Lac-Saint-Jean	L'Isle-Maligne-7, Évacuateur de	X0000809	Saint-Gédéon	Lac-Saint-Jean-Est	Aménagement ALCAN - Isle-Maligne	11	5 420 000 000	Alcan inc.
Saguenay-Lac-Saint-Jean	L'Isle-Maligne, Barrage de	X0000811	Alma	Lac-Saint-Jean-Est	Aménagement ALCAN - Isle-Maligne Petite centrale hydroélectrique - Isle-Maligne	44	5 420 000 000	Alcan inc.
Saguenay-Lac-Saint-Jean	L'Isle-Maligne-2, Déversoir de	X0000812	Alma	Lac-Saint-Jean-Est	Aménagement ALCAN - Isle-Maligne	9,5	5 420 000 000	Alcan inc.
Saguenay-Lac-Saint-Jean	L'Isle-Maligne-3, Évacuateur de	X0000813	Alma	Lac-Saint-Jean-Est	Aménagement ALCAN - Isle-Maligne	17	5 420 000 000	Alcan inc.
Saguenay-Lac-Saint-Jean	L'Isle-Maligne-4, Évacuateur de	X0000814	Alma	Lac-Saint-Jean-Est	Aménagement ALCAN - Isle-Maligne	40,5	5 420 000 000	Alcan inc.
Saguenay-Lac-Saint-Jean	L'Isle-Maligne-5, Évacuateur de	X0000815	Alma	Lac-Saint-Jean-Est	Aménagement ALCAN - Isle-Maligne	10,5	5 420 000 000	Alcan inc.
Saguenay-Lac-Saint-Jean	L'Isle-Maligne-5A, Déversoir de	X0000816	Alma	Lac-Saint-Jean-Est	Aménagement ALCAN - Isle-Maligne	2,5	5 420 000 000	Alcan inc.
Saguenay-Lac-Saint-Jean	L'Isle-Maligne-6, Digue de	X0000817	Alma	Lac-Saint-Jean-Est	Aménagement ALCAN - Isle-Maligne	13	5 420 000 000	Alcan inc.

60,11

Répertoire des barrages, par région administrative, qui a pour fonction la production d'électricité

Question particulière no 60

RÉGION ADMINISTRATIVE	NOM DU BARRAGE	NUMÉRO BARRAGE	MUNICIPALITÉ	MRC	AMÉNAGEMENT	HAUTEUR (m)	CAPACITÉ DE RETENUE (m3)	PROPRIÉTAIRE
Saguenay-Lac-Saint-Jean	L'Isle-Maligne-8, Digue de	X0000818	Alma	Lac-Saint-Jean-Est	Aménagement ALCAN - Isle-Maligne	16,8	5 420 000 000	Alcan inc.
Saguenay-Lac-Saint-Jean	Chute-du-Diable, Barrage de la	X0000833	L'Ascension-de-Notre-Seigneur	Lac-Saint-Jean-Est	Aménagement ALCAN - Chute du Diable Petite centrale hydroélectrique - Chute du Diable	34	1 200 000 000	Alcan inc.
Saguenay-Lac-Saint-Jean	Chute-du-Diable, Digue de la	X0000834	Chute-des-Passes	Maria-Chapdelaine	Aménagement ALCAN - Chute du Diable	7,5	1 200 000 000	Alcan inc.
Saguenay-Lac-Saint-Jean	Chute-à-la-Savane, Barrage de la	X0000840	Péribonka	Maria-Chapdelaine	Aménagement ALCAN - Chute à la Savane Petite centrale hydroélectrique - Chute à la Savane	39	600 000 000	Alcan inc.
Saguenay-Lac-Saint-Jean	Chute-à-Caron, Barrage de	X0000940	Saguenay	Ville de Saguenay	Aménagement ALCAN - Chute-à-Caron Petite centrale hydroélectrique - Chute-à-Caron	54	725 000 000	Alcan inc.
Saguenay-Lac-Saint-Jean	Shipshaw, Barrage de	X0000941	Saguenay	Ville de Saguenay	Aménagement ALCAN - Shipshaw Petite centrale hydroélectrique - Shipshaw	32	725 000 000	Alcan inc.
Saguenay-Lac-Saint-Jean	Shipshaw-2, Digue de	X0000942	Saguenay	Ville de Saguenay	Aménagement ALCAN - Shipshaw	34	725 000 000	Alcan inc.
Saguenay-Lac-Saint-Jean	Shipshaw-3A, Digue de	X0000943	Saguenay	Ville de Saguenay	Aménagement ALCAN - Shipshaw	15	725 000 000	Alcan inc.
Saguenay-Lac-Saint-Jean	Shipshaw-3B, Digue de	X0000944	Saguenay	Ville de Saguenay	Aménagement ALCAN - Shipshaw	35	725 000 000	Alcan inc.
Saguenay-Lac-Saint-Jean	Shipshaw-4A, Digue de	X0000945	Saguenay	Ville de Saguenay	Aménagement ALCAN - Shipshaw	30	725 000 000	Alcan inc.
Saguenay-Lac-Saint-Jean	Shipshaw-5, Digue de	X0000946	Saguenay	Ville de Saguenay	Aménagement ALCAN - Shipshaw	35	725 000 000	Alcan inc.
Saguenay-Lac-Saint-Jean	Passes-Dangereuses-2, Digue des	X0001030	Mont-Valin	Le Fjord-du-Saguenay	Aménagement ALCAN - Passes Dangereuses	13,9	2 500 000 000	Alcan inc.
Saguenay-Lac-Saint-Jean	Passes-Dangereuses-3, Digue des	X0001032	Mont-Valin	Le Fjord-du-Saguenay	Aménagement ALCAN - Passes Dangereuses	4,85	3 800 000 000	Alcan inc.
Saguenay-Lac-Saint-Jean	Manouane, Barrage de	X0001033	Mont-Valin	Le Fjord-du-Saguenay	Aménagement ALCAN - Manouane	11	3 900 000 000	Alcan inc.
Saguenay-Lac-Saint-Jean	Manouane-4, Digue de	X0001037	Mont-Valin	Le Fjord-du-Saguenay	Aménagement ALCAN - Manouane	2,5	3 900 000 000	Alcan inc.
Saguenay-Lac-Saint-Jean	Bonnard, Évacuateur	X0001038	Mont-Valin	Le Fjord-du-Saguenay	Aménagement ALCAN - Manouane	15,5	3 900 000 000	Alcan inc.
Saguenay-Lac-Saint-Jean	Bonnard, Digue	X0001039	Mont-Valin	Le Fjord-du-Saguenay	Aménagement ALCAN - Manouane	2	3 900 000 000	Alcan inc.
Saguenay-Lac-Saint-Jean	Commissaires, Barrage des	X0000748	Lac-Bouchette	Le Domaine-du-Roy		7,5	183 475 600	Centre d'expertise hydrique du Québec
Saguenay-Lac-Saint-Jean	Moncouche, Digue de	X0000898	Saguenay	Ville de Saguenay		14	543 900 000	Centre d'expertise hydrique du Québec
Saguenay-Lac-Saint-Jean	Portage-des-Roches, Barrage de	X0000899	Saguenay	Ville de Saguenay		15,16	706 552 000	Centre d'expertise hydrique du Québec
Saguenay-Lac-Saint-Jean	Coulée-Gagnon, Digue de la	X0000932	Saguenay	Ville de Saguenay		8	310 800 000	Centre d'expertise hydrique du Québec
Saguenay-Lac-Saint-Jean	Creek-Outlet-1, Digue	X0000933	Saguenay	Ville de Saguenay		11	466 200 000	Centre d'expertise hydrique du Québec
Saguenay-Lac-Saint-Jean	Creek-Outlet-2, Digue	X0000934	Saguenay	Ville de Saguenay		3,5	77 700 000	Centre d'expertise hydrique du Québec
Saguenay-Lac-Saint-Jean	Creek-Outlet-3, Digue	X0000935	Saguenay	Ville de Saguenay		3,2	62 160 000	Centre d'expertise hydrique du Québec
Saguenay-Lac-Saint-Jean	Pibrac-Est, Digue	X0000936	Saguenay	Ville de Saguenay		7,48	284 382 000	Centre d'expertise hydrique du Québec
Saguenay-Lac-Saint-Jean	Pibrac-Est, Barrage	X0000937	Saguenay	Ville de Saguenay		13,7	630 924 000	Centre d'expertise hydrique du Québec

6015

Répertoire des barrages, par région administrative, qui a pour fonction la production d'électricité

Question particulière no 60

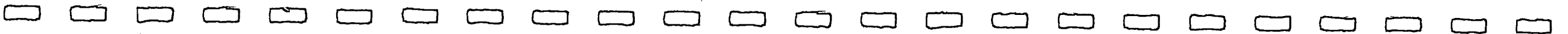
RÉGION ADMINISTRATIVE	NOM DU BARRAGE	NUMÉRO BARRAGE	MUNICIPALITÉ	MRC	AMÉNAGEMENT	HAUTEUR (m)	CAPACITÉ DE RETENUE (m3)	PROPRIÉTAIRE
Saguenay-Lac-Saint-Jean	Pibrac-Ouest, Digue	X0000938	Saguenay	Ville de Saguenay		5,72	192 696 000	Centre d'expertise hydrique du Québec
Saguenay-Lac-Saint-Jean	Pibrac-Ouest, Barrage	X0000939	Saguenay	Ville de Saguenay		12,79	583 786 000	Centre d'expertise hydrique du Québec
Saguenay-Lac-Saint-Jean	Cascouia, Digue	X0000960	Saguenay	Ville de Saguenay		14,2	564 620 000	Centre d'expertise hydrique du Québec
Saguenay-Lac-Saint-Jean	Ouïqui, Ravin	X0000961	Hébertville	Lac-Saint-Jean-Est		20	865 060 000	Centre d'expertise hydrique du Québec
Saguenay-Lac-Saint-Jean	Ouïqui, Digue	X0000962	Hébertville	Lac-Saint-Jean-Est		20	865 060 000	Centre d'expertise hydrique du Québec
Saguenay-Lac-Saint-Jean	Chicoutimi, Barrage de	X0000906	Saguenay	Ville de Saguenay	Petite centrale hydroélectrique - Chicoutimi	30	1 054 000	Compagnie Abitibi-Consolidated du Canada
Saguenay-Lac-Saint-Jean	Murdock-Wilson, Barrage	X0000925	Saguenay	Ville de Saguenay	Petite centrale hydroélectrique - Murdock-Wilson	14	2 000 000	Compagnie Abitibi-Consolidated du Canada
Saguenay-Lac-Saint-Jean	Murdock-Wilson, Digue	X0000926	Saguenay	Ville de Saguenay		18	2 000 000	Compagnie Abitibi-Consolidated du Canada
Saguenay-Lac-Saint-Jean	Joseph-Perron, Barrage	X0000930	Saguenay	Ville de Saguenay	Petite centrale hydroélectrique - Jonquière	17	1 000 000	Compagnie Abitibi-Consolidated du Canada
Saguenay-Lac-Saint-Jean	Bésy, Barrage	X0000947	Saguenay	Ville de Saguenay		21	1 500 000	Compagnie Abitibi-Consolidated du Canada
Saguenay-Lac-Saint-Jean	Chute-des-Georges, Digue de la	X0000974	Saint-David-de-Falardeau	Le Fjord-du-Saguenay	Petite centrale hydroélectrique - Jim-Gray	43	182 600 000	Compagnie Abitibi-Consolidated du Canada
Saguenay-Lac-Saint-Jean	Jim-Gray, Barrage	X0000975	Saint-David-de-Falardeau	Le Fjord-du-Saguenay	Petite centrale hydroélectrique - Jim-Gray	15,2	182 600 000	Compagnie Abitibi-Consolidated du Canada
Saguenay-Lac-Saint-Jean	Jim-Gray, Digue	X0000976	Saint-David-de-Falardeau	Le Fjord-du-Saguenay	Petite centrale hydroélectrique - Jim-Gray	57	182 600 000	Compagnie Abitibi-Consolidated du Canada
Saguenay-Lac-Saint-Jean	Col-Sud, Digue du	X0000977	Saint-David-de-Falardeau	Le Fjord-du-Saguenay	Petite centrale hydroélectrique - Jim-Gray	8,5	182 600 000	Compagnie Abitibi-Consolidated du Canada
Saguenay-Lac-Saint-Jean	Col-Nord, Digue du	X0000978	Bégin	Le Fjord-du-Saguenay	Petite centrale hydroélectrique - Jim-Gray	7	182 600 000	Compagnie Abitibi-Consolidated du Canada
Saguenay-Lac-Saint-Jean	Adam-Cunningham, Barrage	X0000979	Saint-David-de-Falardeau	Le Fjord-du-Saguenay	Petite centrale hydroélectrique - Adam Cunningham	12	14 130 000	Compagnie Abitibi-Consolidated du Canada
Saguenay-Lac-Saint-Jean	Betsy, Barrage	X0000981	Saint-David-de-Falardeau	Le Fjord-du-Saguenay	Petite centrale hydroélectrique - Jim-Gray	12	182 600 000	Compagnie Abitibi-Consolidated du Canada
Saguenay-Lac-Saint-Jean	Chute-aux-Galets, Barrage de la	X0000983	Saint-David-de-Falardeau	Le Fjord-du-Saguenay	Petite centrale hydroélectrique - Chute-aux-Galets	10,5	18 140 000	Compagnie Abitibi-Consolidated du Canada
Saguenay-Lac-Saint-Jean	Onatchiway, Barrage	X0001044	Mont-Valin	Le Fjord-du-Saguenay	Petite centrale hydroélectrique - Onatchiway	16,3	493 500 000	Compagnie Abitibi-Consolidated du Canada
Saguenay-Lac-Saint-Jean		X2018405	Mont-Valin	Le Fjord-du-Saguenay	Petite centrale hydroélectrique - Onatchiway	3,5	0	Compagnie Abitibi-Consolidated du Canada
Saguenay-Lac-Saint-Jean		X0000904	Saguenay	Ville de Saguenay	Petite centrale hydroélectrique - Chute-Blanchette	12,51	880 000	Elkem Métal Canada inc.
Saguenay-Lac-Saint-Jean		X0000905	Saguenay	Ville de Saguenay		9,5	759 000	Elkem Métal Canada inc.
Saguenay-Lac-Saint-Jean	L'Anse-Saint-Jean, Barrage de	X0000854	L'Anse-Saint-Jean	Le Fjord-du-Saguenay	Petite centrale hydroélectrique - L'Anse-Saint-Jean	13,15	283 575	Hydro Morin inc.
Saguenay-Lac-Saint-Jean		X0007895	Sainte-Jeanne-d'Arc	Maria-Chapdelaine	Petite centrale hydroélectrique - Chute-Blanche	9	221 000	Hydro Morin inc.
Saguenay-Lac-Saint-Jean	Pont-Arnaud, Barrage de	X0000903	Saguenay	Ville de Saguenay	Aménagement Hydro-Québec - Pont-Arnaud	16,5	1 125 000	Hydro-Québec
Saguenay-Lac-Saint-Jean	Pamoucachiou-1, Barrage du	X0000907	Mont-Valin	Le Fjord-du-Saguenay	Aménagement Hydro-Québec - Bersimis Un (Lac Cassé)	21,3	13 900 000 000	Hydro-Québec

601

Répertoire des barrages, par région administrative, qui a pour fonction la production d'électricité

RÉGION ADMINISTRATIVE	NOM DU BARRAGE	NUMÉRO BARRAGE	MUNICIPALITÉ	MRC	AMÉNAGEMENT	HAUTEUR (m)	CAPACITÉ DE RETENUE (m3)	PROPRIÉTAIRE
Saguenay--Lac-Saint-Jean	Chute-Gameau, Barrage de la	X0000908	Saguenay	Ville de Saguenay	Aménagement Hydro-Québec - Chute Gameau	8	900 000	Hydro-Québec
Saguenay--Lac-Saint-Jean	Pamoucachiou-2, Barrage du	X0000909	Mont-Valin	Le Fjord-du-Saguenay	Aménagement Hydro-Québec - Bersimis Un (Lac Cassé)	21,3	13 900 000 000	Hydro-Québec
Saguenay--Lac-Saint-Jean	Itomamo, Barrage	X2004862	Mont-Valin	Le Fjord-du-Saguenay	Aménagement Hydro-Québec - Portneuf	9,1	152 000 000	Hydro-Québec
Saguenay--Lac-Saint-Jean	Itomamo, Digue	X2004864	Mont-Valin	Le Fjord-du-Saguenay	Aménagement Hydro-Québec - Portneuf	2,6	22 000 000	Hydro-Québec
Saguenay--Lac-Saint-Jean	Portneuf, Barrage	X2004865	Mont-Valin	Le Fjord-du-Saguenay	Aménagement Hydro-Québec - Portneuf	1,8	34 200 000	Hydro-Québec
Saguenay--Lac-Saint-Jean	Manouane, Barrage principal	X2015235	Mont-Valin	Le Fjord-du-Saguenay	Aménagement Hydro-Québec - Manouane	9,2	74 000 000	Hydro-Québec
Saguenay--Lac-Saint-Jean	Manouane, Digue-1	X2015239	Mont-Valin	Le Fjord-du-Saguenay	Aménagement Hydro-Québec - Manouane	6	70 000 000	Hydro-Québec
Saguenay--Lac-Saint-Jean	Manouane, Digue-2	X2015241	Mont-Valin	Le Fjord-du-Saguenay	Aménagement Hydro-Québec - Manouane	14	70 000 000	Hydro-Québec
Saguenay--Lac-Saint-Jean	Manouane, Digue-6	X2015242	Mont-Valin	Le Fjord-du-Saguenay	Aménagement Hydro-Québec - Manouane	8	70 000 000	Hydro-Québec
Saguenay--Lac-Saint-Jean	Manouane, Ouvrage régulateur	X2015243	Mont-Valin	Le Fjord-du-Saguenay	Aménagement Hydro-Québec - Manouane	9,5	70 000 000	Hydro-Québec
Saguenay--Lac-Saint-Jean	Manouane, Seuil d'atténuation	X2015251	Mont-Valin	Le Fjord-du-Saguenay	Aménagement Hydro-Québec - Manouane	7,5	200 000	Hydro-Québec
Saguenay--Lac-Saint-Jean	Manouane, Seuil PK-8	X2015254	Mont-Valin	Le Fjord-du-Saguenay	Aménagement Hydro-Québec - Manouane	5,76	122 000	Hydro-Québec
Saguenay--Lac-Saint-Jean	Manouane, Seuil PK-5	X2015255	Mont-Valin	Le Fjord-du-Saguenay	Aménagement Hydro-Québec - Manouane	7,73	14 600 000	Hydro-Québec
Saguenay--Lac-Saint-Jean		X0000802	Hébertville	Lac-Saint-Jean-Est	Petite centrale hydroélectrique - Belle-Rivière	5	22 400	La Société d'Énergie Belle-Rivière Inc.
Saguenay--Lac-Saint-Jean		X0007896	Dolbeau-Mistassini	Maria-Chapdelaine	Petite centrale hydroélectrique - Minashtuk	7	2 409 000	Société en Commandite Minashtuk
Saguenay--Lac-Saint-Jean		X0007898	Dolbeau-Mistassini	Maria-Chapdelaine	Petite centrale hydroélectrique - Minashtuk	19,8	12 629 000	Société en Commandite Minashtuk
Saguenay--Lac-Saint-Jean		X0007899	Dolbeau-Mistassini	Maria-Chapdelaine	Petite centrale hydroélectrique - Minashtuk	6,5	3 066 000	Société en Commandite Minashtuk
Saguenay--Lac-Saint-Jean	De La Jonquière, Barrage	X0000931	Saguenay	Ville de Saguenay	Petite centrale hydroélectrique - Jonquière-No-1	14,9	661 500	Ville de Saguenay

60.20



LISTE DES DEMANDES À L'ÉTUDE POUR LA CONSTRUCTION DE CENTRALES HYDROÉLECTRIQUES PAR RÉGION ADMINISTRATIVE. COPIE DE L'AVIS DE PROJET, ÉTAPE DE L'ÉTUDE DU PROJET (AUDIENCES, ETC.), ÉTUDES PRODUITES PAR LE DEMANDEUR ET PAR LE MINISTÈRE

Neuf projets de centrales hydroélectriques sont présentement à l'étude à la Direction des évaluations environnementales. Huit projets (1 à 8) sont examinés dans le cadre de la procédure d'évaluation et d'examen des impacts sur l'environnement applicable au Québec méridional tandis qu'un autre (9) est évalué dans le cadre des procédures d'évaluation environnementale applicables en milieu nordique. Il est à noter que le Ministère ne produit pas d'étude, sauf dans le cadre de l'application de la procédure au Québec méridional où il produit un rapport d'analyse environnementale du projet avant la transmission du projet de décret au ministre. Quant à l'initiateur du projet, il produit une étude d'impact après qu'il ait reçu la directive du ministre, ce qui est le cas pour les projets numéros 1, 5, 6, 7 et 8 ci-dessous.

Nom du projet	Initiateur du projet	Étape de l'étude du projet	Région	Date de l'avis de projet
1. Projet de centrale hydroélectrique Tabaret	Hydro-Québec	Étude d'impact à venir	Abitibi-Témiscamingue (Région 08)	1997-11-21
2. Construction d'une nouvelle centrale de 52 MW destinée à augmenter la puissance du complexe hydroélectrique Sainte-Marguerite-2 par la compagnie Gulf Power inc.	Compagnie minière IOC inc.	Projet en cours d'optimisation par l'initiateur	Côte-Nord (Région 09)	1998-11-09
3. Implantation d'une minicentrale hydroélectrique au pied du barrage Matawin	Innergex II inc.	Analyse environnementale en cours	Mauricie (Région 04)	2003-06-17
4. Aménagements hydroélectriques des chutes du Quatre Milles et du Six Milles sur la rivière du Sault-aux-Cochons	Conseil de bande de Betsiamites	Analyse de recevabilité de l'étude d'impact	Côte-Nord (Région 09)	2004-01-16
5. Complexe hydroélectrique de La Romaine	Hydro-Québec	Étude d'impact à venir	Côte-Nord (Région 09)	2004-03-31
6. Aménagement hydroélectrique de la rivière Olomane	Conseil des Montagnais de Unamen Shipu	Étude d'impact à venir	Côte-Nord (Région 09)	2005-07-08
7. Aménagement hydroélectrique de la rivière Batiscan au site de la Chute du Deux	Société d'Énergie de la rivière Batiscan	Étude d'impact à venir	Mauricie (Région 04)	2005-09-20
8. Augmentation de la puissance de la centrale hydroélectrique de Buckingham	Fiducie Boralex Énergie	Étude d'impact à venir	Outaouais (Région 07)	2005-11-17
9. Construction de la centrale Eastmain 1-A et dérivation de la rivière Rupert	Hydro-Québec et SEBJ	Audiences publiques	Nord-du-Québec (Région 08)	2002-11-29

QUESTION PARTICULIÈRE 62

COPIE DES RAPPORTS DES BASSINS DES RIVIÈRES DU QUÉBEC EFFECTUÉS EN 2004-2005 ET 2005-2006.

Cette question n'est pas pertinente à l'étude des crédits.

ÉTAT DE SITUATION SUR LA MISE EN PLACE DE LA GESTION PAR BASSIN VERSANTS.

- A. NOM DES ORGANISMES DE BASSIN VERSANT ACTUELLEMENT CRÉÉS**
- B. MONTANTS FINANCIERS ACCORDÉS**
- C. LISTE DES BASSINS VERSANTS ACTUELLEMENT COUVERTS PAR LES COMITÉS (LES 33 BASSINS VERSANTS IDENTIFIÉS PRIORITAIRES)**
- D. PLAN DE MISE EN ŒUVRE POUR Doter LES BASSINS VERSANTS DE COMITÉS**

- Le tableau joint répond aux questions A, B, et C.
- Pour ce qui est du point D, tous les comités des bassins versants prioritaires identifiés dans la Politique nationale de l'eau ont été créés.

Soutien financier aux organismes de bassin versant

Nom	Rivière	Soutien de fonctionnement 2005-2006 (\$)	Soutien de fonctionnement 2006-2007 (proposition) (\$)
1. Comité de bassin de la rivière à Mars (COBRAM)	A Mars	65 000	65 000
2. Conseil de bassin de la rivière aux Anglais (CBRA)	Aux Anglais	65 000	65 000
3. Société d'aménagement et de mise en valeur du bassin de la Batiscan (SAMBBA)	Batiscan	65 000	65 000
4. Groupe de concertation du bassin de la rivière Bécancour (GROBEC)	Bécancour	65 000	65 000
5. Groupe d'intervention pour la restauration de la Boyer (GIRB)	Boyer	65 000	65 000
6. Société de conservation et d'aménagement du bassin de la rivière Châteauguay (SCABRIC)	Châteauguay	65 000	65 000
7. Comité de bassin de la rivière Chaudière (COBARIC II)	Chaudière	65 000	65 000
8. Comité de bassin versant RIVAGE de la rivière du Moulin (RIVAGE)	Du Moulin	65 000	65 000
9. Conseil de bassin de la rivière des Escoumins (CBRE)	Escoumins	65 000	65 000
10. Conseil de bassin de la rivière Etchemin (CBE)	Etchemin	65 000	65 000
11. Comité de bassin de la rivière Fouquette (CMBRF)	Fouquette	65 000	65 000
12. Comité de bassin versant de la rivière Kamouraska (COBAKAM)	Kamouraska	65 000	65 000
13. Corporation de l'aménagement de la rivière L'Assomption (CARA)	L'Assomption	65 000	65 000
14. Corporation bassin versant Baie Missisquoi (CBVBM)	Baie Missisquoi	65 000	65 000
15. Conseil de bassin de la rivière Montmorency (CBRM)	Montmorency	65 000	65 000
16. Corporation pour la promotion de l'environnement de la rivière Nicolet (COPERNIC)	Nicolet	65 000	65 000
17. Comité de concertation et de valorisation du bassin de la rivière Richelieu (COVABAR)	Richelieu	65 000	65 000
18. Conseil de bassin de la rivière Rimouski (CBRR)	Rimouski	65 000	65 000
19. Conseil de bassin de la rivière Saint-Charles (CBRSC)	Saint-Charles	65 000	65 000
20. Corporation d'aménagement et de protection de la Sainte-Anne (CAPSA)	Sainte-Anne	65 000	65 000
21. Comité de gestion du bassin versant de la rivière Saint-François (COGESAF)	Saint-François	65 000	65 000
22. Bassin versant Saint-Maurice (BVSM)	Saint-Maurice	65 000	65 000
23. Conseil de gestion du bassin versant de la Yamaska (COGEBY)	Yamaska	65 000	65 000
24. Agence de bassin versant de la rivière du Nord	Du Nord	65 000	65 000
25. Comité de bassin versant de la rivière Matapédia (CBVRM)	Matapédia	65 000	65 000
26. Comité de bassin versant de la rivière Bonaventure (CBVRB)	Bonaventure	65 000	65 000
27. Comité de bassin versant de la rivière du Lièvre (COBALI)	Du Lièvre	65 000	65 000
28. Comité de bassin versant de la rivière Bourlamaque	Bourlamaque	65 000	65 000
29. Organisme de bassin versant de la rivière Bayonne (OBVRB)	Bayonne	65 000	65 000
30. Organisme de bassin versant de la rivière Du Loup	Du Loup	65 000	65 000
31. Comité du bassin versant de la rivière Gatineau (COMGA)	Gatineau	65 000	65 000
32. Corporation de restauration de la Jacques-Cartier (CRJC)	Jacques-Cartier	65 000	65 000
33. Association pour la gestion intégrée de la rivière Maskinongé (AGIR Maskinongé)	Maskinongé	65 000	65 000
Regroupement des organisations de bassin versant du Québec (ROBVQ)		75 300	70 000

Question 64

**COPIE DE L'ÉTUDE DE CARACTÉRISATION DE LA QUALITÉ DE L'EAU
POTABLE DES SEPT BASSINS VERSANTS EN SURPLUS DE FUMIER**

L'étude a été publiée en novembre 2004.

Voir site Internet du ministère :

<http://www.mddep.gouv.qc.ca/publications/2004/ENV20040312.htm>

QUESTION PARTICULIÈRE 65

LISTE DES RIVIÈRES CONSIDÉRÉES « PATRIMONIALES » OU RÉSERVES AQUATIQUES
AINSI QU'UNE COPIE DES ANALYSES EFFECTUÉES POUR DRESSER CETTE LISTE.

Cette question n'est pas pertinente à l'étude des crédits.



65.2

QUESTION PARTICULIÈRE 66

ÉTAT D'AVANCEMENT DE LA CONSTITUTION D'UNE LISTE DES RIVIÈRES ET COURS D'EAU DEVANT FAIRE L'OBJET D'UNE PROTECTION OU DES RIVIÈRES ET COURS D'EAU POUVANT FAIRE L'OBJET D'HARNACHEMENT. COPIE DE LA LISTE. COPIE DES NOTES, AVIS, CORRESPONDANCES, ÉTUDES OU AUTRE ÉCHANGE ENTRE LE MDDEP ET LE MRNF.

Cette question n'est pas pertinente à l'étude des crédits.

PRÉVISIONS BUDGÉTAIRES POUR L'ANNÉE 2006-2007 POUR LA MISE EN ŒUVRE DE LA POLITIQUE DE L'EAU. ÉCHÉANCIER DE MISE EN ŒUVRE.

Politique nationale de l'eau

Gestion intégrée de l'eau par bassin versant
 – soutien financier aux organismes de bassin 2,215M\$

Assurer un soutien financier stable aux 33 organismes de bassin prioritaires qui sont tous fonctionnels depuis l'année 2004-2005, pour le soutien à la réalisation et à la mise en œuvre d'un plan directeur de l'eau. Également, un soutien de 70k\$ est accordé au regroupement des organismes de bassin (ROBVQ) afin de poursuivre la coordination entre le ministère et les organismes de bassin (OBV) et d'assurer le soutien technique non pourvu par le ministère de l'environnement.

Poursuivre l'inventaire des grands aquifères du Québec 0,08M\$

En 2005-2006, le ministère a terminé l'inventaire des aquifères du Québec du bassin versant de la rivière Châteauguay. Un atlas qui présente l'ensemble des travaux sera publié prochainement. En 2006-2007, le ministère alloue 80 000\$ pour l'amorce d'un nouveau projet de connaissance dans un des bassins versants prioritaires identifiés à la Politique nationale de l'eau.

Gestion intégrée du Saint-Laurent 0,093 M\$

Le groupe de travail intergouvernemental sur la gestion intégrée du Saint-Laurent (GTI-GISL) terminera, en 2006-2007, son mandat de « développer un concept conjoint de gouvernance pour la gestion intégrée du Saint-laurent. » Le modèle de gouvernance proposé par le GTI-GISL sera présenté au Conseil des ministres pour son approbation. Il s'agit essentiellement de la mise en place et du fonctionnement du Comité Saint-Laurent et de 16 Tables de concertation du Saint-Laurent, pour couvrir l'ensemble des 16 Zones d'Intervention Prioritaires du Saint-Laurent, dans le but de développer et de mettre en œuvre des plans de gestion intégrée. Ces mécanismes de concertation favoriseront la concertation et l'implication de la société civile et des usagers, avec les organismes gouvernementaux.

Les premiers éléments de mise en œuvre, pour 2006-2007, seront la mise en place du Comité Saint-Laurent provisoire et des deux premières Tables de concertation du Saint-Laurent. La mise en place des 16 Tables s'échelonnara entre 2006 et 2010.

La gestion intégrée du Saint-Laurent, telle que proposée par le Québec et développée conjointement avec le gouvernement fédéral est un outil méthodologique central de développement durable et majeur, pour le Saint-Laurent, ses habitants et l'ensemble de ses usagers.

Entente Canada Québec sur le Saint-Laurent 0,815 M\$

L'Entente Canada-Québec sur le Saint-Laurent 2005-2010 à été signée en novembre 2005 et sa mise en œuvre est rétroactive au 1 avril 2005. L'entente Canada-Québec sur le Saint-Laurent 2005-2010, vise à favoriser l'intégrité écologique, le respect de l'environnement dans les activités économiques et l'engagement des collectivités du Saint-Laurent. Elle comporte également un nouvel objectif très important, le développement d'une nouvelle forme de

gouvernance pour le Saint-Laurent qui se traduira par la mise en place de la gestion intégrée du Saint-Laurent. L'entente permettra également la réalisation d'actions concrètes dans sept domaines d'intervention : agriculture, accessibilité aux rives, intégrité écologique, implication communautaire et sensibilisation, navigation, suivi de l'état du Saint-Laurent et communications.

L'entente facilitera donc la réalisation d'actions concertées dans le Saint-Laurent et assurera une coordination des sommes investies par le gouvernement du Canada et le gouvernement du Québec dans l'écosystème du Saint-Laurent. La contribution du gouvernement fédéral de 0,450M\$ est incluse dans ces montants.

Intensifier la participation du Québec au sein du système
Grands Lacs Saint-Laurent

0,230 M\$

Le 13 décembre 2005, l'*Entente sur les ressources en eaux durables du bassin des Grands Lacs et du fleuve Saint-Laurent* était signée par les gouverneurs des huit États riverains des Grands Lacs ainsi que les premiers ministres du Québec et de l'Ontario. L'Entente établit des règles d'encadrement et de gestion des prélèvements et des dérivations d'eau. La mise en œuvre nécessitera une collaboration soutenue avec les organisations des Grands Lacs au cours des prochaines années. Par ailleurs, le Québec doit s'impliquer de plus en plus dans les travaux relatifs à la révision de l'Accord canado américain sur la qualité de l'eau des Grands Lacs. Il doit également suivre et se positionner au sujet des travaux de la Commission mixte internationale portant sur la gestion des débits et niveaux d'eau entre le lac Ontario et fleuve du Saint-Laurent. Des actions doivent aussi être menées relativement au dossier du transport maritime (Étude canado américaine sur la Voie maritime), celui des espèces exotiques envahissantes. Le Québec doit enfin suivre de près les projets et les plans canadiens et américains de conservation et de restauration des Grands Lacs, notamment par le biais de la Commission des Grands Lacs.

QUESTION PARTICULIÈRE 68

COPIE DES ÉTUDES, NOTES, AVIS, CORRESPONDANCES OU AUTRES QUI ONT ÉTÉ
FAITS, COMMANDÉS, TRANSMIS OU AUTRES SUR LES COMPTEURS D'EAU AINSI
QUE SUR LES REDEVANCES SUR L'EAU.

Cette question n'est pas pertinente à l'étude des crédits.

QUESTION PARTICULIÈRE 69

COPIE DES ÉTUDES, NOTES, AVIS, CORRESPONDANCES OU AUTRES QUI ONT ÉTÉ
FAITS, COMMANDÉS, TRANSMIS SUR LA PRIVATISATION, LA DISTRIBUTION OU
L'EXPORTATION D'EAU.

Cette question n'est pas pertinente à l'étude des crédits.

BILAN SAINT-LAURENT VISION 2000 ET PRÉVISIONS POUR L'ANNÉE 2006-2007

L'Entente Canada-Québec sur le Saint-Laurent a été signée en novembre 2005 et sa mise en œuvre est rétroactive au 1^{er} avril 2005. L'Entente vise principalement à contribuer à un développement durable qui favorise l'intégrité écologique, le respect de l'environnement dans les activités économiques, l'engagement des collectivités et une gouvernance éclairée, concertée et intégrée du Saint-Laurent.

Le comité de gestion de l'Entente a tenu sa première rencontre en janvier 2006. Tous les Comités de concertation ont repris leurs activités en 2005-2006 et la plupart des activités prévues au plan ont été entreprises.

Bilan 2005-2006 des activités sur le Saint-Laurent

Plusieurs activités ont été réalisées ou amorcées en 2005-2006. Ces activités contribuent à l'atteinte de plusieurs résultats dont les suivants :

- Production et diffusion de la Stratégie de navigation durable pour le Saint-Laurent,
- Élaboration d'une démarche écotoxicologique pour le dragage,
- Projet d'analyse du paysage agricole de la vallée du Saint-Laurent,
- Préparation et tenue des commissions ZIP eau douce et eau marine,
- Développement d'outils simples pour faciliter la mise à jour des fiches issues des plans d'action de réhabilitation écologique (PARE),
- Forum sur le transfert des connaissances environnementales,
- Suivi des populations d'anguille, d'esturgeons jaune et noir qui sont présentement exploités commercialement,
- Participation au projet conjoint d'inventaires des espèces rares dans la vallée du Saint-Laurent,
- Développement d'une banque de données sur les usages en collaboration avec Nature Québec (ancienne Union québécoise pour la conservation de la nature),
- Soutien dans la réalisation de 5 projets municipaux visant l'accessibilité au Saint-Laurent;
- Activités visant à réduire l'impact de l'agriculture en lien avec les problématiques et les interventions sur des tributaires ou des zones du Saint-Laurent;
- Soutien de la mise en œuvre de 12 projets communautaires et environnementaux;
- Soutien scientifique et technique aux collectivités riveraines;
- Élaboration et mise en œuvre des plans de conservation du Saint-Laurent incluant les rives, le littoral, les plaines inondables, les terres humides et les habitats aquatiques,
- Évaluation, consolidation ou amélioration du réseau d'aires et de territoires protégés ou aménagés du Saint-Laurent,
- Concertation entre les intervenants de la navigation en fonction des grands enjeux du Saint-Laurent;
- Mise en œuvre de la gestion intégrée du dragage et des sédiments,
- État et évolution du Saint-Laurent selon le territoire d'étude et en lien avec les Grands Lacs à l'aide de l'information scientifique générée par le Programme de suivi de l'état du Saint-Laurent.

QUESTION PARTICULIÈRE 71

ÉTUDES, ANALYSES, AVIS, SUR L'ÉLARGISSEMENT DE LA VOIE MARITIME DU ST-LAURENT.
COPIE DE TOUTES LES CORRESPONDANCES ENTRE MINISTÈRES QUÉBÉCOIS ET AVEC
LES MINISTÈRES FÉDÉRAUX INCLUANT LES CABINETS DE MINISTRE.

Cette question n'est pas pertinente à l'étude des crédits.

QUESTION PARTICULIÈRE 72

BILAN ET ÉTAT DE SITUATION DE LA MISE EN ŒUVRE DU NOUVEAU RÈGLEMENT SUR L'EAU POTABLE, INDICHER LE PLAN DE MISE EN ŒUVRE, L'ÉCHÉANCIER PRÉVU ET LES BUDGETS S'Y RATTACHANT.

Cette question n'est pas pertinente à l'étude des crédits.

72.2

QUESTION PARTICULIÈRE 73

NOMBRE DE RÉSEAUX DE DISTRIBUTION D'EAU POTABLE QUI ONT ENFREINT LE
RÈGLEMENT SUR L'EAU POTABLE POUR L'ANNÉE 2005-2006 EN INDIQUANT : A) LE NOM
DE LA MUNICIPALITÉ; B) LES QUANTITÉS ET VALEURS DE DÉPASSEMENT; C) TOUTE
AUTRE INFORMATION PERTINENTE.

Cette question n'est pas pertinente à l'étude des crédits.

QUESTION PARTICULIÈRE 74

**NOMBRE DE DÉROGATIONS DEMANDÉES CONCERNANT LES ÉCHANTILLONNAGES
MENSUELS POUR LES CONTRÔLES BACTÉRIOLOGIQUES.**

Cette question n'est pas pertinente à l'étude des crédits.

74.2

QUESTION PARTICULIÈRE 75

NOMBRE DE RÉSEAUX DE DISTRIBUTION D'EAU POTABLE AU QUÉBEC INCLUANT LES RÉSEAUX QUI SONT ACTUELLEMENT À ÊTRE RÉPERTORIÉS PAR LE MINISTÈRE EN INDIQUANT LE NOM DE LA MUNICIPALITÉ. IDENTIFIER LE PLAN D'ACTION MIS EN PLACE PAR LE MINISTÈRE POUR RÉPERTORIER TOUS LES RÉSEAUX DU QUÉBEC FOURNISSANT DE L'EAU, TELS LES RÉSEAUX PRIVÉS, LES CAMPINGS, LES ZECS, LES CAMPS DE VACANCES ÉVALUÉS À 3 000 MAIS NON ENREGISTRÉS

Cette question n'est pas pertinente à l'étude des crédits.

75.2

QUESTION PARTICULIÈRE 76

**NOMBRE DE MUNICIPALITÉS RÉGIONALES DE COMTÉ (MRC) AYANT INTÉGRÉ TOUTES
LES NORMES GOUVERNEMENTALES EN MATIÈRE D'EAU DANS LEUR SCHÉMA
D'AMÉNAGEMENT ET INDiquer : A) LES NOMS DES MRC AYANT INTÉGRÉ LES NORMES;
B) LES NOMS DES MRC N'AYANT PAS INTÉGRÉ LES NORMES; C) LES DÉMARCHES DU
MINISTÈRE POUR RÉGLER LA SITUATION; D) TOUTE AUTRE INFORMATION PERTINENTE.**

Cette question n'est pas pertinente à l'étude des crédits.

76.2

QUESTION PARTICULIÈRE 77

NOMBRE D'OPÉRATEURS DE RÉSEAUX DE DISTRIBUTION ET DES INSTALLATIONS DE TRAITEMENT DES EAUX AU QUÉBEC AU 31 MARS 2004. NOMBRE AYANT FAIT L'OBJET D'UNE FORMATION EN VERTU DES NOUVELLES RÈGLES PRÉVUES AU RÈGLEMENT SUR LA QUALITÉ DE L'EAU POTABLE. DÉFINIR QUELLES SONT LES INTERVENTIONS PRÉVUES PAR LE MINISTÈRE NOTAMMENT, AUPRÈS D'EMPLOI QUÉBEC AFIN D'ASSURER QUE TOUS AURONT ÉTÉ FORMÉS À LA DATE DU REPORT ANNONCÉ PAR LE MINISTRE. ACTIONS PRÉVUES PAR LE MINISTÈRE.

Cette question n'est pas pertinente à l'étude des crédits.

77.2

QUESTION PARTICULIÈRE 78

NOMBRE D'AVIS D'ÉBULLITION ÉMIS AU QUÉBEC POUR L'ANNÉE 2004-2005 ET 2005-2006. INDIQUER : A) LE NOM DE LA MUNICIPALITÉ; B) LES CAUSES; C) TOUTE AUTRE INFORMATION PERTINENTE.

Cette question n'est pas pertinente à l'étude des crédits.

78.2

QUESTION PARTICULIÈRE 79

ÉTUDES, AVIS, NOTES, CORRESPONDANCES OU TOUT AUTRE DOCUMENT AYANT ÉTÉ
PRODUITS CONCERNANT LES CONSIGNES SUR LES BOUTEILLES.

Cette question n'est pas pertinente à l'étude des crédits.

79.2

QUESTION PARTICULIÈRE 80

ÉTUDES, AVIS, NOTES, CORRESPONDANCES OU TOUT AUTRE DOCUMENT AYANT ÉTÉ
PRODUITS CONCERNANT LE PARTENARIAT PUBLIC PRIVÉ POUR OU PAR LE
MINISTÈRE.

Aucun document produit par le Ministère concernant le partenariat public privé.

80.2

QUESTION PARTICULIÈRE 81

ÉTUDES, AVIS, NOTES, CORRESPONDANCES OU TOUT AUTRE DOCUMENT AYANT ÉTÉ
PRODUITS CONCERNANT LES RISQUES D'IMPACTS SUR LE LAC MEMPHRÉMAGOG.

Cette question n'est pas pertinente à l'étude des crédits.

81.2

QUESTION PARTICULIÈRE 82

ÉTUDES, AVIS, NOTES, CORRESPONDANCES OU TOUT AUTRE DOCUMENT AYANT ÉTÉ
PRODUITS CONCERNANT LES RISQUES D'IMPACTS DANS LE DOSSIER BELLEDUNE.

Cette question n'est pas pertinente à l'étude des crédits.

82.2

QUESTION PARTICULIÈRE 83

ÉTUDES, AVIS, NOTES, CORRESPONDANCES OU TOUT AUTRE DOCUMENT AYANT ÉTÉ
PRODUITS CONCERNANT LES RISQUES D'IMPACTS DU SITE D'ENFOUISSEMENT AU
VERMONT.

Cette question n'est pas pertinente à l'étude des crédits.

QUESTION PARTICULIÈRE 84

ÉTUDES, AVIS, NOTES, CORRESPONDANCES OU TOUT AUTRE DOCUMENT AYANT ÉTÉ
PRODUITS CONCERNANT LES RISQUES D'IMPACTS DU SITE D'ENFOUISSEMENT AU
QUÉBEC.

Cette question n'est pas pertinente à l'étude des crédits.

État d'avancement de la Stratégie québécoise et du Plan d'action sur les changements climatiques. Prévisions budgétaires.

Avec l'entrée en vigueur du Protocole de Kyoto, le 16 février 2005, le Québec se doit de maintenir ses efforts pour donner suite à ses divers engagements nationaux et internationaux dans le domaine de la réduction des gaz à effet de serre et des changements climatiques. En vue de mettre en œuvre le Protocole sur son territoire, le Québec prépare un plan d'action sur les changements climatiques.

Au cours de l'année 2005-2006, le Québec a débuté la rédaction d'un plan d'action sur les changements climatiques. Ce plan proposera une série de mesures concrètes visant la réduction d'émission de GES au Québec ainsi que l'adaptation de la population québécoise aux impacts des changements climatiques.

De plus, le Ministère a soutenu, seul ou en collaboration avec d'autres ministères, des mesures de lutte contre les changements climatiques et des actions visant à préparer la société québécoise à s'adapter aux changements climatiques. Des interventions se sont déroulées dans les domaines industriel, du transport, de la climatologie et des réseaux de surveillance du climat, de l'agriculture, de l'aménagement du territoire en milieu urbain, du captage du CO₂, et de la sensibilisation du public.

En matière de changements climatiques, le Québec occupe une place enviable sur la scène nord-américaine et peut, à juste titre, être fier de sa performance en terme d'émission de GES au Canada. Les dernières données disponibles (2003) montrent que le Québec demeure encore la province qui émet proportionnellement le moins de gaz à effet de serre au Canada, soit 12,1 tonnes par habitant contre 23,4 tonnes dans l'ensemble du Canada.

Prévisions budgétaires

La mise en œuvre du plan d'action sur les changements climatiques nécessitera des investissements qui restent à préciser.

85.2

Coûts directs et indirects en 2005-2006 de la réalisation du Plan d'action québécois sur les changements climatiques.

Voici des mesures réalisées par le Ministère en 2005-2006 :

- **Consortium Ouranos sur la climatologie régionale et l'adaptation aux changements climatiques** (créé en 2001) - En novembre 2004, une nouvelle entente d'une durée de cinq ans a été signée entre Ouranos et ses partenaires, qui sont le gouvernement du Québec (MAPAQ, MAMR, MDEIE, MDDEP, MRNF, MSP, MSSS, MTQ), Hydro-Québec, le Service météorologique canadien et quatre universités québécoises (UQAM, McGill, Laval, INRS). La contribution financière du gouvernement du Québec est de 15 M\$ (2004-2009). De plus, les partenaires d'Ouranos ont accepté de prêter des ressources humaines au consortium. Dans ce contexte, les ministères québécois, dont le MDDEP, fournissent à Ouranos un ETC/an pendant les cinq ans de l'entente. Le consortium constitue la pierre angulaire de l'adaptation du Québec aux changements climatiques. Les recherches en cours permettent de préciser les impacts des changements climatiques dans différents secteurs d'activités.

Ouranos aussi permet au Québec de se tailler une place parmi les leaders mondiaux en modélisation régionale du climat. De plus, il travaille en partenariat avec des groupes de chercheurs de plusieurs pays à travers le monde, ce qui lui confère un rayonnement international incontestable.
- **Projet de recherche sur la gestion des réserves en eau comme mesure d'adaptation aux changements climatiques** - Le Ministère a réalisé un projet qui a permis d'établir les fondements méthodologiques de la détermination des besoins d'aires de stockage (réserves lors de sécheresse, zones d'accumulation lors de crues) de la ressource dans un contexte de changements climatiques. Le Ministère a consacré environ 90 K\$ à ce projet.
- **Règlement sur les halocarbures** - Ce règlement, qui remplace le Règlement sur les substances appauvrissant la couche d'ozone (SACO), a été adopté par le Conseil des ministres en décembre 2004 et son application permettra de réduire les émissions de GES d'environ 600 000 tonnes par année.
- **Projet de règlement sur l'assainissement de l'atmosphère** - Le Projet de Règlement sur l'assainissement de l'atmosphère a été publié pour consultation du 15 décembre 2005 au 16 janvier 2006 dans la *Gazette officielle du Québec*. Le PRAA vise la réduction et le contrôle de contaminants qui peuvent être à l'origine du smog et des précipitations acides. Le PRAA établit des normes d'émission, des normes d'air ambiant et d'autres types d'exigences. Le PRAA est un règlement cadre, c'est-à-dire qu'il touche à tous les secteurs d'activités, industrielles, commerciales ou institutionnelles, et vise l'ensemble des sources fixes d'émission à l'atmosphère.
- **Programme d'inspection et d'entretien des véhicules automobiles lourds (PIEVAL)** - Le règlement sur les normes environnementales applicables aux véhicules lourds a été adopté en décembre 2005 et entrera en vigueur le 1^{er} juin 2006. Ce règlement assurera la mise en œuvre du PIEVAL, qui permettra de réduire d'environ 450 tonnes par année les émissions de particules fines émises par les véhicules lourds fonctionnant au diesel. De plus, le programme permettra de diminuer les émissions de CO₂, le principal gaz à effet de serre, de quelque 82 000 tonnes par année.
- **Soutien au Centre québécois d'actions sur les changements climatiques** - Ce centre, créé par le gouvernement du Québec en collaboration avec Environnement Canada, a pour mandat d'informer la population et à l'inciter à passer à l'action en réalisant des gestes concrets pour réduire les émissions de GES. Le centre a été très actif au cours de l'année 2005-2006 en organisant un salon sur le développement durable à Montréal ainsi qu'une tournée québécoise de formation sur le marketing social en changement climatique. La contribution du MDDEP au Centre a été de 17,5 K\$ pour l'année 2005-2006.

86.2

QUESTION PARTICULIÈRE 87

ÉTUDES, NOTES, ET TOUT AUTRE DOCUMENT RELATIF À L'ÉTUDE D'IMPACT DES CHANGEMENTS CLIMATIQUES SUR A) LE DOMAINE DES TRANSPORTS; B) L'ÉNERGIE; C) L'EAU POTABLE; D) L'AGRICULTURE; E) L'ÉROSION; F) LA SÉCURITÉ; G) LE DOMAINE FORESTIER; H) LA BIODIVERSITÉ; I) LES ÉCOSYSTÈMES TERRESTRES ET MARINS.

Les projets sont réalisés par le Consortium Ouranos.

87.2

Prévisions budgétaires pour la mise en œuvre du Protocole de Kyoto. Plan d'action, études, notes, états de situation produits par le MDDEP

Le Québec élabore actuellement un plan de lutte aux gaz à effet de serre (GES). Ce plan est porteur d'une perspective à long terme. Les deux objectifs principaux consistent à réduire progressivement les émissions de GES au Québec et d'entamer l'adaptation de la société québécoise et de ses écosystèmes aux changements climatiques.

Le Québec poursuit donc des discussions avec le gouvernement fédéral sur le financement d'activités reliées à la mise en œuvre du Protocole de Kyoto sur son territoire.

QUESTION PARTICULIÈRE 89

ÉTAT D'AVANCEMENT DES NÉGOCIATIONS POUR L'ENTENTE BILATÉRALE CANADA-
QUÉBEC SUR LA MISE EN ŒUVRE DU PROTOCOLE DE KYOTO AU QUÉBEC.

Cette question n'est pas pertinente à l'étude des crédits.

89.2

ÉTAT DE SITUATION SUR LA STRATÉGIE QUÉBÉCOISE SUR LA DIVERSITÉ BIOLOGIQUE 2003-2007. LISTE DES ACTIONS PRÉVUES POUR 2006-2007 INCLUANT LES PRÉVISIONS BUDGÉTAIRES.

La Stratégie québécoise sur la diversité biologique (2004-2007) et son Plan d'action ont été adoptés en juin 2004 par le Conseil des ministres et rendus publics en novembre 2004. La Stratégie sur la diversité biologique y est présentée comme un exemple de plans d'action de développement durable.

Le Comité interministériel sur la diversité biologique, sous la responsabilité du ministère du Développement durable, de l'Environnement et des Parcs, et chargé du suivi de ce plan d'action, a débuté ses travaux en novembre 2004 en vue du suivi annuel de la mise en œuvre du plan d'action. Il regroupe des représentants de 13 ministères. Les partenaires non gouvernementaux, au nombre de 11, rendent aussi des comptes sur l'atteinte de leurs objectifs en matière de biodiversité dans le rapport annuel.

Au cours de l'année 2005-2006, le Ministère a également poursuivi la révision des indicateurs de la biodiversité pour les rendre conformes aux tendances internationales en la matière.

La Stratégie sur la diversité biologique 2004-2007 fixe des objectifs quantifiables et des indicateurs de performance et de suivi des actions sur la biodiversité. Six grandes orientations ont été définies pour cette stratégie :

1. Sauvegarder le patrimoine naturel par la consolidation d'un réseau d'aires protégées représentatif de la biodiversité, et par la protection des espèces menacées ou vulnérables.
2. Contribuer au maintien de la diversité biologique lors de la planification ou de la réalisation d'activités reliées à l'énergie, ou lors d'activités fauniques, forestières, agricoles, minières, industrielles, touristiques, urbaines, villageoises ou de transport.
3. Prendre en compte la diversité biologique dans la mise en œuvre des engagements gouvernementaux portant sur les organismes génétiquement modifiés, les changements climatiques ainsi que la sécurité environnementale et civile.
4. Associer la société civile au maintien de la biodiversité, tout particulièrement les autochtones, les jeunes, les organismes non gouvernementaux et les organismes publics régionaux et locaux.
5. Favoriser le développement et la mise en valeur de connaissances sur la diversité biologique.
6. S'associer, sur la scène canadienne et à l'échelle internationale, aux efforts de conservation et d'utilisation durable de la biodiversité.

À cela se greffe un ensemble d'objectifs mesurables et ciblés par rapport à des résultats mesurables. Une liste d'indicateurs de performance et de suivi complète cette stratégie.

QUESTION PARTICULIÈRE 91

LISTE D'ACHAT DE TOUS LES VÉHICULES HYBRIDES POUR CHAQUE MINISTÈRE DEPUIS 2003. INDIQUER A) LE MINISTÈRE ACQUÉREUR; B) LE COÛT PAR VÉHICULE; C) LA MARQUE DE VÉHICULE.

Cette question n'est pas pertinente à l'étude des crédits.

Mandats donnés à la Société Immobilière du Québec pour la location, l'achat, l'aménagement, la décoration et les travaux divers en régie et / ou par sous contractants en 2005-2006

MEF	SIQ	Date	Adresse	Description
1165	872961	2004-09-01	SHERBROOKE	Procéder à des travaux d'agrandissement des locaux.
1283	840611	2004-04-01	GATINEAU	Réaménager le bureau régional.
1290	1290	2004-04-01	TROIS-RIVIÈRES	Fournir un local pour remiser une chaloupe.
1296	900757	2004-04-01	JONQUIÈRE	Fournir un espace d'entreposage.
1327	907444	2004-04-01	ROUYN	Procéder à la location d'un entrepôt.
1332	907463	2004-06-01	VICTORIAVILLE	Agrandir les espaces à bureaux.
1395	916479	2005-03-31	ROUYN	Proposer une solution immobilière afin de combler le manque d'espace.
1397	916478	2004-04-01	ROUYN	Louer des locaux temporaires.
1416	899104	2005-03-31	BAIE-COMEAU	Agrandir et réaménager le bureau.
1552	1552	2004-04-01	JONQUIÈRE	Rétrocéder les espaces (programme de stabilisation des berges).
1573	936193	2004-07-01	STE-MARIE-DE-BEAUCE	Procéder à la location d'espace d'entreposage supplémentaire.
1665	951397	2005-03-31	LONGUEUIL	Réaménager le deuxième étage.
1667	946967	2004-12-31	SHERBROOKE	Procéder au réaménagement des locaux.
1693	1693	2005-07-01	SHERBROOKE	Aménager un laboratoire.
1721	957529	2004-12-15	SEPT-ILES	Fournir une estimation pour réaliser différents travaux.
1776	1776	2005-04-15	SHERBROOKE	Procéder à la location d'un espace d'entreposage.
1784	970229	2005-04-01	QUÉBEC	Fournir un service d'entretien pour les équipements de climatisation.
1785	970227	2005-04-01	QUÉBEC	Fournir un service d'entretien pour les équipements d'alimentation sans coupure.
1786	966387	2005-04-01	SHERBROOKE	Aménagement de l'espace d'entreposage sur la rue Talbot.
1789	971016	2005-04-30	QUÉBEC	Installer une moulure à tableau.
1792	973818	2005-10-01	QUÉBEC	Effectuer des travaux de réaménagement au 5e étage.
1794	975623	2005-05-13	QUÉBEC	Ajouter un câble supplémentaire au 8e étage.
1795	973542	2005-05-20	GATINEAU	Fournir et installer un système d'alarme anti-intrusion.
1796	977005	2005-05-25	QUÉBEC	Déplacer des monuments de plancher et installer des prises murales.
1798	953494	2005-04-01	SHERBROOKE	Procéder au déménagement au 1055, Talbot.
1801	6619	2005-05-24	ST-JÉRÔME	Relocaliser une porte accordéon.
1803	974298	2005-09-01	ROUYN	Effectuer les travaux d'aménagement requis dans les nouveaux locaux.
1809	994761	2005-09-07	QUÉBEC	Laver et nettoyer les tapis.
1810	994754	2005-09-08	QUÉBEC	Déplacer câblages informatiques et électriques.
1812	995470	2005-10-01	SEPT-ILES	Installer une sonde de détection dans la salle de télécom.
1814	995823	2005-09-15	QUÉBEC	Enlever et déplacer des monuments de plancher.
1816	995533	2005-09-09	QUÉBEC	Fournir des services de gardiennage dans la suite ministérielle.
1817	996232	2005-09-21	QUÉBEC	Nettoyer et laver le tapis au 30e étage bureau # 39.07
1818	996270	2005-09-23	QUÉBEC	Laver et nettoyer les tapis.
1819	996345	2005-09-27	QUÉBEC	Déplacer, ajouter, enlever des monuments au 4e étage.
1820	994841	2005-09-08	QUÉBEC	Réservation de l'aire de repos.
1821	997180	2005-09-30	QUÉBEC	Remplacer le tapis dans le bureau 5.07.
1822	998362	2005-10-03	QUÉBEC	Ajouter des câbles et monuments supplémentaires.
1824	100023	2005-12-01	CHARLESBOURG	Fournir un entrepôt pour remiser le poste de commandement mobile.
1826	994837	2005-09-15	QUÉBEC	Réservation de l'aire de repos.
1828	100025	2005-11-15	VANIER	Ajouter des travaux au contrat d'entretien ménager.
1829	996398	2005-11-15	STE-ANNE-DES-MONTS	Fournir et installer un robinet mitigeur.
1830	966361	2006-01-31	MONTMAGNY	Repeindre les locaux.
1833	380	2005-11-18	VANIER	Fournir et installer une porte.
1834	102595	2005-11-15	QUÉBEC	Déplacer et ajouter des câbles informatiques.
1835	102261	2005-11-04	QUÉBEC	Réparer les gâches électriques.
1836	102681	2005-11-24	QUÉBEC	Effectuer une analyse de la qualité de l'air.
1838	102594	2005-11-25	QUÉBEC	Ajouter des câbles supplémentaires.
1840	103210	2005-11-30	QUÉBEC	Installer une nouvelle cloison grillagée au sous-sol.
1842	103118	2005-11-25	QUÉBEC	Déplacer un câble supplémentaire.
1843	6772	2005-11-01	ROUYN	Déplacer des colonnettes.
1844	103339	2005-12-07	ROUYN	Repeindre les locaux.
1845	103401	2005-12-02	QUÉBEC	Installer supports pour panneau répertoire.
1846	103842	2005-12-08	QUÉBEC	Installer des nouveaux câbles.
1848	103843	2005-12-15	QUÉBEC	Installer des conduits passe-fils.

Mandats donnés à la Société Immobilière du Québec pour la location, l'achat, l'aménagement, la décoration et les travaux divers en régie et / ou par sous contractants en 2005-2006

MEF	SIQ	Date	Adresse	Description
1850	46516	2005-12-07	STE-MARIE-DE-BEAUCE	Rembourser frais de surveillance du système d'alarme.
1851	104124	2005-12-22	QUÉBEC	Remplacer le contrôle de porte.
1852	104123	2005-12-21	QUÉBEC	Ajouter une prise de courant supplémentaire.
1853	104142	2005-12-23	QUÉBEC	Déplacer deux prises de courant.
1855	103876	2006-02-01	RIMOUSKI	Modifier un bureau et installer un robinet mitigeur.
1856	105726	2006-01-20	QUÉBEC	Réparer et repeindre deux murs.
1857	105227	2006-03-31	QUÉBEC	Modifier des espaces et des salles de réunions.
1858	105346	2006-01-31	QUÉBEC	Trouver une solution de contrôle de bruits.
1859	104890	2006-02-15	NICOLET	Entrepôt pour remiser l'unité d'urgence.
1860	105727	2006-02-03	QUÉBEC	Déplacer deux monuments de plancher.
1861	105016	2006-01-26	QUÉBEC	Déplacer des câbles informatiques.
1862	106003	2006-02-03	QUÉBEC	Déplacer deux monuments de plancher.
1863	106287	2006-03-31	VANIER	Effectuer des travaux de rafraîchissement du local.
1864	106462	2006-02-10	QUÉBEC	Réparer tapis défectueux.
1865	106611	2006-02-08	QUÉBEC	Installer des monuments de plancher.
1866	106700	2006-02-17	QUÉBEC	Réparer moulures de protection.
1867	107118	2006-02-22	QUÉBEC	Installer des monuments électriques et informatiques.
1868	107181	2006-02-17	QUÉBEC	Déplacer trois câbles informatiques.
1869	107180	2006-03-15	QUÉBEC	Installer un intercom.
1870	107639	2006-03-15	QUÉBEC	Installer des toiles photographiques.
1871	107834		QUÉBEC	Remplacer un clavier numérique.
1872	81179	2006-03-31	GATINEAU	Réparer le climatiseur dans la salle du serveur.
1873	1873	2006-03-31	ROUYN	Remplacer le récupérateur de solides dans le laboratoire.
1874	981562	2006-04-15	RIMOUSKI	Procéder à la mise à jour de la signalisation.
1875	955345	2006-04-15	JONQUIÈRE	Procéder à la mise à jour de la signalisation.
1876	988652	2006-04-15	GATINEAU	Procéder à la mise à jour de la signalisation.
1877	1877	2006-04-15	ROUYN	Procéder à la mise à jour de la signalisation.
1878	108278	2006-04-15	TROIS-RIVIÈRES	Procéder à la mise à jour de la signalisation.
1879	1879	2006-04-15	SHERBROOKE	Procéder à la mise à jour de la signalisation.
1880	108503	2006-04-15	STE-MARIE-DE-BEAUCE	Procéder à la mise à jour de la signalisation.
1881	1881	2006-04-15	CHARLESBOURG	Procéder à la mise à jour de la signalisation.
1882	1882	2006-04-15	LAVAL	Procéder à la mise à jour de la signalisation.
1883	1883	2006-04-15	LONGUEUIL	Procéder à la mise à jour de la signalisation.
1884	1884	2006-04-15	MONTREAL	Procéder à la mise à jour de la signalisation.
1886	107717	2006-03-01	LAVAL	Annuler l'entente d'occupation.
1888	108493	2006-03-10	QUÉBEC	Déplacer et enlever des monuments de plancher.
1889	108564	2006-03-13	QUÉBEC	Effectuer des travaux de câblage sur trois étages.
1893	108280	2006-04-15	NICOLET	Procéder à la modification de la signalisation.
1894	40283	2006-03-01	STE-MARIE-DE-BEAUCE	Rembourser frais de télésurveillance.
1895	109164	2006-03-17	QUÉBEC	Déplacer deux monuments de plancher.
1896	955347	2006-04-15	SEPT-ILES	Procéder à la modification de la signalisation.
1897	955346	2006-04-15	BAIE-COMEAU	Procéder à la modification de la signalisation.
1898	1898	2006-03-24	MONTREAL	Aménagement de cinq postes de travail.
1899	109446	2006-03-22	QUÉBEC	Déplacer différents câbles.
1900	108979	2006-04-07	MONTREAL	Aménager les locaux de la suite ministérielle.
1901	108281	2006-04-15	VICTORIAVILLE	Procéder à la modification de la signalisation.
1902	1902	2006-03-24	QUÉBEC	Remplacer un clavier numérique.
1903	109535	2006-03-24	QUÉBEC	Déplacer des câbles informatiques et électriques.
1904	1904	2006-03-27	QUÉBEC	Déplacer des câbles et des prises de courant.
1905	981563	2006-04-15	POHÉNÉGAMOOK	Procéder à la modification de la signalisation.
1906	924422	2006-04-01	ST-PASCAL	Procéder à la modification de la signalisation.
1907	10071	2006-03-31	STE-MARIE-DE-BEAUCE	Ajouter une protection sur la barrière de l'enclos.
1908	110038	2006-03-31	QUÉBEC	Déplacer câbles informatiques et électriques.

QUESTION PARTICULIÈRE 93

DÉTAIL DES CRÉDITS AFFECTÉS À L'ACHAT DE CARBURANT POUR L'UTILISATION
DES VÉHICULES DU MINISTÈRE POUR 2004-2005, 2005-2006 ET PRÉVISIONS POUR
2006-2007.

Dépenses 2005-2006 : 705 243,00\$

QUESTION PARTICULIÈRE 94

**POUR TOUTES LES SOCIÉTÉS (OSBL) CRÉÉES PAR LE MINISTÈRE OU PAR UN DES
EMPLOYÉS DU MINISTÈRE OU D'UNE DES SOCIÉTÉS RELEVANT DU MINISTÈRE DANS
LES CINQ DERNIÈRES ANNÉES :**

- a) Date et contexte de création;
- b) Objectifs poursuivis;
- c) Nombre d'employés et/ou d'administrateurs.

Cette question n'est pas pertinente à l'étude des crédits.

QUESTION PARTICULIÈRE 95

LISTE DE TOUS LES COMITÉS INTERMINISTÉRIELS FORMÉS OU DÉJÀ FORMÉS EN 2005-2006, DONT A FAIT PARTIE LE MDDEP. POUR CHAQUE COMITÉ, PRÉCISER LE MANDAT, LES MEMBRES, LE BUDGET ET LES RÉSULTATS.

Cette question n'est pas pertinente à l'étude des crédits.

QUESTION PARTICULIÈRE 96

**MANDATS DONNÉS À LA SOCIÉTÉ IMMOBILIÈRE DU QUÉBEC POUR LA LOCATION.
L'ACHAT, L'AMÉNAGEMENT, LA DÉCORATION ET LES TRAVAUX DIVERS EN RÉGIE
ET/OU PAR SOUS CONTRATS, EN 2005-2006, POUR LA SOCIÉTÉ DE LA FAUNE ET
DES PARCS (FAPAQ)**

La réponse à cette question sera fournie par le Ministère des Ressources naturelles
et de la Faune.

QUESTION PARTICULIÈRE 97

**LOIS ET RÈGLEMENTS EN PROCESSUS D'ÉLABORATION, DE MODIFICATION OU PRÉVUS
À LA SÉPAQ, AU 31 MARS 2006, AVEC DATE DU DÉBUT DU PROCESSUS ET ÉTAT
D'AVANCEMENT DES TRAVAUX.**

La réponse à cette question sera fournie par la SÉPAQ

QUESTION PARTICULIÈRE 98

LISTE DES CONTRATS OCTROYÉS EN 2005-2006 PAR LA SÉPAQ INCLUANT LE NOM DE LA FIRME, LE MANDAT ET LE RÉSULTAT, LA DURÉE, LE COÛT ET LE MODE D'OCTROI DU CONTRAT.

La réponse à cette question sera fournie par la SÉPAQ

QUESTION PARTICULIÈRE 99

LISTE ET NOMBRE DE CHALETS APPARTENANT À LA SÉPAQ OU DE PLACES D'HÉBERGEMENT, PAR RÉGION, EN INDIQUANT LA DATE DE CONSTRUCTION, LE COÛT, LE TAUX D'OCCUPATION, LE PERSONNEL AFFECTÉ À L'ENTRETIEN AINSI QUE CEUX QUI SONT DÉLÉGUÉS À L'ENTREPRISE PRIVÉE OU ORGANISMES À BUT NON LUCRATIF.

La réponse à cette question sera fournie par la SÉPAQ

QUESTION PARTICULIÈRE 100

MONTANTS ALLOUÉS À LA RÉFECTION DES HALTES ROUTIÈRES DEPUIS 2003.

La réponse à cette question sera fournie par la SÉPAQ

100.2

QUESTION PARTICULIÈRE 101

LISTE DES ACTIVITÉS ET SERVICES (CAMPING, PLAGE, RESTAURANT, ETC.) DES PARCS ET AUTRES QUI ONT ÉTÉ DÉLÉGUÉS À L'ENTREPRISE PRIVÉE OU ORGANISATIONS SANS BUT LUCRATIF AVEC COPIE DES CONTRATS DE DÉLÉGATION.

La réponse à cette question sera fournie par la SÉPAQ

101.2

QUESTION PARTICULIÈRE 102

**LISTE DE TOUS LES DÉLÉGATAIRES ACTUELLEMENT SOUS CONTRAT AVEC LA SÉPAQ
POUR LA GESTION D'UN SITE, COÛTS RELIÉS À CETTE LOCATION ET COPIE DES
CONTRATS POUR 2005-2006.**

La réponse à cette question sera fournie par la SÉPAQ

102.2

QUESTION PARTICULIÈRE 103

DESCRIPTION, PAR RÉGION, DES IMMOBILISATIONS DE LA SÉPAQ (ROUTES, PONTS, BÂTIMENTS, ÉQUIPEMENTS ET AUTRES) DANS LES PARCS, RÉSERVES, ZECS, ETC. AINSI QUE DES BUDGETS ALLOUÉS À L'ENTRETIEN ET À LA RÉFECTION DE CELLES-CI EN 2004-2005 ET 2005-2006.

La réponse à cette question sera fournie par la Sépaq.

QUESTION PARTICULIÈRE 104

**REVENUS DE TARIFICATION EN 2003-2004 ET 2004-2005 POUR L'ACCÈS AUX PARCS
DE LA SÉPAQ, PAR PARC. PRÉVISIONS POUR 2005-2006.**

La réponse à cette question sera fournie par la SÉPAQ

104.2

QUESTION PARTICULIÈRE 105

**FOURNIR TOUTE ÉTUDE D'IMPACT D'UNE HAUSSE DE LA TARIFICATION POUR L'ACCÈS
AUX PARCS SUR LA FRÉQUENTATION DES PARCS DE LA SÉPAQ.**

La réponse à cette question sera fournie par la SÉPAQ

QUESTION PARTICULIÈRE 106

**VENTILATION DÉTAILLÉE DES SOMMES CONSENTIES POUR LE JARDIN ZOOLOGIQUE
DU QUÉBEC ET LE PARC AQUARIUM EN 2006-2007.**

La réponse à cette question sera fournie par la SÉPAQ

106.2

QUESTION PARTICULIÈRE 107

COPIE DES ÉTUDES RÉALISÉES PAR LE MINISTÈRE, LES ORGANISMES SOUS LA RESPONSABILITÉ DU MINISTRE OU PAR TOUTE FIRME INDÉPENDANTE DÛMENT MANDATÉE CONCERNANT LE JARDIN ZOOLOGIQUE DU QUÉBEC. COÛTS DE CES ÉTUDES ET COPIE DES CONTRATS OCTROYÉS À CETTE FIN AU COURS DES TROIS DERNIÈRES ANNÉES.

La réponse à cette question sera fournie par la SÉPAQ

QUESTION PARTICULIÈRE 108

**COPIE DE TOUT PROTOCOLE D'ENTENTE INTERVENU AVEC LA SOCIÉTÉ DES PARCS
DE SCIENCES NATURELLES DU QUÉBEC AU COURS DES TROIS DERNIÈRES ANNÉES
ET POUR 2006-2007.**

La réponse à cette question sera fournie par la SÉPAQ

QUESTION PARTICULIÈRE 109

**MONTANT DES TRANSFERTS DÉVOLUS À LA SOCIÉTÉ DES PARCS DE SCIENCES
NATURELLES DU QUÉBEC POUR LA GESTION DES INSTALLATIONS OU LE PAIEMENT
DE TOUTES DÉPENSES RELATIVES AU JARDIN ZOOLOGIQUE DU QUÉBEC ET DU PARC
AQUARIUM AU COURS DES TROIS DERNIÈRES ANNÉES ET POUR 2006-2007.**

La réponse à cette question sera fournie par la SÉPAQ

QUESTION PARTICULIÈRE N° 110

**EFFECTIFS AUTORISÉS DU MINISTÈRE OU DE LA SÉPAQ AFFECTÉS AU JARDIN
ZOOLOGIQUE ET AU PARC AQUARIUM DEPUIS TROIS ANS**

Au cours de cette période aucun effectif affecté au Jardin zoologique et au Parc Aquarium ne relevait du Ministère.

QUESTION PARTICULIÈRE N° 111

EFFECTIFS AUTORISÉS EN 2006-2007 AFFECTÉS AU JARDIN ZOOLOGIQUE OU AU PARC
AQUARIUM

L'effectif autorisé est de 12 ETC.

QUESTION PARTICULIÈRE 112

COÛTS DES RÉAMÉNAGEMENTS PRÉVUS AU PARC AQUARIUM EN 2006-2007.

La réponse à cette question sera fournie par la SÉPAQ

QUESTION PARTICULIÈRE 113

LA LISTE DE TOUTES LES SOCIÉTÉS (OSBL) CRÉÉES PAR LE MINISTÈRE ET SES ORGANISMES OU PAR UN OU DES EMPLOYÉS DU MINISTÈRE OU DE L'ORGANISME POUR LES VINGT DERNIÈRES ANNÉES.

Cette question n'est pas pertinente à l'étude des crédits.

QUESTION PARTICULIÈRE N° 114

COPIE À JOUR DE LA LISTE DE CLASSEMENT DE TOUS LES DOCUMENTS DISPONIBLES AU MINISTÈRE ET DANS SES ORGANISMES TEL QUE PRESCRIT PAR LA LOI D'ACCÈS AUX DOCUMENTS DES ORGANISMES PUBLICS ET SUR LA PROTECTION DES RENSEIGNEMENTS PERSONNELS (CHAPITRE A-2.1)

Conformément à l'article 16 de la Loi sur l'accès aux documents des organismes publics et sur la protection des renseignements personnels, la liste de classement des ministères et organismes n'est disponible que par consultation sur place ou à distance.

ÉTAT DE SITUATION DU SUIVI DONNÉ AUX ENGAGEMENTS CONTENUS
DANS LE PLAN QUÉBEC-RÉGIONS EN PRÉCISANT LES SOMMES VERSÉES
POUR 2005-2006, AINSI QUE LES PRÉVISIONS POUR 2006-2007

Le Ministère était responsable de trois engagements dans le cadre du plan Québec-Régions qui avait comme objectif de favoriser le développement socio-économique des régions dans une optique de développement durable.

Engagement	Suivi
Consolider la Politique nationale de l'eau qui met de l'avant une approche participative de gestion de l'eau par bassins versants ayant pour objectifs la protection, la restauration et la mise en valeur des rivières; sa mise en œuvre implique l'ensemble des acteurs locaux et régionaux.	<ul style="list-style-type: none">▪ Un premier bilan de mise en œuvre (2003-04) de la Politique nationale de l'eau a été rendu public le 28 avril 2005 et est disponible sur le site internet du ministère du Développement durable, de l'Environnement et des Parcs dans la rubrique eau.▪ Pour un état de situation de la mise en œuvre de la gestion intégrée de l'eau par bassin versant, voir réponse à la question 67.
Renforcer les partenariats entre les différents intervenants locaux, régionaux et gouvernementaux pour la mise en œuvre de projets environnementaux.	<ol style="list-style-type: none">1. Assumer le financement de projets en développement durable par l'intermédiaire du Fonds d'action québécois sur le développement durable (FAQDD) en 2006-07.2. Continuer le financement de projets nationaux et régionaux en matière d'environnement concernant les matières résiduelles par l'intermédiaire de Recyc Québec et son programme VERRR 2008, édition 2005-06 s'adressant aux institutions scolaires, entreprises d'économie sociale, organismes communautaires, MRC et associations forestières.3. Le programme d'aide à la recherche et développement en environnement (PARDE) qui a permis de verser près de 320 000 \$ en 2005-06.4. Dans le cadre du Plan de développement durable, un Fonds vert est destiné pour le financement de mesures ou d'activités.5. Compléter l'entente triennale en 2005-2006 des engagements de la part du Ministre totalisant 1 525 000 \$ par année aux Conventions de contribution financière pour les conseils régionaux de l'environnement (CRE) et le Regroupement national des conseils régionaux de l'environnement du Québec (RNCREQ).
S'entendre avec les intervenants régionaux sur l'élaboration et le suivi d'indicateurs de développement durable.	<ul style="list-style-type: none">▪ Dans le cadre du Plan de développement durable du Québec, il y aura dans les deux ans suivant l'adoption de la Loi sur le développement durable, une obligation de doter le Québec d'indicateurs de développement et de consulter la population. D'ici là, le ministère du Développement durable, de l'Environnement et des Parcs entend mettre en place divers ateliers de travail, consulter des experts externes au gouvernement, travailler avec l'Institut de la statistique et le Bureau de la normalisation afin de répondre à l'engagement d'associer la population à l'établissement d'indicateurs.

115.2

QUESTION PARTICULIÈRE 116

ÉTUDES, AVIS, NOTES, CORRESPONDANCES OU TOUT AUTRE DOCUMENTATION
CONCERNANT LES RISQUES D'IMPACTS DU SITE D'ENFOUISSEMENT DE CANTLEY.

Cette question n'est pas pertinente à l'étude des crédits.

116.2

QUESTION PARTICULIÈRE 117

ÉTUDES, AVIS, NOTES, CORRESPONDANCES OU TOUT AUTRE DOCUMENTATION
CONCERNANT LES RISQUES D'IMPACTS DU CHAMP DE TIR DE SNC À LA BAIE JAMES.

Cette question n'est pas pertinente à l'étude des crédits.

QUESTION PARTICULIÈRE 118

ÉTAT DE LA SITUATION SUR LA STRATÉGIE DU GOUVERNEMENT SUR L'ÉROSION DES
BERGES.

Cette question n'est pas pertinente à l'étude des crédits.

118.2

QUESTION PARTICULIÈRE 119

ÉTUDES, AVIS, NOTES, CORRESPONDANCES OU TOUT AUTRE DOCUMENTATION
CONCERNANT LES RISQUES D'IMPACTS DU PROJET DE DÉVELOPPEMENT DU MONT-
ORFORD ET TOUT AUTRE DOCUMENT RELATIF À LA VENTE DU PARC NATIONAL DU
MONT-ORFORD.

Cette question n'est pas pertinente à l'étude des crédits.

QUESTION PARTICULIÈRE 120

**BILAN DE L'AVANCEMENT DES TRAVAUX EN VUE DE RÉGULARISER LES CRUES DU
BASSIN VERSANT DU LAC KÉNOGAMI ET TOUT AUTRE DOCUMENT RELATIF AU PROJET
DE RÉSERVOIR PIKAUBA ET DE LA RIVIÈRE DES SABLES.**

Cette question n'est pas pertinente à l'étude des crédits.

120.2

**ÉTUDE DES CRÉDITS 2006-2007
RECYC-QUÉBEC**

Question # 121:

État de la situation de l'échéancier mis en place afin de vider les dépotoirs de pneus ainsi que les coûts associés.

ÉTAT DE LA SITUATION DU PROGRAMME DE VIDAGE DES LIEUX D'ENTREPOSAGE DE PNEUS HORS D'USAGE AU QUÉBEC 2001-2008

Contexte

• Le *Programme de vidage des lieux d'entreposage au Québec 2001-2008* a été lancé en août 2001. Son principal objectif consiste à vider les lieux d'entreposage de pneus hors d'usage au Québec d'ici le 31 décembre 2008, conformément au *Règlement sur l'entreposage des pneus hors d'usage*. Au moment du lancement du programme en 2001, RECYC-QUÉBEC avait 7 ans et 4 mois, pour procéder au travail de vidage des 25 millions de pneus estimés en *équivalents de pneus automobiles (épa)* sur le territoire québécois.

Éléments de réponse

Au 31 janvier 2006, soit quatre ans et cinq mois plus tard, plus de 18 millions d'épa ont été vidés un peu partout dans les sites répertoriés au Québec.

RECYC-QUÉBEC a ainsi procédé au vidage de 624 lieux d'entreposage sur un total de 655 répertoriés à ce jour soit 95% du travail effectué par la récupération de 1,6 millions de pneus.

Six des douze gros sites ont été vidés complètement (un gros site se définit comme un site comportant plus de 50 000 pneus). Il s'agit des sites de Pintendre, Caoutech, Stoke, Sainte-Foy, Granby et Portneuf. Un septième, soit celui de St-Edmond de Grantham devrait être vidé avant la fin de l'été 2006.

Il reste cinq sites importants à vider. Les trois plus gros lieux d'entreposage sont situés en Montérégie. Il s'agit de Dépôt de pneus Franklin (plus de 7,44 millions de pneus vidés), Dépôt de pneus Gagnier (les travaux de vidage ont débuté au printemps 2005, après quelques années de procédures judiciaires qui ont retardé les travaux. Plus de 1,4 pneus y ont été récupérés) et Dépôt de pneus Richard Grenier (près de 2,5 millions de pneus vidés). Les deux autres sont situés à St-Gilles de Lotbinière (Chaudières Appalaches) et à Ste-Anne des Plaines (Laurentides).

L'expérience du vidage de plusieurs sites nous a permis de constater la présence d'un plus grand nombre de pneus que celui estimé au départ. RECYC-QUÉBEC procède à faire un inventaire qui est actuellement en cours de réalisation. Les résultats sont attendus en mai prochain.

QUESTION PARTICULIÈRE 122

ÉTUDES, AVIS, NOTES, CORRESPONDANCES OU TOUT AUTRE DOCUMENTATION
CONCERNANT LES RISQUES D'IMPACTS DE LA CENTRALE THERMIQUE AU GAZ DE LA
TRANS-CANADA ÉNERGIE À BÉCANCOUR.

Cette question n'est pas pertinente à l'étude des crédits.

QUESTION PARTICULIÈRE 123

ÉTAT DE LA SITUATION SUR LA POLITIQUE DU FINANCEMENT DU TRANSPORT EN
COMMUN.

Cette question n'est pas pertinente à l'étude des crédits.

123.2

QUESTION PARTICULIÈRE 124

ÉTUDES, AVIS, NOTES, CORRESPONDANCES OU TOUTE AUTRE DOCUMENTATION
CONCERNANT LES RISQUES D'IMPACTS DU SITE D'ENFOUISSEMENT HOPE SITUÉ À
PASPÉBIAC.

Cette question n'est pas pertinente à l'étude des crédits.

