

**MINISTÈRE DU DÉVELOPPEMENT DURABLE,
DE L'ENVIRONNEMENT ET DES PARCS**


ÉTUDES DES CRÉDITS 2005-2006

DEMANDES DE L'OPPOSITION OFFICIELLE

RENSEIGNEMENTS PARTICULIERS

Volume 2

26 mai 2005



[illegible]

**MINISTÈRE DU DÉVELOPPEMENT DURABLE,
DE L'ENVIRONNEMENT ET DES PARCS**


ÉTUDES DES CRÉDITS 2005-2006

DEMANDES DE L'OPPOSITION OFFICIELLE

RENSEIGNEMENTS PARTICULIERS

Volume 2

26 mai 2005



D48A1
E88
2005/06
2.2
CLL
P. pour.

Lecture pour
place

2005/06
2.2
CLL
P. pour.

MINISTÈRE DU DÉVELOPPEMENT DURABLE, DE L'ENVIRONNEMENT ET DES PARCS

ÉTUDE DES CRÉDITS 2005-2006 - RENSEIGNEMENTS PARTICULIERS

Nouvelles questions	Libellé	Sections
1	Pour toutes les sociétés (OSBL) créées par le Ministère ou par un des employés du ministère ou d'une des sociétés relevant du Ministère dans les deux dernières années : a) Date et contexte de création; b) Objectifs poursuivis; c) Nombre d'employés et/ou d'administrateurs incluant leur nom, titre, salaire incluant le cas échéant les comptes de dépenses, frais de déplacement, frais de voyage, frais de repas et frais de représentation ainsi que leur cv; d) Indiquer, le cas échéant, la date du début du contrat, de la nomination ou autre et de la fin; e) Indiquer le budget dévolu.	1.1
2	Copie des études, scénarios et/ou analyses réalisés depuis le 1 ^{er} mai 2003 concernant la régionalisation, la déconcentration des effectifs et programmes du Ministère et/ou des organismes relevant de celui-ci.	2.1
3	Liste de tous les comités interministériels formés ou déjà formés en 2004-2005 dont a fait partie le Ministère et/ou ses organismes, agences ou autres avec d'autres ministères, organismes, agences ou parte-naires. Pour chaque comité, préciser le mandat, les membres, le budget et les résultats.	3.1
4	Pour chacun des organismes, agences ou autres relevant du Ministère pour l'année 2004-2005 indiquer : a) La liste des employés et/ou membres du conseil d'administration; b) La liste des personnes qui ont vu leur mandat renouvelé en indiquant leur nom, leur titre et les dates du début et de la fin de leur mandat incluant leur rémunération; c) La liste des personnes qui ont été nommées en indiquant leur nom, leur titre et la date du début et de la fin de leur mandat incluant leur rémunération et leur cv; d) Leur frais de déplacement, frais de voyage, frais de repas et frais de représentation.	4.1
5	Pour l'année 2004-2005, le nombre d'employés à statut occasionnel dont le contrat est arrivé à échéance et n'a pas été renouvelé, par secteurs d'activités.	5.1
6	Pour l'année 2004-2005, le nombre d'employés à statut occasionnel qui ont été congédiés, par secteurs d'activité.	6.1
7	Nombre et pourcentage d'employés occasionnels au Ministère en 2004-2005 et comparaison avec les quatre années précédentes.	7.1
8	Nombre et pourcentage d'employés occasionnels devenus permanents pour 2003-2004 et 2004-2005.	8.1
9	Prévisions budgétaires pour l'année en cours et ventilation détaillée des compressions demandées par le Conseil du trésor pour le Ministère et pour tous les organismes sous sa juridiction pour l'année 2004-2005.	9.1
10	Pour tout organisme relevant du ministère, concernant le bureau de la présidence : a) Nombre de rencontres, repas ou de réunions et les frais afférents; b) Liste des personnes à rencontrer en précisant le but de la rencontre; c) Frais de déplacement, frais de voyage, frais de repas et frais de représentation; d) Liste des participations à des colloques, des congrès et la liste des participants, incluant les coûts afférents.	10.1
11	Liste et copie de tous les sondages commandés en 2004-2005, en incluant les coûts.	11.1
12	Frais de traduction et liste des documents traduits incluant la liste des contrats et le nom des firmes sélectionnées, de même que les coûts.	12.1
13	Ventilation pour 2004-2005 pour chacune des directions régionales du ministère du Développement durable, de l'Environnement et des Parcs (MDDEP) et du BAPE : a) du budget annuel; b) de l'effectif total (sexe, minorités visibles, âge); c) du nombre d'inspecteurs; d) du nombre d'enquêteurs.	13.1
14	Liste des organismes subventionnés en 2004-2005 par le Ministère (Programme d'aide à la recherche, Fonds de recherche et de développement, etc.), avec la description des programmes et les montants accordés.	14.1
15	Liste des groupes nationaux et montants des subventions versées dans le cadre du Programme de financement statutaire des groupes nationaux (PFS) pour les années 2003-2004 et 2004-2005, prévisions pour 2005-2006.	15.1

Nouvelles questions	Libellé	Sections
16	Liste des Conseils régionaux de l'environnement incluant les membres de leur conseil d'administration, leur budget et les subventions du MDDEP pour 2003-2004, 2004-2005 et prévisions pour 2005-2006.	16.1
17	Liste et montant des subventions des entreprises, organismes ou autres qui ont bénéficié du Fonds d'action québécois pour le développement durable pour 2004-2005 et prévisions pour 2005-2006.	17.1
18	Nombre d'enquêtes menées par la Direction des enquêtes du MDDEP qui ont abouti à des poursuites par le procureur général et nombre d'entre elles qui se sont soldées en faveur du MDDEP. Nombre de condamnations et montants des amendes pour 2004-2005. Liste des chefs d'accusation. Nombre de condamnations et ventilation du montant des amendes.	18.1
19	Analyses, études, avis produits, échéancier prévu pour l'adoption du Plan vert annoncé par le ministre et pour la création d'un poste de commissaire à l'environnement et au développement durable.	19.1
20	Liste des comités interministériels et des comités impliquant d'autres partenaires, leurs mandats, la liste des membres, le budget dépensé en 2004-2005, les résultats.	20.1
21	Bilan des réalisations des Plans stratégiques 2003-2005 du Ministère et des organismes sous la responsabilité du MDDEP.	21.1
22	Copie des prévisions de référence qui serviront à l'élaboration des prochains Plans stratégiques qui seront présentés au Conseil du trésor.	22.1
23	Liste des certificats d'autorisation de projets industriels émis en 2003-2004 et 2004-2005 pour ériger ou modifier une construction, entreprendre l'exploitation d'une industrie, l'exercice d'une activité ou l'utilisation d'un procédé industriel ou augmenter la production d'un bien ou d'un service par région administrative et indiquer : a) le nom de l'entreprise; b) la date de l'émission du c.a. par le Ministère; c) la nature de la demande; d) les municipalités visées.	23.1
24	Liste des demandes d'autorisation de projets industriels à l'étude : ériger ou modifier une construction, entreprendre l'exploitation d'une industrie, l'exercice d'une activité ou l'utilisation d'un procédé industriel ou augmenter la production d'un bien ou d'un service par région administrative et indiquer : a) le nom de l'entreprise; b) la date de réception au Ministère; c) la nature de la demande; d) les municipalités visées.	24.1
25	La liste des entreprises qui ont signé une entente dans le cadre du Programme d'assainissement des eaux et de celles qui n'ont pas encore signé par : a) secteur industriel; b) bilan des condamnations pour 2004-2005	25.1
26	État de situation, échéancier et mise en œuvre du Programme de réduction des rejets industriels (PRRI) avec copie de tous les documents techniques présentés aux industriels et coûts des mesures mises de l'avant à ce jour. Nombre d'attestations d'assainissement émises par secteur industriel et pâtes et papiers en indiquant le nom des entreprises, la date de la signature des attestations selon le cas, le résultat des études faites par les titulaires d'attestation et les résultats à atteindre pour la deuxième attestation, etc. Bilan et prévisions pour 2005-2006.	26.1
27	Liste des entreprises ayant été autorisées par le Ministère pour la valorisation des matières résiduelles fertilisantes (projets de valorisation de matières résiduelles inorganiques non dangereuses de source industrielle) par région administrative et indiquer : a) le nom de l'entreprise; b) la nature du certificat d'autorisation; c) les conditions d'exploitation; d) toute autre information indiquant la méthode utilisée et l'endroit d'épandage s'il y a lieu.	27.1
28	Liste des carrières et sablières autorisées par le Ministère, par région administrative et indiquer : a) le nom de l'entreprise; b) la date d'émission du certification d'autorisation; c) la quantité autorisée; d) les conditions d'exploitation (incluant les mesures particulières d'exploitation).	28.1
29	Liste des demandes d'autorisation de projets de carrières et sablières à l'étude au Ministère, par région administrative et indiquer : a) le nom de l'entreprise; b) la date de réception au Ministère; c) la nature de la demande; d) le nombre d'unités animales; e) les municipalités visées.	29.1

Nouvelles questions	Libellé	Sections
30	Bilan de la Politique québécoise de gestion des matières résiduelles 1998-2008, pour l'année 2004-2005 et prévisions pour l'année 2005-2006.	30.1
31	Bilan du Programme d'aide aux entreprises d'économie sociale œuvrant dans le secteur de la gestion des matières résiduelles. Budget total. Budget dépensé par année financière depuis le début du programme et budget prévu pour 2005-2006 et indiquer les montants accordés aux entreprises par région administrative.	31.1
32	Population, nombre de foyers et municipalités desservis par Collecte sélective Québec en indiquant les municipalités. Sommes versées par le gouvernement du Québec à Collecte sélective Québec en 2004-2005 et échéancier prévu pour les villes à être desservies en 2005-2006 en indiquant les municipalités.	32.1
33	Liste des lieux d'enfouissement sanitaire et durée de vie estimée, des dépôts en tranchées, des dépôts de matériaux secs, des dépotoirs et des sites d'enfouissement de matières dangereuses et de sols contaminés pour chacune des directions régionales du MDDEP, avec le nombre de visites, la date de la dernière visite et les infractions constatées pour 2004-2005.	33.1
34	Carte et liste des lieux d'enfouissement sanitaire de la grande région de Montréal (Rive Sud, Rive Nord) et indiquer : a) la date d'émission du certificat d'autorisation; b) la capacité autorisée; c) la capacité résiduelle; d) la provenance et la qualité des déchets pour chacun des sites; e) le volume annuel de déchets total produit par l'Île de Montréal ainsi que sur le territoire de la communauté métropolitaine de Montréal.	34.1
35	Liste des avis de projets de lieux d'enfouissement déposés et non traités au Ministère, par région administrative et indiquer : a) la liste des certificats émis pour les lieux d'enfouissement, par région administrative, la date d'émission du certificat d'autorisation; b) la capacité autorisée; c) la capacité résiduelle; d) la provenance et la quantité des déchets pour chacun des sites.	35.1
36	Nombre d'avis d'infraction émis par lieux d'enfouissement et nature de ou des infractions, par région administrative.	36.1
37	Liste des lieux d'enfouissement de sols contaminés et de matières dangereuses, par région administrative et indiquer : a) la date d'émission du certificat d'autorisation; b) la capacité autorisée; c) la capacité résiduelle; d) la provenance et la quantité des déchets pour chacun des sites.	37.1
38	Évolution des données d'exportations des matières dangereuses et sols contaminés pour les années 1999 à aujourd'hui. Indiquer la provenance et le lieu d'expédition. Indiquer si pour enfouissement ou traitement.	38.1
39	Évolution des données globales détaillées couvrant les importations des matières dangereuses et sols contaminés pour les années 1999 à aujourd'hui. Indiquer la provenance et le lieu d'expédition. Indiquer si pour enfouissement ou traitement.	39.1
40	Bilan des sommes dépensées pour 2004-2005 pour la restauration des sites orphelins et indiquer : a) les dates; b) les sites visés; c) les montants dépensés; d) le projet rattaché à la restauration; e) les retombées financières après restauration (municipalité, entreprise, emplois, etc.).	40.1
41	Liste des entreprises ou autres et montants des subventions octroyées dans le cadre du Programme Revi-sols depuis le début du programme : a) pour Montréal; b) pour Québec; c) pour les autres municipalités; d) le projet rattaché à la restauration de chacun des sites; e) les retombées financières prévues après restauration (municipalité, entreprise, emploi, etc.).	41.1
42	Bilan des budgets prévus au programme pour 2004-2005 et indiquer le montant global des sommes investies pour chacune des années.	42.1
43	Copie de toutes les ententes intergouvernementales, internationales, copie de tous les échanges de correspondance avec les ministères fédéraux ou avec les provinces ou territoires.	43.1
44	À la suite de la Politique sur les neiges usées du MDDEP depuis septembre 1997, l'état de la situation pour l'année 2004-2005 et indiquer : a) la liste des municipalités s'étant conformées et celles qui sont en voie de se rendre conformes; b) l'état de situation et l'échéancier; c) la liste de tous les sites d'entreposage de neiges usées au Québec.	44.1

Nouvelles questions	Libellé	Sections
45	Bilan de la mise en œuvre du Code de gestion des pesticides qui est entré en vigueur le 3 avril 2003. Bilan de mise en œuvre du plan de communication et les montants s'y rattachant pour le faire connaître aux clientèles (municipalités; citoyennes et citoyens, etc.). Prévisions budgétaires pour 2005-2006.	45.1
46	Pour l'année 2004-2005, indiquer : a) la liste des membres du Bureau d'audience publique sur l'environnement ainsi que leur rémunération en indiquant leur titre et les dates du début et de la fin de leur mandat; b) la liste des personnes qui ont vu leur mandat renouvelé en indiquant leur nom, leur titre et les dates du début et de la fin de leur mandat; c) la liste des personnes qui ont été nommées en indiquant leur nom, leur titre et la date du début et de la fin de leur mandat.	46.1
47	Liste des certificats d'autorisation émis en 2004-2005 par le MDDEP en précisant le nombre qui ont dû faire l'objet d'audiences publiques.	47.1
48	Nombre des mandats confiés au BAPE en 2004-2005 avec description (médiation, audience, enquête, etc.), titre des dossiers, échéanciers des mandats, coûts de ces mandats ainsi que le nom des membres responsables de chacun des dossiers.	48.1
49	Nombre de dossiers d'établissement et d'agrandissement de production animale qui sont à l'étude au MDDEP pour l'émission d'un certificat d'autorisation pour chaque région administrative et indiquer : a) la date de réception au Ministère; b) la nature de la demande; c) le nombre d'unités animales; d) les municipalités visées.	49.1
50	Description et nombre de certificats d'autorisation émis pour des agrandissements ou des établissements de production animale pour chaque région administrative pour 2004-2005.	50.1
51	État de situation de la gestion des surplus de fumiers et de lisiers pour l'ensemble du Québec (municipalités en surplus en vertu du règlement, volume total des surplus, etc.). Étude du Ministère sur la situation de toutes les municipalités du Québec avec les volumes de surplus.	51.1
52	État de situation sur la mise en vigueur du Plan agro-environnemental de fertilisation.	52.1
53	Bilan de la mise en œuvre de l'entente d'échange d'information relative à l'agroenvironnement entre le MDDEP et la Financière agricole. Plan de mise en œuvre et copie de l'entente.	53.1
54	Nombre de piscicultures autorisées par le MDDEP, par région administrative, copie des certificats d'autorisation pour chacune d'elle. État de situation sur chacune d'entre elles. État des négociations avec les pisciculteurs en infractions etc.	54.1
55	Bilan environnemental des piscicultures.	55.1
56	Nombre de dossiers d'établissement et d'agrandissement de pisciculture qui sont à l'étude au MDDEP l'émission d'un certificat d'autorisation pour chaque région administrative et indiquer : a) le nom de l'entreprise; b) la date de réception au Ministère; c) la nature de la demande; d) le nombre d'unités animales; e) indiquer dans quelle municipalité.	56.1
57	Nombre de certificats d'autorisation émis pour l'établissement ou l'agrandissement de pisciculture pour chaque région administrative et indiquer : a) le nom de l'entreprise; b) la date de réception au Ministère; c) la nature de la demande; d) le nombre d'unités animales; e) indiquer dans quelle municipalité.	57.1
58	État de situation de même que les échéanciers des travaux prévus pour les réseaux d'aqueduc ciblés l'année dernière par le Ministère.	58.1
59	Liste des demandes d'autorisation d'aqueduc et d'égouts à l'étude pour chaque région administrative et indiquer : a) le nom de l'entreprise; b) la date de réception au Ministère; c) la nature de la demande; d) le nombre d'unités animales; e) indiquer dans quelle municipalité.	59.1
60	Répertoire des barrages, par région administrative, qui a pour fonction la production d'électricité.	60.1
61	Liste des demandes à l'étude pour la construction de centrales hydroélectriques par région administrative. Copie de l'avis de projets, étape de l'étude du projet (audiences, etc.), études produites par le demandeur et par le Ministère.	61.1

Nouvelles questions	Libellé	Sections
62	Copie des rapports des bassins des rivières du Québec effectués en 2004-2005.	62.1
63	État de situation sur la mise en place de la gestion par bassins versants. Indiquer : a) le nom des organismes de bassins versants actuellement créés; b) les montants financiers qui leur sont accordés; c) la liste des bassins versants actuellement couverts par les comités; d) le plan de mise en œuvre pour doter les bassins versants de comités.	63.1
64	Copie de l'étude de caractérisation de la qualité de l'eau potable des sept bassins versants en surplus de fumier.	64.1
65	Liste des rivières considérées « patrimoniales » ou réserves aquatiques ainsi qu'une copie des analyses effectuées pour dresser cette liste.	65.1
66	État d'avancement de la constitution d'une liste des rivières et cours d'eau devant faire l'objet d'une protection ou des rivières et cours d'eau pouvant faire l'objet d'harnachement. Copie de la liste. Copie des notes, avis, correspondances, études ou autre échange entre le MDDEP et le MRNF.	66.1
67	Prévisions budgétaires pour l'année 2005-2006 pour la mise en œuvre de la Politique nationale de l'eau. Échéancier de mise en œuvre.	67.1
68	Copie des études, notes, avis, correspondances ou autres qui ont été faits, commandés, transmis ou autres sur les compteurs d'eau.	68.1
69	Copie des études, notes, avis, correspondances ou autres qui ont été faits, commandés, transmis sur la privatisation, la distribution ou l'exportation de l'eau.	69.1
70	Bilan de Saint-Laurent Vision 2000 et prévisions pour l'année 2005-2006.	70.1
71	Études, analyses, avis sur l'élargissement de la voie maritime du Saint-Laurent. Copie de toutes les correspondances entre ministères québécois et avec les ministères fédéraux incluant les cabinets de ministre.	71.1
72	Bilan et état de situation de la mise en œuvre du nouveau règlement sur l'eau potable, indiquer le plan de mise en œuvre, l'échéancier prévu et les budgets s'y rattachant.	72.1
73	Nombre de réseaux de distribution d'eau potable qui ont enfreint le Règlement sur l'eau potable pour l'année 2004-2005 en indiquant : a) le nom de la municipalité; b) les quantités et valeurs de dépassement; c) toute autre information pertinente.	73.1
74	Nombre de dérogations demandées concernant les échantillonnages mensuels pour les contrôles bactériologiques.	74.1
75	Nombre de réseaux de distribution d'eau potable au Québec incluant les réseaux qui sont actuellement à être répertoriés par le Ministère en indiquant le nom de la municipalité. Identifier le plan d'action mis en place par le Ministère pour répertorier tous les réseaux du Québec fournissant de l'eau, tels les réseaux privés, les campings, les zecs, les camps de vacances évalués à 3 000 mais non enregistrés.	75.1
76	Nombre de municipalités régionales de comté (MRC) ayant intégré toutes les normes gouvernementales en matière d'eau dans leur schéma d'aménagement et indiquer : a) les noms des MRC ayant intégré les normes; b) les noms des MRC n'ayant pas intégré les normes; c) les démarches du Ministère pour régler la situation; d) toute autre information pertinente.	76.1
77	Nombre d'opérateurs de réseaux de distribution et des installations de traitement des eaux au Québec au 31 mars 2004. Nombre ayant fait l'objet d'une formation en vertu des nouvelles règles prévues au Règlement sur la qualité de l'eau potable. Définir quelles sont les interventions prévues par le Ministère notamment, auprès d'Emploi Québec afin d'assurer que tous auront été formés d'ici 2005, date du report annoncé par le ministre. Actions prévues par le Ministère entre temps.	77.1
78	Nombre d'avis d'ébullition émis au Québec pour l'année 2004-2005. Indiquer : a) le nom de la municipalité; b) les causes; c) toute autre information pertinente.	78.1
79	Études, avis, notes, correspondances ou tout autre document ayant été produit concernant le partenariat public privé pour ou par le Ministère.	79.1

Nouvelles questions	Libellé	Sections
80	Études, avis, notes, correspondances ou tout autre document ayant été produit concernant les risques d'impacts sur le lac Memphrémagog.	80.1
81	Études, avis, notes, correspondances ou tout autre document ayant été produit concernant les risques d'impacts dans le dossier de Belledune.	81.1
82	Études, avis, notes, correspondances ou tout autre document ayant été produit concernant les risques d'impacts du site d'enfouissement au Vermont.	82.1
83	État d'avancement du Plan d'action québécois sur les changements climatiques. Copie du Bilan. Prévisions.	83.1
84	Coûts directs et indirects de la réalisation du Plan d'action québécois sur les changements climatiques 2004-2005.	84.1
85	Prévisions budgétaires pour la mise en œuvre du Protocole de Kyoto. Plan d'action, études, notes, états de situation produits par le MDDEP.	85.1
86	État d'avancement des négociations pour l'entente bilatérale Canada-Québec sur la mise en œuvre du Protocole de Kyoto au Québec.	86.1
87	État de situation sur la Stratégie québécoise sur la diversité biologique 2003-2007. Liste des actions prévues pour 2005-2006 incluant les prévisions budgétaires.	87.1
88	Mandats donnés à la Société immobilière du Québec pour la location, l'achat, l'aménagement, la décoration et les travaux divers en régie et/ou par sous contractants, en 2003-2004, 2004-2005, et prévisions pour 2005-2006.	88.1
89	Détail des crédits affectés à l'achat de carburant pour l'utilisation des véhicules du Ministère pour 2004-2005 et prévisions pour 2005-2006.	89.1
90	Pour toutes les sociétés (OSBL) créées par le Ministère ou par un des employés du Ministère ou d'une des sociétés relevant du Ministère dans les cinq dernières années : a) Date et contexte de création; b) Objectifs poursuivis; c) Nombre d'employés et/ou d'administrateurs.	90.1
91	Liste de tous les comités interministériels formés ou déjà formés en 2004-2005, dont a fait partie le MDDEP. Pour chaque comité, préciser le mandat, les membres, le budget et les résultats.	91.1
92	Mandats donnés à la Société immobilière du Québec pour la location, l'achat, l'aménagement, la décoration et les travaux divers en régie et/ou par sous contrats, en 2004-2005, pour la Société de la faune et des Parcs (FAPAQ).	92.1
93	Lois et règlements en processus d'élaboration, de modification ou prévus à la SÉPAQ, au 31 mars 2005, avec date du début du processus et état d'avancement des travaux.	93.1
94	Liste et contrats octroyés en 2004-2005 par la SÉPAQ incluant le nom de la firme, le mandat et le résultat, la durée, le coût et le mode d'octroi de contrat.	94.1
95	Liste et nombre de chalets appartenant à la SÉPAQ ou de places d'hébergement, par région, en indiquant la date de construction, le coût, le taux d'occupation, le personnel affecté à l'entretien ainsi que ceux qui sont délégués à l'entreprise privée ou organismes à but non lucratif.	95.1
96	Montants alloués à la réfection des haltes routières depuis 2003.	96.1
97	Liste et activités et services (camping, plage, restaurant, etc.) des parcs et autres qui ont été délégués à l'entreprise privée ou organisations sans but lucratif avec copie des contrats de délégation.	97.1
98	Liste de tous les délégataires actuellement sous contrat avec la SÉPAQ pour la gestion d'un site, coûts reliés à cette location et copie des contrats pour 2004-2005.	98.1
99	Description, par région, des immobilisations de la SÉPAQ (routes, ponts, bâtiments, équipements et autres) dans les parcs, réserves, zecs, etc. ainsi que des budgets alloués à l'entretien et à la réfection de celles-ci en 2004-2005 et 2005-2006.	99.1

Nouvelles questions	Libellé	Sections
100	Revenus de tarification en 2003-2004 et 2004-2005 pour l'accès aux parcs de la SÉPAQ, par parc. Prévisions pour 2005-2006.	100.1
101	Fournir toute étude d'impact d'une hausse de la tarification pour l'accès aux parcs sur la fréquentation des parcs de la SÉPAQ.	101.1
102	La liste de toutes les sociétés (OSBL) créées par le Ministère et ses organismes ou par un ou des employés du Ministère ou de l'organisme pour les vingt dernières années.	102.1
103	Copie à jour de la liste de classement de tous les documents disponibles au Ministère et dans ses organismes tel que prescrit par la <i>Loi sur l'accès aux documents des organismes publics et sur la protection des renseignements personnels</i> (Chapitre A-2.1).	103.1
104	État de situation du suivi donné aux engagements contenus dans le Plan Québec-Régions en précisant les sommes versées pour 2004-2005 ainsi que les prévisions pour 2005-2006.	104.1
105	Coûts directs et indirects liés au changement de nom du Ministère et à l'intégration du volet des Parcs.	105.1
106	Études, avis, notes, correspondances ou tout autre documentation concernant les risques d'impacts du site d'enfouissement de Cantley.	106.1
107	Études, avis, notes, correspondances ou tout autre documentation concernant les risques d'impacts du champ de tir de SNC à la Baie James.	107.1
108	État de la situation sur la stratégie du gouvernement sur l'érosion des berges.	108.1
109	Études, avis, notes, correspondances ou tout autre documentation concernant les risques d'impacts du projet de développement du Mont-Orford.	109.1
110	Bilan de l'avancement des travaux en vue de régulariser les crues du bassin hydrographique du lac Kénogami.	110.1
111	État de la situation de l'échéancier mis en place afin de vider les dépotoirs de pneus ainsi que les coûts associés.	111.1
112	Études, avis, notes, correspondances ou tout autre documentation concernant les risques d'impacts de la centrale thermique au gaz de la Trans-Canada Énergie à Bécancour.	112.1
113	État de la situation sur la politique du financement du transport en commun.	113.1
114	Études, avis, notes, correspondances ou tout autre documentation concernant les risques d'impacts du site d'enfouissement Hope situé à Paspébiac.	114.1



QUESTION 50

Description et nombre de certificats d'autorisation émis pour des agrandissements ou des établissements de production animale pour chaque région administrative pour 2004-2005.

Nous avons divisé la question en deux parties :

1- Certificat d'autorisation pour l'implantation d'un nouveau lieu d'élevage dont la production annuelle de phosphore sera supérieure à 3 200 kg (voir annexe 1).

2- Certificat d'autorisation pour l'augmentation, par rapport aux droits d'exploitation, de la production annuelle de phosphore d'un lieu d'élevage existant qui fera en sorte que la production annuelle de phosphore sera supérieure à 3 200 kg et pour autant que cette augmentation soit supérieure à 500 kg (voir annexe 2).

Note 1 : Pour la description des agrandissements ou établissements de production animale pour chaque région administrative, voir les annexes 3a et 3b.

Question 50

Nombre de certificats d'autorisation émis pour l'implantation d'un nouveau lieu d'élevage

Régions	Nombre de projets				
	Suidés	Bovidés	Gallinacés	Autres	Total
01 - Bas-Saint-Laurent	0	1	0	0	1
02 - Saguenay–Lac Saint-Jean	0	1	0	0	1
03 - Capitale-Nationale	0	0	0	0	0
04 - Mauricie	0	0	0	0	0
05 - Estrie	0	0	0	0	0
06 - 13 - Montréal et Laval	0	0	0	0	0
07 - Outaouais	0	2	0	0	2
08 - Abitibi-Témiscamingue	0	1	0	0	1
09 - Côte-Nord	0	0	0	0	0
11 - Gaspésie–Îles-de-la-Madeleine	0	0	0	0	0
12 - Chaudière-Appalaches	0	0	0	0	0
14 - Lanaudière	0	0	0	0	0
15 - Laurentides	0	2	0	0	2
16 - Montérégie	0	2	0	0	2
17- Centre-du-Québec	0	0	2	0	2
TOTAL	0	9	2	0	11

Question 50

Nombre de certificats d'autorisation émis pour une augmentation de phosphore

Régions	Nombre de projets				
	Suidés	Bovidés	Gallinacés	Autres	Total
01 - Bas-Saint-Laurent	1	20	0	0	21
02 - Saguenay-Lac Saint-Jean	0	7	0	0	7
03 - Capitale-Nationale	1	4	0	0	5
04 - Mauricie	1	1	2	0	4
05 - Estrie	2	17	0	0	19
06 - Montréal	0	0	0	0	0
07 - Outaouais	0	4	0	0	4
08 - Abitibi-Témiscamingue	0	0	0	0	0
09 - Côte-Nord	0	0	0	0	0
10 - Nord-du-Québec	0	0	0	0	0
11 - Gaspésie-Îles-de-la-Madeleine	0	4	0	0	4
12 - Chaudière-Appalaches	35	34	10	0	79
13 - Laval	0	0	0	0	0
14 - Lanaudière	0	5	6	1	12
15 - Laurentides	0	9	2	0	11
16 - Montérégie	9	24	13	0	46
17- Centre-du-Québec	2	14	2	0	18
TOTAL	51	143	36	1	230

**Question 50 – annexe 3a : Description et nombre de certificats d'autorisation émis pour des établissements de production animale par région administrative
(Période du 1^{er} avril 2004 au 31 mars 2005)**

No région	Région adm.	Famille	No du doc. délivré	Date de délivrance	Objet du document délivré
01	Bas-Saint-Laurent	Bovidés	400159702	2004-07-19	Implantation d'un nouveau lieu d'élevage de bouvillons dont la production annuelle de phosphore sera de 18 338 kg de P2O5.
			Total: 1		
02	Saguenay--Lac-Saint-Jean	Bovidés	400176572	2004-10-14	Implantation d'un nouveau lieu d'élevage de bouvillons d'engraissement finition de 365 à 630 kg dont la production annuelle de phosphore sera de 18 805 kg de P2O5.
			Total: 1		
07	Outaouais	Bovidés	400202497	2004-10-21	Implantation d'un nouveau lieu d'élevage de bovins de boucherie dont la production annuelle de phosphore sera de 4052 kg de P2O5.
			400194199	2004-07-16	Implantation d'un nouveau lieu d'élevage de bovins de boucherie dont la production annuelle de phosphore sera de 10 226 kg de P2O5.
			Total: 2		
08	Abitibi-Témiscamingue	Bovidés	400150659	2004-06-02	Implantation d'un nouveau lieu d'élevage de bovins de boucherie dont la production annuelle de phosphore sera de 3442 kg de P2O5.
			Total: 1		
15	Laurentides	Bovidés	400143220	2004-04-28	Implantation d'un nouveau lieu d'élevage de bovins de boucherie dont la production annuelle de phosphore sera de 40 662 kg de P2O5.
			400175245	2004-10-13	Implantation d'un nouveau lieu d'élevage de bovins de boucherie dont la production annuelle de phosphore sera de 23 068 kg de P2O5.
			Total: 2		
16	Montérégie	Bovidés	400160272	2004-07-30	Implantation d'un nouveau lieu d'élevage de bovins de boucherie dont la production annuelle de phosphore sera de 40 663 kg de P2O5 par année.
			400165322	2004-08-30	Implantation d'un nouveau lieu d'élevage de veaux de grain dont la production annuelle de phosphore sera de 7787 kg de P2O5 par année.
			Total: 2		
17	Centre-du-Québec	Gallinacés	400141705	2004-04-23	Implantation d'un nouveau lieu d'élevage de gallinacés dont la production annuelle de phosphore sera de 9 392 kg de P2O5 par année.
			400198491	2005-03-15	Implantation d'un nouveau lieu d'élevage de gallinacés dont la production annuelle de phosphore sera de 6283 kg de P2O5 par année.
			Total: 2		
			Total: 11		

50.5

**Question 50 – annexe 3b : Description et nombre de certificats d'autorisation pour des
agrandissements de production animale par région administrative**

(Période du 1^{er} avril 2004 au 31 mars 2005)

No région	Région adm.	Famille	No du doc. délivré	Date de délivrance	Objet du document délivré
01	Bas-Saint- Laurent	Bovidés	400141856	2004-04-14	Augmentation de la production annuelle de phosphore de 2371 kg de P2O5, par rapport aux droits d'exploitation d'un lieu d'élevage ovin et vaches-veaux portant celle-ci à 5792 kg par année.
			400167367	2004-07-28	Augmentation de la production annuelle de phosphore de 3996 kg de P2O5, par rapport aux droits d'exploitation, d'un lieu d'élevage de bovins laitiers portant celle-ci à 9754 kg par année.
			400199703	2005-03-11	Augmentation de la production annuelle de phosphore de 830 kg de P2O5, par rapport aux droits d'exploitation d'un lieu d'élevage de bovins laitiers portant celle-ci à 3500 kg de P2O5 par année.
			400175488	2004-10-01	Augmentation de la production annuelle de phosphore de 1592 kg de P2O5, par rapport aux droits d'exploitation d'un lieu d'élevage de bovins de boucherie portant celle-ci à 6367 kg de P2O5 par année.
			400150092	2004-06-02	Augmentation de la production annuelle de phosphore de 2144 kg de P2O5, par rapport aux droits d'exploitation d'un lieu d'élevage portant celle-ci à 5034 kg de P2O5 par année et augmentation de la capacité d'entreposage du réservoir à lisier en béton armé existant par le rehaussement des murs
			400143214	2004-04-27	Augmentation de la production annuelle de phosphore de 1186,1 kg de P2O5, par rapport aux droits d'exploitation d'un lieu d'élevage de bovins laitiers portant celle-ci à 4045,1 kg de P2O5 par année.
			400156708	2004-06-17	Augmentation de la production annuelle de phosphore de 1862 kg de P2O5, par rapport aux droits d'exploitation d'un lieu d'élevage de bovins laitiers portant celle-ci à 6746 kg de P2O5 par année
			400175454	2004-09-08	Augmentation de la production annuelle de phosphore de 1876 kg de P2O5, par rapport aux droits d'exploitation d'un lieu d'élevage de bovins laitiers portant celle-ci à 6976 kg de P2O5 par année.
			400167880	2004-08-06	Augmentation de la production annuelle de phosphore de 1384 kg de P2O5, par rapport aux droits d'exploitation d'un lieu d'élevage de bovins laitiers portant celle-ci à 3478 kg de P2O5 par année.
			400157330	2004-06-14	Augmentation de la production annelle de phosphore de 7390 kg de P2O5, par rapport aux droits d'exploitation d'un lieu d'élevage de bovins laitiers portant celle-ci à 12 360 kg de P2O5 par année.
			400146069	2004-05-07	Augmentation de la production annuelle de phosphore de 2527 kg de P2O5, par rapport aux droits d'exploitation d'un lieu d'élevage de bovins laitiers portant celle-ci à 6285 kg

No région	Région adm.	Famille	No du doc. délivré	Date de délivrance	Objet du document délivré
					de P2O5 par année
			400175464	2004-10-08	Augmentation de la production annuelle de phosphore de 2152 kg de P2O5, par rapport aux droits d'exploitation d'un lieu d'élevage de bovins laitiers portant celle-ci à 6970 kg de P2O5 par année.
			400154278	2004-06-22	Augmentation de la production annuelle de phosphore de 4015 kg de P2O5, par rapports aux droits d'exploitation d'un lieu d'élevage de bovins laitiers portant celle-ci à 6234 kg de P2O5 par année.
			400143186	2004-04-23	Augmentation de la production annuelle de phosphore de 1138 kg de P2O5, par rapport aux droits d'exploitation d'un lieu d'élevage d'ovin portant celle-ci à 4559 kg par année.
			400178518	2004-11-02	Augmentation de la production annuelle de phosphore de 743 kg de P2O5, par rapport aux droits d'exploitation, d'un lieu d'élevage d'ovins portant celle-ci à 3231 kg par année.
			400192101	2005-01-21	Augmentation de la production annuelle de phosphore de 2067 kg de P2O5, par rapport aux droits d'exploitation d'un lieu d'élevage ovin et porcin portant celle-ci à 4878 kg de P2O5 par année.
			400167931	2004-08-05	Augmentation de la production annuelle de phosphore de 1227 kg de P2O5, par rapport aux droits d'exploitation d'un lieu d'élevage de bovins laitiers portant celle-ci à 3956 kg de P2O5 par année.
			400156722	2004-06-17	Augmentation de la production annuelle de phosphore de 1558 kg de P2O5, par rapport aux droits d'exploitation d'un lieu d'élevage de bovins laitiers portant celle-ci à 4528 kg de P2O5 par année.
			400199709	2005-03-09	Augmentation de la production annuelle de phosphore de 1867 kg de P2O5, par rapport aux droits d'exploitation d'un lieu d'élevage ovin portant celle-ci à 4955 kg de P2O5 par année.
			400151207	2004-05-28	Augmentation de la production annuelle de phosphore de 2766 kg de P2O5, par rapport aux droits d'exploitation d'un lieu d'élevage de bovins laitier et de boucherie portant celle-ci à 3778 kg de P2O5 par année.
			Total: 20		
		Suidés			
			400192101	2005-01-21	Augmentation de la production annuelle de phosphore de 2067 kg de P2O5, par rapport aux droits d'exploitation d'un lieu d'élevage ovin et porcin portant celle-ci à 4878 kg de P2O5 par année.
			Total: 1		
			Total: 21		
02	Saguenay-- Lac-Saint-Jean	Bovidés			
			400148219	2004-06-02	Augmentation de la production annuelle de phosphore de 3700 kg de P2O5, par rapport aux droits d'exploitation d'un lieu d'élevage de bovins laitiers portant celle-ci à 4786 kg de P2O5 par année.
			400153025	2004-06-18	Augmentation de la production annuelle de phosphore de 4548 kg de P2O5, par rapport aux droits d'exploitation d'un lieu d'élevage

No région	Région adm.	Famille	No du doc. délivré	Date de délivrance	Objet du document délivré
					de bovins laitiers portant celle-ci à 5069 kg de P2O5 par année.
			400161845	2004-07-30	Augmentation de la production annuelle de phosphore de 2562 kg de P2O5, par rapport aux droits d'exploitation d'un lieu d'élevage de bovins laitiers portant celle-ci à 3292 kg de P2O5 par année.
			400150421	2004-06-15	Augmentation de la production annuelle de phosphore de 3760 kg de P2O5, par rapport aux droits d'exploitation d'un lieu d'élevage de bovins laitiers portant celle-ci à 4747 kg de P2O5 par année.
			400161833	2004-07-30	Augmentation de la production annuelle de phosphore de 2076 kg de P2O5, par rapport aux droits d'exploitation d'un lieu d'élevage de bovins laitiers portant celle-ci à 3292 kg de P2O5 par année.
			400163078	2004-08-10	Augmentation de la production annuelle de phosphore de 4171 kg de P2O5, par rapport aux droits d'exploitation d'un lieu d'élevage de bovins laitiers portant celle-ci à 6260 kg de P2O5 par année.
			400146437	2004-05-20	Augmentation de la production annuelle de phosphore de 3524 kg de P2O5, par rapport aux droits d'exploitation d'un lieu d'élevage de bovins laitiers portant celle-ci à 4247 kg de P2O5 par année.
			Total: 7		
			Total: 7		
03	Capitale-Nationale	Bovidés			Augmentation de la production annuelle de phosphore de 3736 kg de P2O5, par rapport aux droits d'exploitation, d'un lieu d'élevage de bovins de boucherie portant celle-ci à 5070 kg de P2O5 par année.
			400193387	2005-02-07	
			400151352	2004-06-14	Augmentation de la production annuelle de phosphore de 809 kg de P2O5, par rapport aux droits d'exploitation d'un lieu d'élevage de bovins laitiers portant celle-ci à 5643 kg de P2O5.
			400147049	2004-05-21	Augmentation de la production annuelle de phosphore de 3044 kg de P2O5, par rapport aux droits d'exploitation, d'un lieu d'élevage de bovins laitiers portant celle-ci à 7218 kg de P2O5 par année.
			400195056	2005-02-14	augmentation de la production annuelle de phosphore de 848 kg de P2O5, par rapport aux droits d'exploitation d'un lieu d'élevage de bovins laitiers, portant celle-ci à 4 268 kg de P2O5.
			Total: 4		
		Suidés			Augmentation de la production annuelle de phosphore de 750 kg de P2O5, par rapport aux droits d'exploitation, d'un lieu d'élevage de porcs portant celle-ci à 6245 kg de P2O5 par année.
			400167724	2004-09-09	
			Total: 1		
			Total: 5		

No région	Région adm.	Famille	No du doc. délivré	Date de délivrance	Objet du document délivré
04	Mauricie	Bovidés	400165467	2004-07-22	Augmentation de la production annuelle de phosphore de 13286 kg de P2O5, par rapport aux droits d'exploitation d'un lieu d'élevage de bovins d'engraissement et de poulets à griller portant celle-ci à 25300 kg de P2O5 par année.
			Total: 1		
		Gallinacés	400181669	2004-11-10	Augmentation de la production annuelle de phosphore de 697 kg de P2O5, par rapport aux droits d'exploitation d'un lieu d'élevage de poulets à griller portant celle-ci à 7662 kg de P2O5
			400183123	2004-11-10	Augmentation de la production annuelle de phosphore de 1393 kg de P2O5, par rapport aux droits d'exploitation d'un lieu d'élevage de poulet à griller portant celle-ci à 7662 kg de P2O5 par année.
			Total: 2		
		Suidés	400174909	2004-09-23	Augmentation de la production annuelle de phosphore de 9263 kg de P2O5, par rapport aux droits d'exploitation d'un lieu d'élevage de porcs à l'engraissement portant celle-ci à 12928 kg de P2O5 par année.
			Total: 1		
			Total: 4		
05	Estrie	Bovidés	400171446	2004-09-15	Augmentation de la production annuelle de phosphore de 3500 kg de P2O5, par rapport aux droits d'exploitation, d'un lieu d'élevage de bovins de boucherie portant celle-ci à 5176 kg de P2O5 par année.
			400146256	2004-05-17	Augmentation de la production annuelle de phosphore de 2542 kg de P2O5, par rapport aux droits d'exploitation d'un lieu d'élevage de bovins laitiers pourtant celle-ci à 9737 kg de P2O5 par année.
			400157930	2004-06-23	Augmentation de la production annuelle de phosphore de 1455 kg de P2O5, par rapport aux droits d'exploitation d'un lieu d'élevage de bovins laitiers pourtant celle-ci à 3368 kg de P2O5 par année.
			400144578	2004-05-07	Augmentation de la production annuelle de phosphore de 9459 kg de P2O5, par rapport aux droits d'exploitation d'un lieu d'élevage de bovins de boucherie pourtant celle-ci à 14504 kg de P2O5 par année.
			400159648	2004-07-19	Augmentation de la production annuelle de phosphore de 1819 kg de P2O5, par rapport aux droits d'exploitation d'un lieu d'élevage d'ovins pourtant celle-ci à 4119 kg de P2O5 par année.
			400178713	2004-11-01	Augmentation de la production annuelle de phosphore de 6704 kg de P2O5, par rapport aux droits d'exploitation d'un lieu d'élevage d'ovins pourtant celle-ci à 12004 kg de P2O5 par année.
			400190684	2004-05-26	Augmentation de la production annuelle de phosphore de 4718 kg de P2O5, par rapport aux droits d'exploitation, d'un lieu d'élevage de bovins de boucherie portant celle-ci à 7351 kg de P2O5 par année..

No région	Région adm.	Famille	No du doc. délivré	Date de délivrance	Objet du document délivré
			400159659	2004-07-19	Augmentation de la production annuelle de phosphore de 2749 kg de P2O5, par rapport aux droits d'exploitation d'un lieu d'élevage de bovins de boucherie pourtant celle-ci à 3276 kg de P2O5 par année.
			400145409	2004-04-13	Augmentation de la production annuelle de phosphore de 1496 kg de P2O5, par rapport aux droits d'exploitation, d'un lieu d'élevage de bovins de boucherie portant celle-ci à 7110 kg de P2O5 par année.
			400182682	2004-11-19	Augmentation de la production annuelle de phosphore de 2555 kg de P2O5, par rapport aux droits d'exploitation d'un lieu d'élevage de bovins de boucherie pourtant celle-ci à 4896 kg de P2O5 par année.
			400187711	2004-12-20	Augmentation de la production annuelle de phosphore de 602 kg de P2O5, par rapport aux droits d'exploitation d'un lieu d'élevage de vaches laitières pourtant celle-ci à 3122 kg de P2O5 par année. Construction d'un réservoir à lisier.
			400154132	2004-06-23	Augmentation de la production annuelle de phosphore de 1225 kg de P2O5, par rapport aux droits d'exploitation d'un lieu d'élevage de bovins laitiers pourtant celle-ci à 4325 kg de P2O5 par année.
			400154247	2004-06-23	Augmentation de la production annuelle de phosphore de 6105 kg de P2O5, par rapport aux droits d'exploitation d'un lieu d'élevage de bovins laitiers pourtant celle-ci à 9493 kg de P2O5 par année.
			400180104	2004-11-08	Augmentation de la production annuelle de phosphore de 4450 kg de P2O5, par rapport aux droits d'exploitation d'un lieu d'élevage d'ovins pourtant celle-ci à 7054 kg de P2O5 par année. Construction d'une plate-forme à fumier solide,
			400161351	2004-08-02	Augmentation de la production annuelle de phosphore de 607 kg de P2O5, par rapport aux droits d'exploitation d'un lieu d'élevage de bovins laitiers pourtant celle-ci à 3321 kg de P2O5 par année.
			400141564	2004-04-20	Augmentation de la production annuelle de phosphore de 1144 kg de P2O5, par rapport aux droits d'exploitation, d'un lieu d'élevage de bovins laitiers portant celle-ci à 13 373 kg de P2O5 par année.
			400175290	2004-10-12	Augmentation de la production annuelle de phosphore de 2100 kg de P2O5, par rapport aux droits d'exploitation d'un lieu d'élevage d'ovins pourtant celle-ci à 4911 kg de P2O5 par année.
		Total: 17			
		Suidés			
			400198661	2005-03-07	Augmentation de la production annuelle de phosphore de 1081 kg de P2O5, par rapport aux droits d'exploitation d'un lieu d'élevage porcin pourtant celle-ci à 6485 kg de P2O5
			400143510	2004-04-21	Augmentation de la production annuelle de phosphore de 1104 kg de P2O5, par rapport aux droits d'exploitation, d'un lieu d'élevage porcin portant celle-ci à 4637 kg de P2O5

No région	Région adm.	Famille	No du doc. délivré	Date de délivrance	Objet du document délivré
					par année.
			Total: 2		
			Total: 19		
07	Outaouais	Bovidés	400202498	2005-03-08	Augmentation de la production annuelle de phosphore de 1466 kg de P2O5, par rapport aux droits d'exploitation d'un lieu d'élevage de bovins de boucherie portant celle-ci à 4510 kg de P2O5 par année.
			400183581	2004-10-22	Augmentation de la production annuelle de phosphore de 2281 kg de P2O5, par rapport aux droits d'exploitation d'un lieu d'élevage de bovins laitier et de bovins de boucherie, portant celle-ci à 3212 kg de P2O5 par année.
			400193625	2004-07-30	Augmentation de la production annuelle de phosphore de 927 kg de P2O5, par rapport aux droits d'exploitation d'un lieu d'élevage de bovins laitiers portant celle-ci à 3334 kg de P2O5 par année.
			400183571	2004-10-04	Augmentation de la production annuelle de phosphore de 2884 kg de P2O5, par rapport aux droits d'exploitation d'un lieu d'élevage de bovins laitier, portant celle-ci à 4548 kg de P2O5 par année.
			Total: 4		
			Total: 4		
11	Gaspésie-- Îles-de-la-Madeleine	Bovidés	400154351	2004-07-07	Augmentation de la production annuelle de phosphore de 4410 kg de P2O5, par rapport aux droits d'exploitation d'un lieu d'élevage d'ovins portant celle-ci à 5050 kg de P2O5 par année.
			400161106	2004-07-16	Augmentation de la production annuelle de phosphore de 897 kg de P2O5, par rapport aux droits d'exploitation d'un lieu d'élevage de bovins laitiers portant celle-ci à 4050 kg de P2O5 par année.
			400175733	2004-10-28	Augmentation de la production annuelle de phosphore de 2612 kg de P2O5, par rapport aux droits d'exploitation, d'un lieu d'élevage de bovins laitiers portant celle-ci à 4408 kg de P2O5 par année et construction d'une structure d'entreposage étanche (plate-forme + purot).
			400163286	2004-08-18	Augmentation de la production annuelle de phosphore de 3401 kg de P2O5, par rapport aux droits d'exploitation, d'un lieu d'élevage d'ovins portant celle-ci à 6729 kg de P2O5 par année.
			Total: 4		
			Total: 4		
12	Chaudière-Appalaches	Bovidés	400178751	2004-11-02	Augmentation de la production annuelle de phosphore de 4890 kg de P2O5, par rapport aux droits d'exploitation, d'un lieu d'élevage de bovins laitiers portant celle-ci à 11952 kg de P2O5 par année.
			400148061	2004-06-03	Augmentation de la production annuelle de phosphore de 1049 kg de P2O5, par rapport aux droits d'exploitation, d'un lieu d'élevage porcin et de bovins laitiers portant celle-ci à 6612 kg de P2O5 par année.

No région	Région adm.	Famille	No du doc. délivré	Date de délivrance	Objet du document délivré
			400159788	2004-07-20	Augmentation de la production annuelle de phosphore de 4140 kg de P2O5, par rapport aux droits d'exploitation, d'un lieu d'élevage de bovins laitiers portant celle-ci à 15 474 kg de P2O5 par année.
			400164798	2004-08-18	Augmentation de la production annuelle de phosphore de 5332 kg de P2O5, par rapport aux droits d'exploitation, d'un lieu d'élevage de bovins laitiers portant celle-ci à 12374 kg de P2O5 par année
			400158841	2004-07-15	Augmentation de la production annuelle de phosphore de 2071 kg de P2O5, par rapport aux droits d'exploitation, d'un lieu d'élevage de bovins laitiers portant celle-ci à 5 534 kg de P2O5 par année.
			400144783	2004-05-10	Augmentation de la production annuelle de phosphore de 1511 kg de P2O5, par rapport aux droits d'exploitation, d'un lieu d'élevage de bovins laitiers portant celle-ci à 4828 kg de P2O5 par année.
			400193853	2005-02-08	Augmentation de la production annuelle de phosphore de 921 kg de P2O5, par rapport aux droits d'exploitation, d'un lieu d'élevage de bovins laitiers portant celle-ci à 3510 kg de P2O5 par année..
			400146882	2004-05-25	Augmentation de la production annuelle de phosphore de 572 kg de P2O5, par rapport aux droits d'exploitation, d'un lieu d'élevage de poulets à griller et de gros coqs, portant celle-ci à 5307 kg de P2O5 par année.
			400177444	2004-10-26	Augmentation de la production annuelle de phosphore de 1781 kg de P2O5, par rapport aux droits d'exploitation, d'un lieu d'élevage de bovins de boucherie portant celle-ci à 4002 kg de P2O5 par année.
			400198971	2005-03-22	Augmentation de la production annuelle de phosphore de 3696 kg de P2O5, par rapport aux droits d'exploitation, d'un lieu d'élevage de bovins laitiers portant celle-ci à 6284 kg de P2O5 par année.
			400177375	2004-10-26	Augmentation de la production annuelle de phosphore de 939 kg de P2O5, par rapport aux droits d'exploitation, d'un lieu d'élevage de bovins laitiers portant celle-ci à 11281 kg de P2O5 par année.
			400144148	2004-05-05	Augmentation de la production annuelle de phosphore de 3227 kg de P2O5, par rapport aux droits d'exploitation, d'un lieu d'élevage de bovins laitiers portant celle-ci à 6106 kg de P2O5 par année.
			400189492	2005-01-11	Augmentation de la production annuelle de phosphore de 3174 kg de P2O5, par rapport aux droits d'exploitation, d'un lieu d'élevage de bovins laitiers portant celle-ci à 8454 kg de P2O5 par année.
			400183213	2004-11-23	Augmentation de la production annuelle de phosphore de 1381 kg de P2O5, par rapport aux droits d'exploitation, d'un lieu d'élevage de bovins laitiers portant celle-ci à 4281 kg de P2O5 par année.
			400153827	2004-06-22	Augmentation de la production annuelle de

No région	Région adm.	Famille	No du doc. délivré	Date de délivrance	Objet du document délivré
					phosphore de 2540 kg de P2O5, par rapport aux droits d'exploitation, d'un lieu d'élevage de bovins laitiers portant celle-ci à 6594 kg de P2O5 par année.
			400170568	2004-09-17	Augmentation de la production annuelle de phosphore de 3560 kg de P2O5, par rapport aux droits d'exploitation, d'un lieu d'élevage de bovins laitiers portant celle-ci à 11573 kg de P2O5 par année.
			400140970	2004-04-16	Augmentation de la production annuelle de phosphore de 2670 kg de P2O5, par rapport aux droits d'exploitation, d'un lieu d'élevage de bovins laitiers portant celle-ci à 6450 kg de P2O5 par année.
			400170796	2004-09-17	Augmentation de la production annuelle de phosphore de 2369 kg de P2O5, par rapport aux droits d'exploitation, d'un lieu d'élevage de bovins laitiers portant celle-ci à 6780 kg de P2O5 par année.
			400181179	2004-11-16	Augmentation de la production annuelle de phosphore de 1419 kg de P2O5, par rapport aux droits d'exploitation, d'un lieu d'élevage de bovins de boucherie portant celle-ci à 6237 kg de P2O5 par année.
			400175344	2004-10-13	Augmentation de la production annuelle de phosphore de 2452 kg de P2O5, par rapport aux droits d'exploitation, d'un lieu d'élevage de bovins laitiers portant celle-ci à 5655 kg de P2O5 par année.
			400158923	2004-07-15	Augmentation de la production annuelle de phosphore de 1384 kg de P2O5, par rapport aux droits d'exploitation, d'un lieu d'élevage de bovins laitiers et de poulets à griller portant celle-ci à 5 747 kg de P2O5 par année.
			400197498	2005-03-03	Augmentation de la production annuelle de phosphore de 1685 kg de P2O5, par rapport aux droits d'exploitation, d'un lieu d'élevage de bovins laitiers portant celle-ci à 5315 kg de P2O5 par année.
			400189912	2005-01-13	Augmentation de la production annuelle de phosphore de 1387 kg de P2O5, par rapport aux droits d'exploitation, d'un lieu d'élevage de bovins laitiers portant celle-ci à 6216 kg de P2O5 par année.
			400138575	2004-04-05	Augmentation de la production annuelle de phosphore de 3298 kg de P2O5, par rapport aux droits d'exploitation, d'un lieu d'élevage de bovins laitiers portant celle-ci à 6189 kg de P2O5 par année.
			400198646	2005-03-14	Augmentation de la production annuelle de phosphore de 3671 kg de P2O5, par rapport aux droits d'exploitation, d'un lieu d'élevage de bovins laitiers portant celle-ci à 6776 kg de P2O5 par année.
			400145807	2004-05-05	Augmentation de la production annuelle de phosphore de 1769 kg de P2O5, par rapport aux droits d'exploitation, d'un lieu d'élevage de bovins laitiers portant celle-ci à 3289 kg de P2O5 par année.
			400173873	2004-10-05	Augmentation de la production annuelle de

No région	Région adm.	Famille	No du doc. délivré	Date de délivrance	Objet du document délivré
					phosphore de 694 kg de P2O5, par rapport aux droits d'exploitation, d'un lieu d'élevage de bovins laitiers portant celle-ci à 4507 kg de P2O5 par année.
			400154173	2004-06-22	Augmentation de la production annuelle de phosphore de 3921 kg de P2O5, par rapport aux droits d'exploitation, d'un lieu d'élevage de bovins laitiers portant celle-ci à 7691 kg de P2O5 par année.
			400149209	2004-06-11	Augmentation de la production annuelle de phosphore de 1453 kg de P2O5, par rapport aux droits d'exploitation, d'un lieu d'élevage de bovins laitiers, portant celle-ci à 5517 kg de P2O5 par année.
			400153947	2004-06-22	Augmentation de la production annuelle de phosphore de 1062 kg de P2O5, par rapport aux droits d'exploitation, d'un lieu d'élevage de bovins laitiers portant celle-ci à 5724 kg de P2O5 par année.
			400155656	2004-07-06	Augmentation de la production annuelle de phosphore de 1242 kg de P2O5, par rapport aux droits d'exploitation, d'un lieu d'élevage de bovins laitiers portant celle-ci à 5169 kg de P2O5 par année.
			400163018	2004-09-14	Augmentation de la production annuelle de phosphore de 1108 kg de P2O5, par rapport aux droits d'exploitation d'un lieu d'élevage de bovins laitiers portant celle-ci à 3277 kg de P2O5 par année.
			400163002	2004-08-09	Augmentation de la production annuelle de phosphore de 1200 kg de P2O5, par rapport aux droits d'exploitation, d'un lieu d'élevage de bovins laitiers portant celle-ci à 3674 kg de P2O5 par année.
			400190676	2005-01-19	Augmentation de la production annuelle de phosphore de 2646 kg de P2O5, par rapport aux droits d'exploitation, d'un lieu d'élevage de bovins de boucherie portant celle-ci à 3370 kg de P2O5 par année.
			Total: 34		
		Gallinacés			
			400192653	2005-02-01	Augmentation de la production annuelle de phosphore de 1916 kg de P2O5, par rapport aux droits d'exploitation, d'un lieu d'élevage de gallinacés portant celle-ci à 9082 kg de P2O5 par année.
			400146564	2004-05-25	Augmentation de la production annuelle de phosphore de 3069 kg de P2O5, par rapport aux droits d'exploitation, d'un lieu d'élevage de poulets à griller et de gros coqs portant celle-ci à 8441 kg de P2O5 par année.
			400146882	2004-05-25	Augmentation de la production annuelle de phosphore de 572 kg de P2O5, par rapport aux droits d'exploitation, d'un lieu d'élevage de poulets à griller et de gros coqs, portant celle-ci à 5307 kg de P2O5 par année.
			400154971	2004-06-29	Augmentation de la production annuelle de phosphore de 5941 kg de P2O5, par rapport aux droits d'exploitation, d'un lieu d'élevage de gallinacés portant celle-ci à 11 057 kg de P2O5 par année.
			400148222	2004-06-01	Augmentation de la production annuelle de

50.15

No région	Région adm.	Famille	No du doc. délivré	Date de délivrance	Objet du document délivré
					phosphore de 913 kg de P2O5, par rapport aux droits d'exploitation, d'un lieu d'élevage de poules pondeuses portant celle-ci à 3588 kg de P2O5 par année.
			400175400	2004-10-18	Augmentation de la production annuelle de phosphore de 823 kg de P2O5, par rapport aux droits d'exploitation, d'un lieu d'élevage de poulets à griller et de poulettes d'élevage portant celle-ci à 38804 kg de P2O5 par année.
			400170882	2004-09-17	Augmentation de la production annuelle de phosphore de 1435 kg de P2O5, par rapport aux droits d'exploitation, d'un lieu d'élevage de gallinacés portant celle-ci à 3952 kg de P2O5 par année.
			400174067	2004-10-05	Augmentation de la production annuelle de phosphore de 2502 kg de P2O5, par rapport aux droits d'exploitation, d'un lieu d'élevage porcin et de gallinacés portant celle-ci à 8304 kg de P2O5 par année.
			400189541	2005-01-13	Augmentation de la production annuelle de phosphore de 5507 kg de P2O5, par rapport aux droits d'exploitation, d'un lieu d'élevage de gallinacés portant celle-ci à 56252 kg de P2O5 par année.
			400144141	2004-05-05	Augmentation de la production annuelle de phosphore de 3567 kg de P2O5, par rapport aux droits d'exploitation, d'un lieu d'élevage de poules pondeuses portant celle-ci à 9951 kg de P2O5 par année.
			Total: 10		
		Suidés			
			400151111	2004-06-11	Augmentation de la production annuelle de phosphore de 758 kg de P2O5, par rapport aux droits d'exploitation, d'un lieu d'élevage porcin et de gallinacés portant celle-ci à 3893 kg de P2O5 par année.
			400151478	2004-06-14	Augmentation de la production annuelle de phosphore de 983 kg de P2O5, par rapport aux droits d'exploitation, d'un lieu d'élevage porcin portant celle-ci à 3530 kg de P2O5 par année.
			400150203	2004-06-11	Augmentation de la production annuelle de phosphore de 1346 kg de P2O5, par rapport aux droits d'exploitation, d'un lieu d'élevage porcin portant celle-ci à 6424 kg de P2O5 par année.
			400185320	2004-12-06	Augmentation de la production annuelle de phosphore de 511 kg de P2O5, par rapport aux droits d'exploitation, d'un lieu d'élevage porcin portant celle-ci à 6935 kg de P2O5 par année.
			400148061	2004-06-03	Augmentation de la production annuelle de phosphore de 1049 kg de P2O5, par rapport aux droits d'exploitation, d'un lieu d'élevage porcin et de bovins laitiers portant celle-ci à 6612 kg de P2O5 par année.
			400144589	2004-05-07	Augmentation de la production annuelle de phosphore de 1007 kg de P2O5, par rapport aux droits d'exploitation, d'un lieu d'élevage porcin portant celle-ci à 4841 kg de P2O5 par année.

No région	Région adm.	Famille	No du doc. délivré	Date de délivrance	Objet du document délivré
			400193968	2005-02-08	Augmentation de la production annuelle de phosphore de 3784 kg de P2O5, par rapport aux droits d'exploitation, d'un lieu d'élevage porcin et de gallinacés portant celle-ci à 15140 kg de P2O5 par année.
			400149206	2004-06-11	Augmentation de la production annuelle de phosphore de 1141 kg de P2O5, par rapport aux droits d'exploitation, d'un lieu d'élevage de porcs et de bovins de boucherie portant celle-ci à 9348 kg de P2O5 par année.
			400151600	2004-06-14	Augmentation de la production annuelle de phosphore de 1807 kg de P2O5, par rapport aux droits d'exploitation, d'un lieu d'élevage porcin et de bovins laitiers portant celle-ci à 22092 kg de P2O5 par année.
			400147569	2004-05-31	Augmentation de la production annuelle de phosphore de 1033 kg de P2O5, par rapport aux droits d'exploitation, d'un lieu d'élevage porcin portant celle-ci à 3967 kg de P2O5 par année.
			400145895	2004-05-14	Augmentation de la production annuelle de phosphore de 1094 kg de P2O5, par rapport aux droits d'exploitation, d'un lieu d'élevage porcin portant celle-ci à 26 100 kg de P2O5 par année.
			400166018	2004-08-31	Augmentation de la production annuelle de phosphore de 1082 kg de P2O5, par rapport aux droits d'exploitation, d'un lieu d'élevage porcin portant celle-ci à 5669 kg de P2O5 par année.
			400177375	2004-10-26	Augmentation de la production annuelle de phosphore de 939 kg de P2O5, par rapport aux droits d'exploitation, d'un lieu d'élevage de bovins laitiers portant celle-ci à 11281 kg de P2O5 par année.
			400151434	2004-06-14	Augmentation de la production annuelle de phosphore de 1081 kg de P2O5, par rapport aux droits d'exploitation, d'un lieu d'élevage de porcs à l'engraissement portant celle-ci à 6388 kg de P2O5 par année.
			400158310	2004-07-16	Augmentation de la production annuelle de phosphore de 3805 kg de P2O5, par rapport aux droits d'exploitation, d'un lieu d'élevage porcin portant celle-ci à 9580 kg de P2O5 par année.
			400148989	2004-06-07	Augmentation de la production annuelle de phosphore de 3942 kg de P2O5, par rapport aux droits d'exploitation, d'un lieu d'élevage porcin portant celle-ci à 14575 kg de P2O5 par année.
			400149205	2004-06-07	Augmentation de la production annuelle de phosphore de 581 kg de P2O5, par rapport aux droits d'exploitation, d'un lieu d'élevage porcin portant celle-ci à 5389 kg de P2O5 par année.
			400151064	2004-06-11	Augmentation de la production annuelle de phosphore de 2506 kg de P2O5, par rapport aux droits d'exploitation, d'un lieu d'élevage porcin et de bovins laitiers portant celle-ci à 7087 kg de P2O5 par année.
			400172816	2004-09-28	Augmentation de la production annuelle de

No région	Région adm.	Famille	No du doc. délivré	Date de délivrance	Objet du document délivré
					phosphore de 924 kg de P2O5, par rapport aux droits d'exploitation, d'un lieu d'élevage porcin et de bovins laitiers portant celle-ci à 6466 kg de P2O5 par année.
			400151605	2004-06-14	Augmentation de la production annuelle de phosphore de 1238 kg de P2O5, par rapport aux droits d'exploitation, d'un lieu d'élevage porcin et de bovins de boucherie portant celle-ci à 6 461 kg de P2O5 par année.
			400149266	2004-06-07	Augmentation de la production annuelle de phosphore de 1276 kg de P2O5, par rapport aux droits d'exploitation, d'un lieu d'élevage porcin portant celle-ci à 10 635 kg de P2O5 par année.
			400151616	2004-06-14	Augmentation de la production annuelle de phosphore de 840 kg de P2O5, par rapport aux droits d'exploitation, d'un lieu d'élevage porcin portant celle-ci à 3055 kg de P2O5 par année.
			400146945	2004-05-25	Augmentation de la production annuelle de phosphore de 946 kg de P2O5, par rapport aux droits d'exploitation, d'un lieu d'élevage porcin portant celle-ci à 7958 kg de P2O5 par année.
			400170568	2004-09-17	Augmentation de la production annuelle de phosphore de 3560 kg de P2O5, par rapport aux droits d'exploitation, d'un lieu d'élevage de bovins laitiers portant celle-ci à 11573 kg de P2O5 par année.
			400175400	2004-10-18	Augmentation de la production annuelle de phosphore de 823 kg de P2O5, par rapport aux droits d'exploitation, d'un lieu d'élevage de poulets à griller et de poulettes d'élevage portant celle-ci à 38804 kg de P2O5 par année.
			400170796	2004-09-17	Augmentation de la production annuelle de phosphore de 2369 kg de P2O5, par rapport aux droits d'exploitation, d'un lieu d'élevage de bovins laitiers portant celle-ci à 6780 kg de P2O5 par année.
			400140170	2004-04-08	Augmentation de la production annuelle de phosphore de 893 kg de P2O5, par rapport aux droits d'exploitation, d'un lieu d'élevage porcin portant celle-ci à 4028 kg de P2O5 par année.
			400147164	2004-05-25	Augmentation de la production annuelle de phosphore de 1135 kg de P2O5, par rapport aux droits d'exploitation, d'un lieu d'élevage porcin portant celle-ci à 7349 kg de P2O5 par année.
			400197497	2005-03-03	Augmentation de la production annuelle de phosphore de 1029 kg de P2O5, par rapport aux droits d'exploitation, d'un lieu d'élevage porcin portant celle-ci à 5147 kg de P2O5 par année.
			400145196	2004-05-11	Augmentation de la production annuelle de phosphore de 3591 kg de P2O5, par rapport aux droits d'exploitation, d'un lieu d'élevage de suidés portant celle-ci à 6557 kg de P2O5 par année.
			400174067	2004-10-05	Augmentation de la production annuelle de

50.18

No région	Région adm.	Famille	No du doc. délivré	Date de délivrance	Objet du document délivré
					phosphore de 2502 kg de P2O5, par rapport aux droits d'exploitation, d'un lieu d'élevage porcin et de gallinacés portant celle-ci à 8304 kg de P2O5 par année.
			400151613	2004-06-14	Augmentation de la production annuelle de phosphore de 1064 kg de P2O5, par rapport aux droits d'exploitation, d'un lieu d'élevage porcin portant celle-ci à 9456 kg de P2O5 par année.
			400162465	2004-08-03	Augmentation de la production annuelle de phosphore de 1643 kg de P2O5, par rapport aux droits d'exploitation, d'un lieu d'élevage de bovins laitiers et porcin portant celle-ci à 5006 kg de P2O5 par année.
			400144141	2004-05-05	Augmentation de la production annuelle de phosphore de 3567 kg de P2O5, par rapport aux droits d'exploitation, d'un lieu d'élevage de poules pondeuses portant celle-ci à 9951 kg de P2O5 par année.
			400149135	2004-06-07	Augmentation de la production annuelle de phosphore de 680 kg de P2O5, par rapport aux droits d'exploitation, d'un lieu d'élevage porcin portant celle-ci à 6147 kg de P2O5 par année.
			Total: 35		
			Total: 79		
14	Lanaudière	Autres	400143478	2004-04-15	Augmentation de la production annuelle de phosphore de 4419 kg de P2O5, par rapport aux droits d'exploitation d'un lieu d'élevage d'anatidés portant celle-ci à 6189 kg de P2O5 par année.
			Total: 1		
		Bovidés	400157354	2004-07-05	Augmentation de la production annuelle de phosphore de 1642 kg de P2O5, par rapport aux droits d'exploitation d'un lieu d'élevage de bovins laitiers portant celle-ci à 5386 kg de P2O5 par année.
			400169929	2004-09-07	Augmentation de la production annuelle de phosphore de 1873 kg de P2O5, par rapport aux droits d'exploitation, d'un lieu d'élevage de gallinacés portant celle-ci à 7234 kg de P2O5 par année.
			400165634	2004-08-03	Augmentation de la production annuelle de phosphore de 5055 kg de P2O5, par rapport aux droits d'exploitation d'un lieu d'élevage de bovins portant celle-ci à 9826 kg de P2O5 par année.
			400151549	2004-06-14	Augmentation de la production annuelle de phosphore de 2601 kg de P2O5, par rapport aux droits d'exploitation d'un lieu d'élevage de bovins laitiers portant celle-ci à 4473 kg de P2O5 par année.
			400143408	2004-04-21	Augmentation de la production annuelle de phosphore de 1434 kg de P2O5, par rapport aux droits d'exploitation d'un lieu d'élevage de bovidés portant celle-ci à 5574 kg de P2O5 par année.
			Total: 5		
		Gallinacés	400208034	2005-03-21	Augmentation de la production annuelle de phosphore de 7814 kg de P2O5, par rapport

No région	Région adm.	Famille	No du doc. délivré	Date de délivrance	Objet du document délivré
					aux droits d'exploitation d'un lieu d'élevage de gallinacés portant celle-ci à 14 675 kg de P2O5 par année.
			400162074	2004-07-30	Augmentation de la production annuelle de phosphore de 2572 kg de P2O5, par rapport aux droits d'exploitation d'un lieu d'élevage de gallinacés portant celle-ci à 6858 kg de P2O5 par année.
			400165622	2004-08-05	Augmentation de la production annuelle de phosphore de 1853 kg de P2O5, par rapport aux droits d'exploitation d'un lieu d'élevage de gallinacés portant celle-ci à 16 225 kg de P2O5 par année.
			400165641	2004-07-28	Augmentation de la production annuelle de phosphore de 5913 kg de P2O5, par rapport aux droits d'exploitation d'un lieu d'élevage de gallinacés portant celle-ci à 17548 kg de P2O5 par année.
			400161954	2004-07-29	Augmentation de la production annuelle de 4051 kg de P2O5, par rapport aux droits d'exploitation d'un lieu d'élevage de gallinacés portant celle-ci à 14669 kg de P2O5 par année.
			400151633	2004-06-14	Augmentation de la production annuelle de phosphore de 5943 kg de P2O5, par rapport aux droits d'exploitation d'un lieu d'élevage de gallinacés portant celle-ci à 18436 kg de P2O5.
			Total: 6		
			Total: 12		
15	Laurentides	Bovidés			Augmentation de la production annuelle de phosphore de 2134 kg de P2O5, par rapport aux droits d'exploitation, d'un lieu d'élevage de bovins laitiers portant celle-ci à 9878 kg de P2O5 par année.
			400180993	2004-11-17	
			400185336	2004-12-21	Augmentation de la production annuelle de phosphore de 3670 kg de P2O5, par rapport aux droits d'exploitation, d'un lieu d'élevage de bovins laitiers portant celle-ci à 5972 kg de P2O5 par année.
			400149999	2004-06-07	Augmentation de la production annuelle de phosphore de 4396 kg de P2O5, par rapport aux droits d'exploitation, d'un lieu d'élevage de bovins laitiers portant celle-ci à 10 256 kg de P2O5 par année.
			400167317	2004-09-02	Augmentation de la production annuelle de phosphore de 9367 kg de P2O5, par rapport aux droits d'exploitation, d'un lieu d'élevage de bovins de boucherie portant celle-ci à 21 855 kg de P2O5 par année.
			400149081	2004-05-28	Augmentation de la production annuelle de phosphore de 634 kg de P2O5, par rapport aux droits d'exploitation d'un lieu d'élevage de bovins laitiers portant celle-ci à 6 992 kg de P2O5 par année.
			400177903	2005-01-28	Augmentation de la production annuelle de phosphore de 1547 kg de P2O5, par rapport aux droits d'exploitation, d'un lieu d'élevage de bovins laitiers portant celle-ci à 6348 kg de P2O5 par année.
			400180990	2005-01-17	Augmentation de la production annuelle de

No région	Région adm.	Famille	No du doc. délivré	Date de délivrance	Objet du document délivré
					phosphore de 1300 kg de P2O5, par rapport aux droits d'exploitation, d'un lieu d'élevage de bovins laitiers portant celle-ci à 4040 kg de P2O5 par année.
			400192418	2005-03-09	Augmentation de la production annuelle de phosphore de 1282 kg de P2O5, par rapport aux droits d'exploitation, d'un lieu d'élevage de bovins laitiers portant celle-ci à 3782 kg de P2O5 par année.
			400161123	2004-08-27	Augmentation de la production annuelle de phosphore de 2062 kg de P2O5, par rapport aux droits d'exploitation, d'un lieu d'élevage de bovins laitiers portant celle-ci à 4720 kg de P2O5 par année.
			Total: 9		
		Gallinacés			
			400161733	2004-07-21	Augmentation de la production annuelle de phosphore de 2817 kg de P2O5, par rapport aux droits d'exploitation, d'un lieu d'élevage de gallinacés portant celle-ci à 5632 kg de P2O5 par année.
			400155299	2004-06-29	Augmentation de la production annuelle de phosphore de 2539 kg de P2O5, par rapport aux droits d'exploitation, d'un lieu d'élevage de poules pondeuses portant celle-ci à 10 253 kg de P2O5 par année.
			Total: 2		
			Total: 11		
16	Monterégie	Bovidés			
			400168478	2004-09-16	Augmentation de la production annuelle de phosphore de 6 463 kg de P2O5, par rapport aux droits d'exploitation d'un lieu d'élevage de bovins laitiers portant celle-ci à 16 343 kg de P2O5 par année
			400164614	2004-08-20	Augmentation de la production annuelle de phosphore de 8 348 kg de P2O5, par rapport aux droits d'exploitation d'un lieu d'élevage de bovins de boucherie portant celle-ci à 32 225 kg de P2O5 par année
			400170037	2004-09-16	Augmentation de la production annuelle de phosphore de 1852 kg de P2O5, par rapport aux droits d'exploitation d'un lieu d'élevage de bovins laitiers portant celle-ci à 5432 kg de P2O5 par année.
			400142695	2004-05-07	Augmentation de la production annuelle de phosphore de 2610 kg de P2O5, par rapport aux droits d'exploitation, d'un lieu d'élevage de bovins laitiers portant celle-ci à 12 765 kg de P2O5 par année.
			400159100	2004-07-28	Augmentation de la production annuelle de phosphore de 2 768 kg de P2O5, par rapport aux droits d'exploitation d'un lieu d'élevage de bovins laitiers portant celle-ci à 5 338 kg de P2O5 par année.
			400195515	2005-02-22	Augmentation de la production annuelle de phosphore de 3415 kg P2O5, par rapport aux droits d'exploitation d'un lieu d'élevage de bovins laitiers portant celle-ci à 8295 kg P2O5 par année.
			400177732	2004-11-02	Augmentation de la production annuelle de phosphore de 816 kg de P2O5 par rapport aux droits d'exploitation d'un lieu d'élevage de bovins laitiers portant celle-ci à 3936 kg

No région	Région adm.	Famille	No du doc. délivré	Date de délivrance	Objet du document délivré
					de P2O5 par année
			400176310	2004-11-02	Augmentation de la production annuelle de phosphore de 816 kg de P2O5, par rapport aux droits d'exploitation, d'un lieu d'élevage de bovins laitiers portant celle-ci à 3936 kg de P2O5 par année
			400145589	2004-05-18	Augmentation de la production annuelle de phosphore de 1594 kg de P2O5, par rapport aux droits d'exploitation, d'un lieu d'élevage de bovins laitiers portant celle-ci à 4973 kg de P2O5 par année.
			400158176	2004-07-23	Augmentation de la production annuelle de phosphore de 1190 kg de P2O5, par rapport aux droits d'exploitation, d'un lieu d'élevage de bovins laitiers portant celle-ci à 4581 kg de P2O5 par année
			400172507	2004-10-04	Augmentation de la production annuelle de phosphore de 1477 kg de P2O5 par rapport aux droits d'exploitation d'un lieu d'élevage de bovins laitiers portant celle-ci à 4477 kg de P2O5 par année
			400160792	2004-07-29	Augmentation de la production annuelle de phosphore de 5 852 kg P2O5, par rapport aux droits d'exploitation d'un lieu d'élevage de bovins laitiers portant celle-ci à 10 138 kg de P2O5 par année.
			400163415	2004-08-16	Augmentation de la production annuelle de phosphore de 3 290 kg de P2O5, par rapport aux droits d'exploitation d'un lieu d'élevage de bovins laitiers portant celle-ci à 10 170 kg de P2O5 par année
			400146400	2004-05-26	Augmentation de la production annuelle de phosphore de 643 kg de P2O5 par rapport aux droits d'exploitation d'un lieu d'élevage de bovins laitiers portant celle-ci à 4 209 kg de P2O5 par année.
			400155372	2004-07-08	Augmentation de la production annuelle de phosphore de 9121 kg de P2O5, par rapport aux droits d'exploitation d'un lieu d'élevage de bovins laitier et de bovins de boucherie portant celle-ci à 15 829 kg de P2O5 par année.
			400175345	2004-10-19	Augmentation de la production annuelle de phosphore de 2 991 kg de P2O5, par rapport aux droits d'exploitation d'un lieu d'élevage de bovins laitiers portant celle-ci à 5 926 kg de P2O5 par année.
			400181908	2004-11-25	Augmentation de la production annuelle de phosphore de 538 kg de P2O5, par rapport aux droits d'exploitation, d'un lieu d'élevage de bovins laitiers portant celle-ci à 6332 kg P2O5 par année.
			400160269	2004-07-30	Augmentation de la production annuelle de phosphore de 4 494 kg de P2O5, par rapport aux droits d'exploitation d'un lieu d'élevage de bovins de boucherie portant celle-ci à 34 589 kg de P2O5 par année
			400147365	2004-05-27	Augmentation de la production annuelle de phosphore de 1088 kg de P2O5, par rapport aux droits d'exploitation d'un lieu d'élevage de moutons et de bovins d'engraissement

No région	Région adm.	Famille	No du doc. délivré	Date de délivrance	Objet du document délivré
					portant celle-ci à 3890 kg de P2O5.
			400151983	2004-06-22	Augmentation de la production annuelle de phosphore de 9399 kg de P2O5, par rapport aux droits d'exploitation, d'un lieu d'élevage de bovins de boucherie portant celle-ci à 14 175 kg de P2O5 par année.
			400184008	2004-11-29	Augmentation de la production annuelle de phosphore de 21434 kg de P2O5, par rapport aux droits d'exploitation d'un lieu d'élevage de bovins d'engraissement portant celle-ci à 29140 kg de P2O5 par année.
			400191822	2005-02-02	Augmentation de de la production annuelle de phosphore de 20 000 kg P2O5, par rapport aux droits d'exploitation, d'un lieu d'élevage de bovins de boucherie portant celle-ci à 22 638 kg P2O5 par année.
			400182865	2004-11-23	Augmentation de la production annuelle de phosphore de 796 kg de P2O5, par rapport aux droits d'exploitation d'un lieu d'élevage de bovins de boucherie portant celle-ci à 4934 kg de P2O5 par année.
			400192498	2005-02-17	Augmentation de la production annuelle de phosphore de 2 168 kg de P2O5 par rapport aux droits d'exploitation d'un lieu d'élevage de gallinacées portant celle-ci à 10 077 kg de P2O5 par année.
			Total: 24		
		Gallinacés			
			400186367	2004-12-16	Augmentation de la production annuelle de phosphore de 4676 kg de P2O5, par rapport aux droits d'exploitation, d'un lieu d'élevage de poulets à griller portant celle-ci à 7014 kg de P2O5.
			400160001	2004-07-26	Augmentation de la production annuelle de phosphore de 15 895 kg de P2O5, par rapport aux droits d'exploitation, d'un lieu d'élevage de gallinacés portant celle-ci à 24 610 kg de P2O5.
			400136662	2004-04-02	Augmentation de la production annuelle de phosphore de 1674 kg de P2O5, par rapport aux droits d'exploitation d'un lieu d'élevage de gallinacés portant celle-ci à 15 523 kg de P2O5 par année.
			400137283	2004-04-02	Augmentation de la production annuelle de phosphore de 1605 kg de P2O5, par rapport aux droits d'exploitation d'un lieu d'élevage de gallinacés portant celle-ci à 13 739 kg de P2O5 par année.
			400146163	2004-05-26	Augmentation de la production annuelle de phosphore de 12926 kg de P2O5, par rapport aux droits d'exploitation d'un lieu d'élevage de gallinacés portant celle-ci à 24436 kg de P2O5 par année.
			400186101	2004-12-15	Augmentation de la production annuelle de phosphore de 2140 kg de P2O5, par rapport aux droits d'exploitation d'un lieu d'élevage de gallinacés, portant celle-ci à 11 808 kg de P2O5 par année.
			400138190	2004-04-02	Augmentation de la production annuelle de phosphore de 4746 kg de P2O5, par rapport aux droits d'exploitation d'un lieu d'élevage de gallinacés portant celle-ci à 36 534 kg de

No région	Région adm.	Famille	No du doc. délivré	Date de délivrance	Objet du document délivré
					P2O5 par année.
			400141825	2004-04-27	Augmentation de la production annuelle de phosphore de 4242 kg de P2O5, par rapport aux droits d'exploitation d'un lieu d'élevage de gallinacés, portant celle-ci à 16 481 kg de P2O5 par année.
			400169142	2004-09-13	Augmentation de la production annuelle de phosphore de 6267 kg de P2O5, par rapport aux droits d'exploitation d'un lieu d'élevage de gallinacés portant celle-ci à 21488 kg de P2O5 par année.
			400191025	2005-01-27	Augmentation de la production annuelle de phosphore de 10 703 kg de P2O5, par rapport aux droits d'exploitation d'un lieu d'élevage de gallinacés portant celle-ci à 16 623 kg de P2O5 par année.
			400135199	2004-04-02	Augmentation de la production annuelle de phosphore de 2333 kg de P2O5 par rapport aux droits d'exploitation d'un lieu d'élevage de gallinacés portant celle-ci à 7045 kg de P2O5 par année.
			400169857	2004-09-20	Augmentation de la production annuelle de phosphore de 6 933 kg de P2O5, par rapport aux droits d'exploitation d'un lieu d'élevage de gallinacées portant celle-ci à 14 356 kg de P2O5 par année.
			400192498	2005-02-17	Augmentation de la production annuelle de phosphore de 2 168 kg de P2O5 par rapport aux droits d'exploitation d'un lieu d'élevage de gallinacées portant celle-ci à 10 077 kg de P2O5 par année.
			Total: 13		
		Suidés			
			400140986	2004-04-21	Augmentation de la production annuelle de phosphore de 1774 kg de P2O5, par rapport aux droits d'exploitation, d'un lieu d'élevage de porcs et de bovins d'engraissement portant celle-ci à 3721 kg de P2O5 par année.
			400174286	2004-10-06	Augmentation de la production annuelle de phosphore de 507 kg de P2O5 par rapport aux droits d'exploitation d'un lieu d'élevage de suidés portant celle-ci à 7 338 kg de P2O5 par année.
			400139256	2004-04-16	Augmentation de la production annuelle de phosphore de 4398 kg de P2O5 par rapport aux droits d'exploitation d'un lieu d'élevage de suidés et de volailles portant celle-ci à 18428 kg de P2O5 par année.
			400196773	2005-03-02	Augmentation de la production annuelle de phosphore de 1 075 kg de P2O5, par rapport aux droits d'exploitation d'un lieu d'élevage de suidés portant celle-ci à 10 686 kg de P2O5 par année.
			400160269	2004-07-30	Augmentation de la production annuelle de phosphore de 4 494 kg de P2O5, par rapport aux droits d'exploitation d'un lieu d'élevage de bovins de boucherie portant celle-ci à 34 589 kg de P2O5 par année.
			400153683	2004-07-07	Augmentation de la production annuelle de phosphore de 890 kg de P2O5, par rapport aux droits d'exploitation d'un lieu d'élevage

No région	Région adm.	Famille	No du doc. délivré	Date de délivrance	Objet du document délivré
					de suidés et de bovins de boucherie portant celle-ci à 6891 kg P205
			400135044	2004-04-02	Augmentation de la production annuelle de phosphore de 926 kg de P205 par rapport aux droits d'exploitation d'un lieu d'élevage de suidés portant celle-ci à 7120 kg de P205 par année.
			400150682	2004-06-11	Augmentation de la production annuelle de phosphore de 830 kg de P205, par rapport aux droits d'exploitation d'un lieu d'élevage porcin portant celle-ci à 5184 kg de P205 par année
			400191822	2005-02-02	Augmentation de de la production annuelle de phosphore de 20 000 kg P205, par rapport aux droits d'exploitation, d'un lieu d'élevage de bovins de boucherie portant celle-ci à 22 638 kg P205 par année.
			Total: 9		
			Total: 46		
17	Centre-du-Québec	Bovidés			Augmentation de la production annuelle de phosphore de 10950 kg de P205, par rapport aux droits d'exploitation de bovins laitiers, de bovins de boucherie et de gallinacés portant celle-ci à 24580 kg de P205 par année.
			400137750	2004-04-02	
			400163425	2004-08-27	Augmentation de la production annuelle de phosphore de 4863 kg de P205 par rapport aux droits d'exploitation d'un lieu d'élevage de bovins laitiers portant celle-ci à 9572 kg de P205 par année.
			400196125	2005-03-08	Augmentation de la production annuelle de phosphore de 2178 kg de P205, par rapport aux droits d'exploitation d'un lieu d'élevage de bovins laitiers, portant celle-ci à 5375 kg de P205 par année
			400173976	2004-10-08	Augmentation de la production annuelle de phosphore de 6265 kg P205, par rapport aux droits d'exploitation d'un lieu d'élevage de bovins laitiers, portant celle-ci à 16 035 kg de P205 par année.
			400157879	2004-07-13	Augmentation de la production annuelle de phosphore de 3 766 kg de P205, par rapport aux droits d'exploitation d'un lieu d'élevage de bovins laitiers et de cerfs rouges portant celle-ci à 7 546 kg de P205 par année.
			400148311	2004-06-04	Augmentation de la production annuelle de phosphore de 557 kg de P205, par rapport aux droits d'exploitation, d'un lieu d'élevage de veaux de grain portant celle-ci à 3766 kg de P205 par année.
			400183118	2004-11-29	Augmentation de la production annuelle de phosphore de 3051 kg de P205, par rapport aux droits d'exploitation d'un lieu d'élevage de bovins d'engraissement portant celle-ci à 12536 kg de P205 par année.
			400144994	2004-05-21	Augmentation de la production annuelle de phosphore de 994 kg de P205, par rapport aux droits d'exploitation d'un lieu d'élevage de bovins laitiers portant celle-ci à 3 865 kg de P205 par année.
			400147606	2004-06-03	Augmentation de la production annuelle de

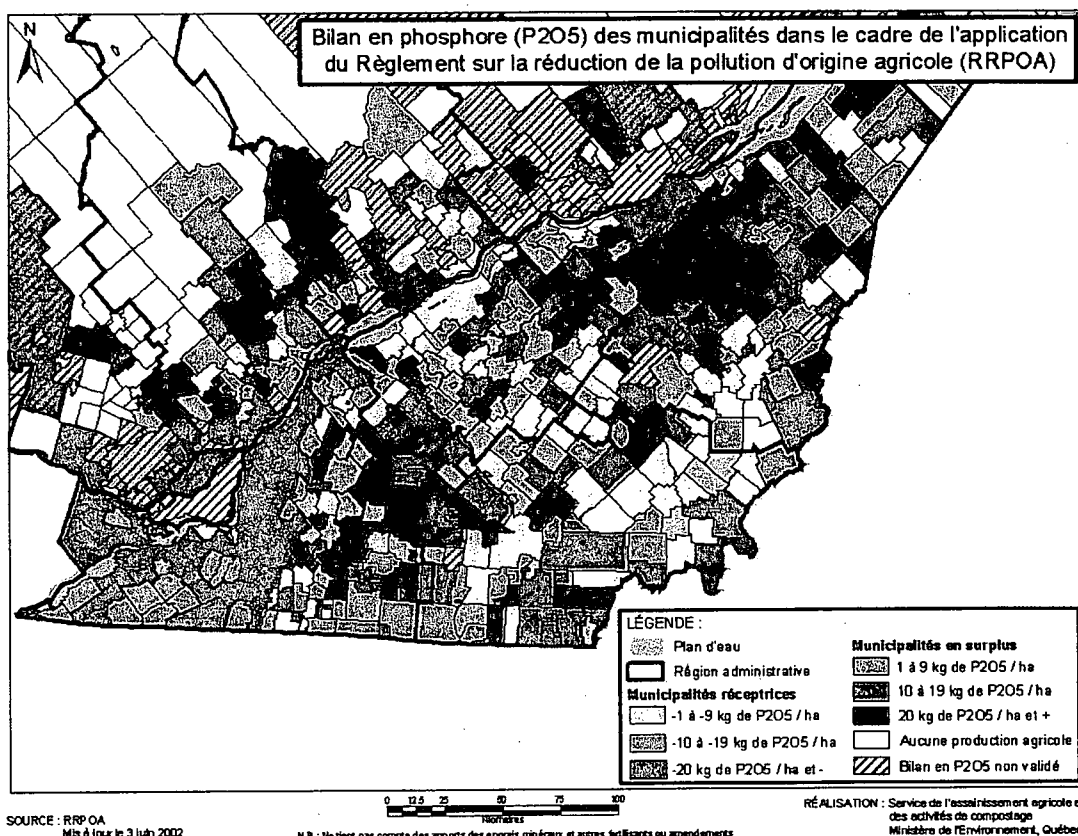
No région	Région adm.	Famille	No du doc. délivré	Date de délivrance	Objet du document délivré
					phosphore de 3532 kg de P2O5, par rapport aux droits d'exploitation d'un lieu d'élevage de bovins laitiers portant celle-ci à 6867 kg de P2O5 par année.
			400173888	2004-10-08	Augmentation de la production annuelle de phosphore de 5256 kg de P2O5, par rapport aux droits d'exploitation d'un lieu d'élevage de bovins laitiers portant celle-ci à 9090 kg de P2O5 par année
			400174223	2004-10-26	Augmentation de la production annuelle de phosphore de 4935 kg de P2O5, par rapport aux droits d'exploitation d'un lieu d'élevage de bovins laitiers portant celle-ci à 8 604 kg de P2O5 par année.
			400164759	2004-08-23	Augmentation de la production annuelle de phosphore de 2897 kg P2O5 par rapport aux droits d'exploitation d'un lieu d'élevage de bovins laitiers portant celle-ci à 6961 kg de P2O5 par année.
			400140469	2004-04-16	Augmentation de la production annuelle de phosphore de 1767 kg de P2O5, par rapport aux droits d'exploitation d'un lieu d'élevage de bovins laitiers portant celle-ci à 5425 kg de P2O5 par année.
			400145095	2004-05-14	Augmentation de la production annuelle de phosphore de 1 170 kg de P2O5, par rapport aux droits d'exploitation d'un lieu d'élevage de bovins laitiers portant celle-ci à 3 493 kg de P2O5 par année
			Total: 14		
		Gallinacés			
			400174023	2004-10-08	Augmentation de la production annuelle de phosphore de 5323 kg P2O5, par rapport aux droits d'exploitation d'un lieu d'élevage de gallinacés, portant celle-ci à 14 905 kg P2O5 par année.
			400183118	2004-11-29	Augmentation de la production annuelle de phosphore de 3051 kg de P2O5, par rapport aux droits d'exploitation d'un lieu d'élevage de bovins d'engraissement portant celle-ci à 12536 kg de P2O5 par année.
			Total: 2		
		Suidés			
			400196125	2005-03-08	Augmentation de la production annuelle de phosphore de 2178 kg de P2O5, par rapport aux droits d'exploitation d'un lieu d'élevage de bovins laitiers, portant celle-ci à 5375 kg de P2O5 par année
			400194077	2005-03-04	Augmentation de la production annuelle de phosphore de 1 078 kg de P2O5, par rapport aux droits d'exploitation d'un lieu d'élevage de suidés, portant celle-ci à 10 945 kg de P2O5 par année.
			Total: 2		
			Total: 18		
			Total: 230		



État de situation de la gestion des surplus de fumiers et de lisiers pour l'ensemble du Québec (municipalité en surplus en vertu du règlement, volume total des surplus, etc) Étude du ministère sur la situation de toutes les municipalités du Québec avec volumes de surplus

Les dernières données sur l'état des municipalités en surplus proviennent d'une compilation lors de l'application du « Règlement sur la réduction de la pollution d'origine agricole » en vigueur du 14 juin 2001 au 14 juin 2002.


Sur 1 321 municipalités agricoles existantes à cette époque, 357 municipalités étaient en surplus. Voici une représentation de la répartition des municipalités en surplus ou pas de la partie agricole du Québec.



Depuis l'entrée en vigueur du « Règlement sur les exploitations agricoles » le 15 juin 2002, une campagne de visite ferme par ferme a été lancée. Cette campagne a pour but de mettre à jour les données agricoles sur le territoire en compilant entre autres les pressions dues au phosphore. Environ 75% de cette démarche est complétée, et la fin est prévue en décembre 2006. Au début de 2007, il sera possible de mettre à jour le portrait des surplus des fumiers par municipalité sur la base phosphore.

L'approche ferme par ferme se doit cependant d'être complétée par une approche territoriale, qui jusqu'à tout récemment, se concrétisait dans le concept de « municipalité en surplus ». Toutefois, la modification réglementaire du 15 décembre 2004 a eu pour effet de modifier notre approche territoriale de façon à tenir compte aussi du concept des bassins versants.

La mise à jour des municipalités en surplus prévue en 2007 servira à la planification des actions de contrôle.



QUESTION 52

État de situation sur la mise en vigueur du Plan agroenvironnemental de fertilisation.

- Le Règlement sur les exploitations agricoles (REA) prévoit qu'à partir du 1^{er} avril 2004, l'épandage des matières fertilisantes d'environ 22 000 exploitations agricoles devra être effectué selon les modalités (doses, dates, mode et zones) prévues à leur PAEF.
- Dans le cadre des visites ferme par ferme, les inspecteurs vérifient l'obligation de détenir un PAEF et, le cas échéant, l'existence de ce document. Depuis le 15 juin 2002, 23 011 visites ferme par ferme ont été effectuées. En fonction des objectifs fixés, 7953 exploitants devaient détenir leur PAEF. Les visites ont permis de constater que 7804 exploitants détenaient effectivement un PAEF, soit 98 % des exploitants visés.
- En 2004-2005, sur 11 892 inspections, incluant les visites ferme par ferme, 2861 PAEF ont été vérifiés. Sur 247 certificats d'autorisation délivrés en 2004-2005 en provenance du secteur agricole, 324 PAEF ont été vérifiés lors de l'étude de ces demandes. Le nombre plus élevé de PAEF vérifiés par rapport aux certificats d'autorisation délivrés s'explique par le fait que, pour une même demande, plus d'un PAEF peut être requis.
- Le plan agroenvironnemental de fertilisation (PAEF) vise les objectifs suivants :
 1. gérer l'épandage des matières fertilisantes (déjections animales, compost de ferme, engrais minéraux, etc.) d'une exploitation agricole afin de fournir aux cultures les éléments nutritifs dont elles ont besoin;
 2. minimiser les effets de ces pratiques agricoles sur la qualité de l'eau et des sols.

52.2



**BILAN DE LA MISE EN ŒUVRE DE L'ENTENTE D'ÉCHANGE D'INFORMATION RELATIVE À
L'AGROENVIRONNEMENT ENTRE LE MDDEP ET LA FINANCIÈRE AGRICOLE. PLAN DE
MISE EN ŒUVRE ET COPIE DE L'ENTENTE.**

Cette question n'est pas pertinente à l'étude des crédits.

52.2



QUESTION 54

Nombre de piscicultures autorisées par le MDDEP, par région administrative, copie des certificats d'autorisation pour chacune d'elles. État de situation sur chacune d'entre elles. État des négociations avec les pisciculteurs en infractions, etc.

Voir tableaux et documents en annexe.

Question 54 - Nombre de piscicultures autorisées
Du 1^{er} avril 2004 au 31 mars 2005

Région administrative	Nombre de piscicultures autorisées	Nom de l'exploitant	État de situation
01 – Bas-Saint-Laurent	1	Diane Proulx et Adrien Gagnon	Cession de certificat d'autorisation en vertu de l'article 24 de la Loi sur la qualité de l'environnement (16 février 2005).
03 – Capitale-Nationale	1	Robert Lalonde (Pisciculture Neuville enr.)	Remise en exploitation d'une pisciculture avec une réduction de 75 % de la production d'ombles de fontaine.
05 – Estrie	1	Ferme piscicole des Bobines inc.	En exploitation.

Question 54 - État des négociations avec les pisciculteurs en infractions
Du 1^{er} avril 2004 au 31 mars 2005

Région administrative	Nom de l'entreprise	Date de l'avis d'infraction	État des négociations	Municipalités visées
16 – Montérégie		2004-09-22	Exploitation piscicole opère sans certificat d'autorisation. Des correctifs ont été demandés notamment pour l'aménagement d'un système de traitement des eaux rejetées au cours d'eau. Une inspection est prévue d'ici le 27 mai 2005 pour vérifier l'arrêt de l'exploitation sinon le dossier sera transmis pour enquête.	Canton de Roxton, Bromont

54.4

Sherbrooke, le 6 octobre 2004

CERTIFICAT D'AUTORISATION
Loi sur la qualité de l'environnement
(L.R.Q., c. Q-2, article 22)

Ferme piscicole des Bobines inc.
1, rue Saint-Henri
East-Hereford (Québec) J0B 1S0

N/Réf. : 7440-05-01-0039502
200086298

Objet : Demande d'autorisation pour la modification d'un
établissement de pisciculture

Madame,
Monsieur,

À la suite de votre demande d'autorisation datée du 10 septembre 2001, reçue le 20 décembre 2001, modifiée le 7 avril 2004, et complétée le 1^{er} octobre 2004, j'autorise, conformément à l'article 22 de la *Loi sur la qualité de l'environnement* (L.R.Q., c. Q-2), le titulaire ci-dessus mentionné à réaliser le projet décrit ci-dessous :

La modification d'une pisciculture située sur le lot 5 I-P-5, Rang V, cadastre du canton de Hereford, dans la municipalité d'East-Hereford. Les installations piscicoles autorisées sont les suivantes :

- Un bâtiment d'une superficie de 2 860 m² abritant les installations suivantes :
- Section pré-engraissement :
 - Une unité de 16 bassins carrés de 3,4 m x 3,4 m x 2,4 m (volume total de 384 m³) ;
 - 2 bassins d'engraissement de 7 m x 7 m x 2,4 m (volume total de 200 m³) ;

- Section engraissement :

- 2 unités de 6 bassins carrés de 7 m x 7 m x 2,4 m (volume total de 1 200 m³) ;
- 2 unités de 5 bassins carrés de 7 m x 7 m x 2,4 m (volume total de 1 000 m³) ;
- 4 bassins de classement de 3 m x 7 m x 2,4 m (volume total de 176 m³) ;
- 4 bassins de conditionnement de 3,4 m x 7 m x 2,4 m (volume total de 200 m³).

- Unité de traitement :

- 2 filtres à tambour avec mailles de 60 microns d'une capacité minimale de 900 m³/h pour la section engraissement (et deux autres de même calibre si requis);
- 2 filtres à tambour avec mailles de 60 microns d'une capacité minimale de 450 m³/h pour les modules des juvéniles (et deux autres de même calibre si requis);
- 1 filtre à tambour avec mailles de 60 microns d'une capacité de 900 m³/h pour les eaux de lavage des filtres;
- 2 séparateurs circulaires de 3,2 m de diamètre (section de 8,04 m²) ;
- 1 bassin d'accumulation des boues de 10 m x 12 m x 2,4 m (volume 288 m³) ;

➤ Les installations existantes suivantes :

- 4 bassins circulaires de 30 m³ ;
- 2 étangs pour le réchauffement des eaux (# 24 et # 28) ;
- 4 étangs (# 1, # 5, # 10 et # 13) en vue d'utilisation future (mise en place de traitement obligatoire).

La production autorisée est de 210 tonnes métriques de truites. Le débit d'alimentation en eau est fourni par 5 puits artésiens, pour un débit total équivalent à 15 192 m³/j.

Le rejet admissible pour le phosphore total est une moyenne de 2,43 kg/j durant les mois de mai à octobre et de 2,0 kg/j pour les mois de novembre à avril.

Les documents suivants font partie intégrante du présent certificat d'autorisation :

- Demande de régularisation du certificat d'autorisation, Ferme piscicole des Bobines inc., messieurs Robert Champagne ing., et Guy Ouellet, biol., MAPAQ, 10 septembre 2001 ;

N/Réf. : 7440-05-01-0039502
200086298

Le 6 octobre 2004

- Certificat de conformité à la réglementation municipale, madame Diane Lauzon-Rioux, secrétaire-trésorière d'East-Hereford, 9 octobre 2003;
- Proposition pour le suivi de la qualité de l'eau, monsieur Normand Roy, propriétaire, 9 octobre 2003 ;
- Informations relatives à l'épandage des boues de la Ferme piscicole des Bobines inc., monsieur Normand Roy, 9 octobre 2003 ;
- Mise à jour des objectifs environnementaux de rejet (OER) pour la Ferme piscicole des Bobines inc., madame Hélène Dufour, Direction du suivi de l'état de l'environnement, ministère de l'Environnement, le 10 novembre 2003 ;
- Projet de réaménagement de Ferme piscicole des Bobines inc. Système de traitement des eaux usées. Données techniques. Projet révisé en date du 7 avril 2004, monsieur Robert Champagne, ing., MAPAQ ;
- Informations supplémentaires, monsieur Robert Champagne, ing., MAPAQ, le 11 juin 2004 ;
- Plan et devis, Ferme piscicole des Bobines, nouveau bâtiment de production piscicole, 6 feuillets, monsieur Gilles Filion, ing. # 33483, les Consultants Filion, Hansen et ass. inc., 9 juillet 2004 ;
- Lettre d'engagement à respecter les exigences environnementales relatives à cet établissement piscicole, monsieur Normand Roy, le 12 août 2004 ;
- Avis favorable du comité technique sur le projet de la Ferme piscicole Les Bobines, monsieur Paul Morin, directeur régional, DREEI - MAPAQ, le 22 septembre 2004.


En cas de divergence entre ces documents, l'information contenue au document le plus récent prévaudra.

Le projet devra être réalisé conformément à ces documents.

En outre, ce certificat d'autorisation ne dispense pas le titulaire d'obtenir toute autre autorisation requise par toute loi ou tout règlement le cas échéant.

Pour le ministre,

LG/HR/hnl


Lorraine Goyette
Directrice régionale de l'analyse et de
l'expertise de l'Estrie et de la Montérégie

c. c. : M^{me} Diane Lauzon-Rioux, sec.-très., East-Hereford
M^{me} Murielle Savard, Dir. Rég. Estuaire et eaux intérieures, MAPAQ

Charlesbourg, le 28 février 2005

CERTIFICAT D'AUTORISATION

Monsieur Robert Lalonde
Pisciculture Neuville enr.
1206, rue Gravel
Neuville (Québec) G0A 2R0

N/Réf. : 7440-03-00534-01

N/Interv. : 300141102

Objet : Remise en exploitation d'une pisciculture existante

Monsieur,

À la suite de votre demande de certificat d'autorisation datée du 27 février 2004, reçue le 11 mars 2004 et complétée le 9 octobre 2004, j'autorise, conformément à l'article 22 de la Loi sur la qualité de l'environnement (L.R.Q., chapitre Q-2), le titulaire ci-dessus mentionné à réaliser le projet décrit ci-dessous :

Remise en exploitation d'une pisciculture existante pour une production annuelle maximale de 4,83 tonnes avec une distribution maximale de 1 300 kg de moulée par période de 2 mois consécutifs avec une teneur en phosphore de 0,85 %, sur les lots 478, 484 et 485, cadastre de la paroisse de Pointe-aux-Trembles, dans la municipalité de Neuville et la municipalité régionale de comté de Portneuf.

Les documents suivants font partie intégrante du présent certificat d'autorisation :

- Plans intitulés « Lac artificiel – plan et installations – Ernest Gagnon » n° L-52 montrant l'aménagement général et des vues des bassins, signés par M. Jacques Vézina, ministère de l'Agriculture – hydraulique agricole, 5 décembre 1978;

CERTIFICAT D'AUTORISATION

- 2 -

N/Réf. : 7440-03-00534-01
N/Interv. : 300141102

Le 28 février 2005

- Document intitulé « Évaluation du potentiel de production de truites mouchetées et arc-en-ciel au Domaine Gagnon – paradis du pêcheur de Pont-Rouge », par M. Lars Hanse, B.A., conseiller technique en pisciculture, décembre 1979;
- Formulaire de demande de certificat d'autorisation, signé par M. Robert Lalonde, 27 février 2004;
- Formulaire de demande d'objectifs environnementaux de rejet, transmis par M. Pierre East, pisciculture de la Jacques-Cartier, 26 mai 2004;
- Lettre au ministère de l'Environnement apportant des précisions sur le captage des eaux souterraines et l'évaluation du volume de résidus produits, signée par M. François Guillemette, M.Sc. biologiste, chargé de projet, 8 octobre 2004.

En cas de divergence entre ces documents, l'information contenue au document le plus récent prévaudra.

Le projet devra être réalisé et exploité conformément à ces documents.


En outre, ce certificat d'autorisation ne dispense pas le titulaire d'obtenir toute autre autorisation requise par toute loi ou tout règlement le cas échéant.

Pour le ministre,



LM/PB/mg

Lise Monette
Directrice régionale de l'analyse et de
l'expertise de la Capitale-Nationale et de
la Chaudière-Appalaches



54.10

Rimouski, le 16 février 2005

CESSION DE CERTIFICAT D'AUTORISATION

Madame Diane Proulx et
Monsieur Adrien Gagnon
927, Rang 4
Saint-Valérien (Québec) G0L 4E0

N/Réf. : 7440-01-01-0017401

Objet : Établissement de pisciculture

Madame,
Monsieur,

À la suite de la demande de cession datée du 8 octobre 2004, reçue le 25 octobre 2004 et complétée le 4 février 2005, formulée par Diane Proulx et Adrien Gagnon, concernant le certificat d'autorisation délivré en vertu de l'article 22 de la Loi sur la qualité de l'environnement (LRQ, chapitre Q-2) à Marius Harton le 20 décembre 1983, j'autorise, conformément au deuxième alinéa de l'article 24 de la Loi sur la qualité de l'environnement, la cession du certificat d'autorisation à Diane Proulx et Adrien Gagnon.

Cette cession est délivrée à l'égard du projet décrit ci-dessous :

Maintien d'un lac artificiel en forme de « U » de 60 mètres (200 pieds) de longueur par 23 mètres (75 pieds) aux extrémités des bras. Lac en place depuis 1973.

Le projet est localisé sur les lots p-431 et 432, Rang IV, cadastre de la paroisse de Sainte-Cécile-du-Bic, municipalité de Saint-Valérien, municipalité régionale de comté de Rimouski-Neigette.

CESSION DE CERTIFICAT D'AUTORISATION

-2-

N/Réf. : 7440-01-01-0017401

Le 16 février 2005

Et ce, aux conditions ci-après :

1. Utiliser à des fins piscicoles uniquement le lac artificiel en forme de « U » dont les dimensions sont approximativement de 60 mètres (200 pieds) de longueur par 23 mètres (75 mètres) aux extrémités des bras.
2. Limiter le nombre de poissons en inventaire en tout temps à un maximum de 1000 poissons dans le lac artificiel.
3. Ne pas nourrir les poissons.

Les documents suivants font partie intégrante de la présente cession :


- Demande de cession de certificat d'autorisation datée et signée le 8 octobre 2004 par Diane Proulx et Adrien Gagnon, 2 pages et 5 annexes.
- Certificat de la municipalité attestant que le projet ne contrevient à aucun règlement municipal daté et signé le 8 décembre 2004 par Marie-Paule Cimon, secrétaire-trésorière, 1 page.
- Lettre d'engagement adressée à Nelson Roy du ministère de l'Environnement datée et signée le 4 février 2005 par Diane Proulx et Adrien Gagnon, 1 page.

En cas de divergence entre ces documents, l'information contenue au document le plus récent prévaudra.

Le projet devra être exploité conformément au certificat d'autorisation cédé et aux documents qui en faisaient partie. Ce projet devra également être exploité conformément aux documents qui font partie intégrante de cette cession de certificat d'autorisation et aux conditions de cette cession.

En outre, cette cession de certificat d'autorisation ne dispense pas le titulaire d'obtenir toute autre autorisation requise par toute loi ou tout règlement le cas échéant.

Pour le ministre,



ML/NR/mad

Marcel Landry
Directeur régional de l'analyse et de
l'expertise du Bas-Saint-Laurent
et de la Gaspésie-Îles-de-la-Madeleine

54.12

Charlesbourg, le 28 février 2005

CERTIFICAT D'AUTORISATION

Monsieur Robert Lalonde
Pisciculture Neuville enr.
1206, rue Gravel
Neuville (Québec) G0A 2R0

N/Réf. : 7440-03-00534-01

N/Interv. : 300141102

Objet : Remise en exploitation d'une pisciculture existante

Monsieur,

À la suite de votre demande de certificat d'autorisation datée du 27 février 2004, reçue le 11 mars 2004 et complétée le 9 octobre 2004, j'autorise, conformément à l'article 22 de la Loi sur la qualité de l'environnement (L.R.Q., chapitre Q-2), le titulaire ci-dessus mentionné à réaliser le projet décrit ci-dessous :

Remise en exploitation d'une pisciculture existante pour une production annuelle maximale de 4,83 tonnes avec une distribution maximale de 1 300 kg de moulée par période de 2 mois consécutifs avec une teneur en phosphore de 0,85 %, sur les lots 478, 484 et 485, cadastre de la paroisse de Pointe-aux-Trembles, dans la municipalité de Neuville et la municipalité régionale de comté de Portneuf.

Les documents suivants font partie intégrante du présent certificat d'autorisation :

- Plans intitulés « Lac artificiel – plan et installations – Ernest Gagnon » n° L-52 montrant l'aménagement général et des vues des bassins, signés par M. Jacques Vézina, ministère de l'Agriculture – hydraulique agricole, 5 décembre 1978;

CERTIFICAT D'AUTORISATION

- 2 -

N/Réf. : 7440-03-00534-01
N/Interv. : 300141102

Le 28 février 2005


- Document intitulé « Évaluation du potentiel de production de truites mouchetées et arc-en-ciel au Domaine Gagnon – paradis du pêcheur de Pont-Rouge », par M. Lars Hanse, B.A., conseiller technique en pisciculture, décembre 1979;
- Formulaire de demande de certificat d'autorisation, signé par M. Robert Lalonde, 27 février 2004;
- Formulaire de demande d'objectifs environnementaux de rejet, transmis par M. Pierre East, pisciculture de la Jacques-Cartier, 26 mai 2004;
- Lettre au ministère de l'Environnement apportant des précisions sur le captage des eaux souterraines et l'évaluation du volume de résidus produits, signée par M. François Guillemette, M.Sc. biologiste, chargé de projet, 8 octobre 2004.

En cas de divergence entre ces documents, l'information contenue au document le plus récent prévaudra.

Le projet devra être réalisé et exploité conformément à ces documents.


En outre, ce certificat d'autorisation ne dispense pas le titulaire d'obtenir toute autre autorisation requise par toute loi ou tout règlement le cas échéant.

Pour le ministre,



LM/PB/mg

Lise Monette
Directrice régionale de l'analyse et de
l'expertise de la Capitale-Nationale et de
la Chaudière-Appalaches



54.14



BILAN ENVIRONNEMENTAL DES PISCICULTURES

En août 2004, le ministère du Développement durable, de l'Environnement et des Parcs (MDDEP), le ministère de l'Agriculture, des Pêcheries et de l'Alimentation (MAPAQ) et l'Association des Aquaculteurs du Québec (AAQ) ont signé une entente de partenariat pour appliquer la Stratégie de développement durable de l'aquaculture en eau douce au Québec (STRADDAQ). La bonne marche de cette entente est assurée par un comité de pilotage assisté d'un comité technique et les trois partenaires siègent sur ces deux comités. La première étape de la stratégie prévoyait une visite de toutes les piscicultures qui produisent cinq tonnes ou plus de salmonidés par an pour une première cueillette d'information. Cette étape a été réalisée à l'automne 2004; 40 piscicultures répondant à ce critère ont été visitées et 20 piscicultures plus petites ont aussi accepté de participer à ce portrait aquaenvironnemental. Chaque visite était réalisée par un technicien du MAPAQ et un technicien de la direction régionale du MDDEP concernée.

Une deuxième phase du portrait aquaenvironnemental doit servir à déterminer avec plus de précision les débits d'eau utilisée et les charges en phosphore rejetées par chaque pisciculture. Cette phase a débuté à la fin de l'été 2004; elle est réalisée par un technicien du MAPAQ et un technicien du Service agricole de la Direction des politiques en milieu terrestre du MDDEP.

Une pisciculture a déjà terminé ses travaux pour la rendre conforme aux exigences environnementales de la STRADDAQ et 2 autres débiteront leurs travaux bientôt.

La stratégie vise une réduction de 40 % des rejets actuels en phosphore des piscicultures existantes, ce qui représente un effort d'assainissement important. L'application de la stratégie se fera progressivement, comme un programme d'assainissement. Les dernières piscicultures inscrites devraient avoir terminé leurs travaux d'assainissement pour la fin de décembre 2013. Un programme de subvention (AQUABLEU) a aussi été mis sur pied au MAPAQ pour aider spécifiquement les entreprises qui adhéreront à la STRADDAQ.

Quant aux piscicultures que le MDDEP avaient identifiées comme problématiques en 2004, leurs dossiers sont réglés au cas par cas.



QUESTION 56

Nombre de dossiers d'établissement et d'agrandissement de piscicultures qui sont à l'étude au MDDEP pour l'émission d'un certificat d'autorisation pour chaque région administrative et indiquer :

- a. le nom de l'entreprise;
- b. la date de réception au Ministère;
- c. la nature de la demande;
- d. le nombre d'unités animales;
- e. indiquer dans quelle municipalité.

Voir tableau en annexe.

QUESTION 56 - NOMBRE DE DOSSIERS D'ÉTABLISSEMENT ET D'AGRANDISSEMENT DE PISCICULTURES À L'ÉTUDE EN DATE DU 30 AVRIL 2005

Région administrative	Nom de l'entreprise	Date de réception	Nature de la demande	Nombre d'unités animales	Municipalités visées
01 - Bas-Saint-Laurent	Gagnon Clément	2005-04-12	Exploitation d'une pisciculture.	N/A	Saint-Simon
04 - Mauricie	Pisciculture des Alléghanys inc.	2005-03-10	Révocation d'un certificat d'autorisation et demande d'exploitation d'une pisciculture.	N/A	Saint-Alexis-des-Monts
	Simdar inc.	2005-03-11	Révocation d'un certificat d'autorisation et demande d'exploitation d'une pisciculture.	N/A	Saint-Alexis-des-Monts
05 - Estrie	Blanchet Marco (Station piscicole Trois-Lacs)	2004-02-10	Modification à un établissement de pisciculture existant, afin de permettre l'élevage expérimental de perchaudes.	N/A	Wotton
	Jetté Yves	2001-04-04	Modification à une pisciculture existante.	N/A	Hampden
	Pisciculture McKenzie S.E.N.C.	2001-07-11	Exploitation d'une pisciculture.	N/A	Notre-Dame-des-Bois
	Roy Jacques	2003-07-03	Demande de modification pour une pisciculture.	N/A	Weedon
09 - Côte-Nord	Godin Gilles	2004-06-10	Construction et exploitation d'une pisciculture.	N/A	Forestville
11 - Gaspésie – Îles-de-la-Madeleine	Marinard aquaculture ltée	2002-07-30	Augmentation de la production à 90 tonnes.	N/A	Gaspé
14 - Lanaudière	Pisciculture Tardif et fils inc.	2001-10-22	Modification d'une pisciculture.	N/A	Saint-Côme
15 - Laurentides	Pisciculture Lac Carré inc.	2005-04-04	Cession de certificat d'autorisation.	N/A	Saint-Faustin-Lac-Carré
16 - Montérégie	Québec Caviar inc.	2004-05-07	Exploitation d'une pisciculture.	N/A	Saint-Jean-sur-Richelieu
17 - Centre-du-Québec	Caron Ginette	2003-04-16	Cession de certificat d'autorisation.	N/A	Warwick
	Lachance Denis	2003-02-19	Cession de certificat d'autorisation.	N/A	Tingwick
	Mélançon André	2002-05-06	Cession de certificat d'autorisation.	N/A	Sainte-Sophie-de-Lévrard
	Payeur Lycos	2003-08-18	Exploitation d'une pisciculture.	N/A	Sainte-Sophie-d'Halifax
	Pourvoy'Air ltée	2002-12-13	Modification de certificat d'autorisation.	N/A	Saint-Ferdinand

56.2

QUESTION 57

Nombre de certificats d'autorisation émis pour l'établissement ou l'agrandissement de piscicultures pour chaque région administrative et indiquer :

- a) Le nom de l'entreprise;
- b) La date de réception au Ministère;
- c) La nature de la demande;
- d) Le nombre d'unités animales;
- e) Indiquer dans quelle municipalité.

Cette question a été répondue à la question 54.



QUESTION 58

L'état de situation de même que les échéanciers des travaux prévus pour les réseaux d'aqueduc ciblés l'année dernière par le Ministère.

La réponse à la question 58 apparaît dans le tableau en annexe.

OPÉRATION 90
État de situation des 90 réseaux d'aqueduc ciblés en 2000 par le MDDEP

TRAVAUX PRÉVUS POUR LES 90 RÉSEAUX D'AQUEDUC

No	Nom du réseau	État de situation
DIRECTION RÉGIONALE : Bas-Saint-Laurent (01)		
1	AQUEDUC DESCHENE (RIVIÈRE OUELLE)	Ordonnance signifiée le 14 novembre 2002. Recherche en eau souterraine terminée. L'eau souterraine sera puisée à proximité de la rivière Ouelle ; elle est cependant sous l'influence des eaux de surface et devra être filtrée. Élaboration des plans et devis. Aide financière additionnelle accordée.
2	AQUEDUC DU VILLAGE (RIVIÈRE OUELLE)	
3	AQUEDUC PARADIS-LACHANCE (RIVIÈRE OUELLE)	
4	SAINT-MOISE	Dépôt des plans et devis complétés. Autorisation émise le 04-08-16. Aide financière promise par Le MAMR. Travaux devraient débuter sous peu.
5	SAINT-SIMON	Travaux réalisés. En attente de l'attestation de conformité des travaux.
6	SAINT-ADELME	Ordonnance signifiée le 8 juillet 2002. Rapport de l'hydrogéologue reçu le 3mars 2003. Solution: eau souterraine avec ou sans chloration. Échéancier des travaux déposé le 30 octobre 2003. Dépôt, en avril 2005, d'un projet révisé par le consultant.
7	SAINT-VIANNEY	Recherche en eau positive. Solution retenue : eau souterraine avec chloration et traitement du fer. Plans et devis complétés. Autorisation émise le 04-03-29. Aide financière promise par le MAMR. Travaux en cours
8	SAINT-GODARD-DE-LEJEUNE	Travaux réalisés.
9	LES MÉCHINS	Ordonnance signifiée le 21 août 2002. Solution retenue : eau de surface avec usine de filtration. Nouvelle technologie de traitement. À l'étape de plans et devis.
10	ÉCOLE LA TRINITÉ (PRIM. & SEC.)	Plus de distribution d'eau potable. École désaffectée. Dossier clos.
11	ÉCOLE LA COLOMBE	Travaux réalisés.
12	ÉCOLE SAINT-JUSTE	Travaux réalisés.
DIRECTION RÉGIONALE : Saguenay-Lac-Saint-Jean (02)		
13	HÉBERTVILLE	Travaux réalisés.
14	SAINT-DAVID-DE-FALARDEAU	Travaux réalisés.
15	CANTON TREMBLAY (Ville de Saguenay)	Travaux réalisés.
16	DESBIENS	Travaux réalisés.
17	ST-PRIME(aq. Municipal)	Travaux réalisés.
18	ST-PRIME(Aq. Dufour)	Travaux réalisés
19	SAINT-EUGÈNE D'ARGENTENAY	Travaux réalisés.
20	SAINT-HENRI-DE-TAILLON	Ordonnance signifiée le 9 juillet 2001. La recherche en eau a permis de trouver un site intéressant mais vulnérable à la pollution. Décision de la municipalité de se raccorder au réseau de St-Cœur-de-Marie (Alma). Discussion entre la ville d'Alma et le MAMR sur le financement du projet.
21	L'ANSE-SAINT-JEAN	Travaux réalisés.
22	CHAMBORD(AQUEDUC DES SABLES)	Travaux réalisés.
23	ST-ANDRÉ-DU LAC-ST-JEAN(AQ RGS 3 ET 4	Travaux réalisés.
24	ALBANEL (SECT. RG 6 ET 7 NORD)	Travaux réalisés.
DIRECTION RÉGIONALE : Capitale Nationale (03)		
25	SAINT-URBAIN	Travaux réalisés.
26	LES ÉBOULEMENTS	Travaux réalisés.
27	AQ. RIVIÈRE-BLANCHE (ST-ALBAN)	Recherche en eau souterraine positive. Municipalisation du réseau réalisée. Dépôt des plans et devis. Dépassement des coûts. Aide financière additionnelle demandée au MAMR.
28	AQ. RIV. LA MARE À LA TRUTE (BAIE-ST-PAUL)	Travaux réalisés.
29	AQ DOM. CHAMPÊTRES (CHATEAU-RICHER)	Travaux réalisés.
30	AQ DU QUAI (ST-JOSEPH-DE LA RIVE)	Travaux réalisés (remplacé par le réseau municipal).
31	LA MALBAIE (SOURCES JOYEUSES)	Travaux réalisés.
32	LA MALBAIE (POINTE-AU-PIC)	Travaux réalisés.
33	LA MALBAIE (SOURCE PAQUET)	Travaux réalisés.
34	BAIE-ST-PAUL (AQ DOM. DE LA MONTAGNE	Travaux réalisés.

TRAVAUX PRÉVUS POUR LES 90 RÉSEAUX D'AQUEDUC

No	Nom du réseau	État de situation
DIRECTION RÉGIONALE : Mauricie (04)		
35	PARENT	Travaux réalisés.
DIRECTION RÉGIONALE : Estrie (05)		
36	VILLAGE STANHOPE (COATICOOK-DIXVILLE)	Dossier réglé (le réseau a été abandonné au profit de puits individuels).
37	VILLAGE DE HATLEY	Travaux réalisés.
38	SAINTE-EDWIDGE-DE-CLIFTON	Autorisation émise le 11 novembre 2002.Travaux en cours. Aide financière promise par le MAMR.
39	MARTINVILLE	Travaux réalisés.
40	LA PATRIE	Dépôt des plans et devis. Autorisation émise le 04-10-29. Fin des travaux prévue en juin 2005. Aide financière promise par le MAMR.
41	SAWYERVILLE	Travaux réalisés.
42	BURY	Recherche en eau souterraine fructueuse. Autorisation émise le 04-11-02. Début des travaux de raccordement en mai 2005. Aide financière promise par le MAMR
43	SCOTSTOWN	Aide financière promise par le MAMR. Nouvel échéancier remis. Fin des travaux prévue à l'automne 2005.
44	FONTAINEBLEAU	Travaux réalisés.
45	SAINT-ROMAIN	Recherche en eau souterraine positive. Autorisation émise le 31 janvier 2003. Aide financière promise par le MAMR. Travaux presque terminés.
46	AUDET	Autorisation émise le 05-03-16. Travaux de double désinfection pour juin 2005.
47	ÉCOLE NOTRE-DAME-DE-TOUTE-AIDE	Travaux réalisés.
DIRECTION RÉGIONALE : Montréal (06)		
48	SENNEVILLE (AQUEDUC PHILLIPS)	Travaux réalisés.
DIRECTION RÉGIONALE : Abitibi-Témiscamingue (08)		
49	LATULIPE ET GABOURY	Travaux réalisés. Travaux de mise en conformité en cours de 2005. Aide financière promise par le MAMR.
DIRECTION RÉGIONALE : Côte-Nord (09)		
50	RIVIÈRE-PENTECOTE	Ordonnance signifiée le 9 juillet 2001 à la municipalité de Rivière Pentecôte (uniquement). Ces cinq agglomérations font face à des difficultés financières majeures. Dans certains cas, la population pourra ne pas être en mesure d'assumer les coûts d'exploitation des équipements. INRS-ETE a réalisé une étude préliminaire concernant ces municipalités. À l'exception d'Aylmer-Sound, il y est recommandé d'implanter des usines de traitement d'eau. Dans le cas d'Aylmer-Sound, compte tenu de la précarité de l'agglomération (fermeture envisagée), une solution de transport de l'eau est préconisée. Cependant, le rapport suscite plusieurs questions reliées à des problématiques connexes, par exemple, les coûts relatifs à la réfection des réseaux de distribution. Une deuxième étude a été confiée à INRS-ETE par le MAMR: dépôt de cette étude au printemps 2005.
51	AYLMER-SOUND	
52	HARRINGTON-HARBOUR	
53	VIEUX-FORT	
54	RIVIÈRE-SAINT-PAUL	
DIRECTION RÉGIONALE : Gaspésie-Îles-de-la-Madeleine (11)		
55	MARSOUI	Travaux réalisés.
56	LA MARTRE (SECTEUR OUEST)	Accord de principe le 05-03-21. Municipalité en tutelle. Aide financière demandée au MAMR.
57	LA MARTRE (SECTEUR EST)	Voir «LA MARTRE (SECTEUR OUEST)
58	SAINT-ALPHONSE	Travaux réalisés.
59	ASS. D'AQUEDUC DE MONT-SAINT-PIERRE	Plans et devis complétés. Demande d'autorisation déposée le 04-06-17. Dépassement des coûts. Aide financière supplémentaire obtenue du MAMR. Ouverture des soumissions faite le 05-03-16.
60	ENTRY ISLAND INTERMEDIATE SCHOOL	Travaux réalisés.
61	SHIGAWAKE/PORT-DANIEL SCHOOL	Travaux réalisés.
DIRECTION RÉGIONALE : Chaudière-Appalaches (12)		
62	AQUEDUC PHILIPPE LABRECQUE	Les abonnés se sont fait creuser des puits individuels. Dossier fermé.
63	AQUEDUC BON EAU ENR. (N.-D. DES PINS)	Travaux réalisés.
64	SAINT-FRANCOIS-DE-LA-RIVIERE-DU-SUD	Projet d'approvisionnement en eau de surface conjoint avec Saint-Pierre-de-la-Rivière-du-Sud, comprenant la construction d'une usine de filtration. Dépôt des plans et devis à l'hiver 2005. Début des travaux à l'été 2005. Aide financière promise par le MAMR.
65	SAINT-MAGLOIRE	Travaux réalisés.
66	BERTHIER-SUR-MER (RÉSEAU DE L'ANSE)	Travaux réalisés.
67	SAINT-PAUL-DE-MONTMINY	Validation d'une filière de traitement. Dépôt d'un projet préliminaire à l'été 2005.
68	BEAUMONT	Travaux réalisés.
69	SAINT-ADRIEN-D'IRLANDE	Travaux réalisés.
70	BEAULAC	Travaux réalisés.
71	SAINT-LUC	Travaux réalisés.

TRAVAUX PRÉVUS POUR LES 90 RÉSEAUX D'AQUEDUC

No	Nom du réseau	État de situation
72	SAINT-FRÉDÉRIC	Travaux réalisés.
73	AQUEDUC POULIN (N.-D. DES PINS)	Autorisation de la cessation d'exploitation du réseau d'aqueduc délivrée le 11 décembre 2000. Dossier réglé.
74	AQUEDUC RANG ST-FRANCOIS (LOTBINIÈRE)	Travaux réalisés.
75	AQUEDUC CÔTÉ-NORD (STE-CLOTILDE)	Travaux réalisés.
76	TECEAUSOL INC. (RES. ST-GEORGES EST)	Travaux réalisés.
77	EAST BROUGHTON NORD	La réalisation des travaux est prévue à l'été 2005.
78	SAINT-CÔME-LINIÈRE (DUMAS-POULIN)	Travaux réalisés.
79	ÉCOLE SAINTE-CLOTILDE	Travaux réalisés.
DIRECTION RÉGIONALE : Lanaudière (14)		
80	SAINT-MICHEL-DES-SAINTS	Travaux réalisés.
DIRECTION RÉGIONALE : Laurentides (15)		
81	SAINT-HIPPOLYTE (DOMAINE CABANAC-Privé)	Raccordement au réseau municipal envisagé.
82	L'ASCENSION	Travaux réalisés.
83	AMHERST	Travaux presque terminés.
84	KIAMIKA	Travaux réalisés.
DIRECTION RÉGIONALE : Montérégie (16)		
85	PORT DE VALLEYFIELD	Travaux réalisés.
86	AQUEDUC LAUZON (LES CÈDRES)	Travaux réalisés.
87	CAMPING DU VIEUX FOYER	Travaux réalisés.
88	CAMPING GRAND AIR (SAINT-PIE (P))	Travaux réalisés.
DIRECTION RÉGIONALE : Centre-du-Québec (17)		
89	COOP. DU CORDEAU (SAINTE-MONIQUE)	Travaux réalisés.
90	NOTRE-DAME-DE-HAM	Autorisation émise. Aide financière promise par le MAMR. Fin des travaux à l'automne 2005.

Jean-Claude Dorvil, 2005-05-02

(418) 521-3899, poste 7187 (MDDEP- DRAE/MLLL)



QUESTION 59

Liste des demandes d'autorisation d'aqueducs et d'égouts à l'étude pour chaque région administrative et indiquer :

- a) le nom de l'entreprise;
- b) la date de réception au Ministère;
- c) la nature de la demande;
- d) le nombre d'unités animales;
- e) la municipalité.

Les réponses aux questions 59a), 59b), 59c) et 59e) apparaissent au tableau en annexe. La question 59d) n'est pas pertinente.

Question 59 : Demandes d'autorisation d'aqueduc et égout en traitement							
Région	Demandeur	No. demande	Date reception	Objet de la demande	Lieu d'intervention	Type de lieu	Municipalité
01	Cessionnaire de l'Aqueduc de la Station	200099464	2004-11-04	Exploitation du réseau d'aqueduc	Système de distribution d'eau potable Cessionnaire de l'Aqueduc de la Station	système de distribution d'eau potable 2001	Sainte-Anne-de-la-Pocatière
01	Comité sportif et culturel de Ste-Jeanne d'Arc	200085919	2004-06-07	Permis d'exploitation pour un système d'aqueduc	Système de distribution d'eau potable Salle communautaire de Sainte-Jeanne-d'Arc	système de distribution d'eau potable 2001	Sainte-Jeanne-d'Arc
01	Delfar Experts-Conseils inc.	200108044	2005-03-08	Installation d'un système de fosse à rétention totale	Installation septique Salle communautaire municipale	Station d'épuration (OMAE)	Sainte-Jeanne-d'Arc
01	Dessau-Soprin inc.	200102623	2004-12-16	Travaux de rénovation et de mise aux normes de la station de purification	Station de purification Riviere-du-loup - Sta. pur.	station de purification 2001	Rivière-du-Loup
01	Gestion Jean-Paul Roy 1990 inc.	200097939	2004-10-22	Modification à l'égout pluvial - Rue de la Grève Est	Réseau d'égout - Mmunicipalité de Notre-Dame-des-Neiges	réseau d'égout	Notre-Dame-des-Neiges
01	Municipalité de Baie-des-Sables	200109794	2005-03-30	Alimentation en eau potable, distribution, collecte et traitement des eaux usées - Baie-des-Sables	Réseau d'égout - Municipalité de Baie-des-Sables	réseau d'égout	Baie-des-Sables
01	Municipalité de Baie-des-Sables	200109794	2005-03-30	Alimentation en eau potable, distribution, collecte et traitement des eaux usées - Baie-des-Sables	Station d'épuration des eaux usées - Baie-des-Sables	Station d'épuration (OMAE)	Baie-des-Sables
01	Municipalité de Baie-des-Sables	200109794	2005-03-30	Alimentation en eau potable, distribution, collecte et traitement des eaux usées - Baie-des-Sables	Système de distribution d'eau potable de Baie-des-Sables	système de distribution d'eau potable 2001	Baie-des-Sables
01	Municipalité régionale de comté de La Matapédia	200100103	2004-11-15	Raccordement de deux résidences au réseau d'égout - Rue Giguère	Réseau d'égout - Municipalité de Causapscal	réseau d'égout	Causapscal
01	Paroisse de Sainte-Anne-de-La-Pocatière	200109554	2005-03-29	Installation d'une conduite d'aqueduc sur le Rang 3 Ouest	Système de distribution d'eau potable Paroisse de Sainte-Anne-de-La-Pocatière	système de distribution d'eau potable 2001	Sainte-Anne-de-la-Pocatière
01	Paroisse de Saint-Moïse	200085920	2004-06-07	Détournement du fossé de drainage et canalisation du fossé	Réseau d'égout - Paroisse de Saint-Moïse	réseau d'égout	Saint-Moïse
01	Promotion C.C. inc.	200109438	2005-03-24	Prolongement du réseau d'aqueduc et d'égout, rue Yves-Godbout, 3e partie, Rivière-du-Loup	Réseau d'égout - Municipalité de Rivière-du-Loup	réseau d'égout	Rivière-du-Loup
01	Promotion C.C. inc.	200109438	2005-03-24	Prolongement du réseau d'aqueduc et d'égout, rue Yves-Godbout, 3e partie, Rivière-du-Loup	Système de distribution d'eau potable Riviere-du-Loup	système de distribution d'eau potable 2001	Rivière-du-Loup
01	Rivard Pierre	200057421	2003-05-23	Exploitation d'un système d'aqueduc privé	Rivard, Pierre	système de distribution d'eau potable 2001	Notre-Dame-du-Portage

593

Question 59 : Demandes d'autorisation d'aqueduc et égout en traitement							
Région	Demandeur	No demande	Date réception	Objet de la demande	Lieu d'intervention	Type de lieu	Municipalité
01	Roche Itée, Groupe-conseil	200106377	2005-02-14	Construction des réseaux d'aqueduc, d'égout pluvial et de voirie - Rues Paradis, Industrielle et de l'Avenir	Réseau d'égout - Paroisse de Saint-Antonin	réseau d'égout	Saint-Antonin
01	Roche Itée, Groupe-conseil	200106377	2005-02-14	Construction des réseaux d'aqueduc, d'égout pluvial et de voirie - Rues Paradis, Industrielle et de l'Avenir	Système de distribution d'eau potable Saint-Antonin	système de distribution d'eau potable 2001	Saint-Antonin
01	Roche Itée, Groupe-conseil	200106767	2005-02-18	Augmentation de la capacité d'aération des étangs aérés	Station d'épuration des eaux usées - Sayabec	Station d'épuration (OMAE)	Sayabec
01	Société d'aqueduc de la Pointe	200105377	2005-02-01	Modification de tarifs - Entreprise d'aqueduc	Système de distribution d'eau potable Société d'aqueduc de la Pointe Rivière-Ouelle	système de distribution d'eau potable 2001	Rivière-Ouelle
01	Ville de Matane	200099139	2004-11-03	Prolongement du réseau d'aqueduc - Rues Savard et des Goélands	Système de distribution d'eau potable Matane	système de distribution d'eau potable 2001	Matane
01	Ville de Rimouski	200108366	2005-03-11	Réfection de réseau	Réseau d'égout - Ville de Rimouski	réseau d'égout	Rimouski
01	Ville de Rimouski	200109590	2005-03-30	Réfection des réseaux - Rue Saint-Jean-Baptiste	Réseau d'égout - Ville de Rimouski	réseau d'égout	Rimouski
01	Ville de Rimouski	200109590	2005-03-30	Réfection des réseaux - Rue Saint-Jean-Baptiste	Système de distribution d'eau potable Rimouski	système de distribution d'eau potable 2001	Rimouski
02	Développement Ludger Gauthier inc.	200087644	2004-06-22	Aménagement d'un émissaire pluvial	Réseau d'égout - Municipalité de Saint-Eugène-d'Argentenay	réseau d'égout	Saint-Eugène-d'Argentenay
02	Joseph-Arthur Belley entrepreneur inc.	200107920	2005-03-01	Prolongement de la rue des Défibreurs et ouverture de la rue de la Fibre	Réseau d'égout - Arrondissement Chicoutimi	réseau d'égout	Saguenay
02	Joseph-Arthur Belley entrepreneur inc.	200107920	2005-03-01	Prolongement de la rue des Défibreurs et ouverture de la rue de la Fibre	Système de distribution d'eau potable Chicoutimi (chicoutimi)	système de distribution d'eau potable 2001	Saguenay
02	La municipalité de Saint-David-de-Falardeau	200037936	2002-08-08	Prolongement de la rue de Verbier	Réseau d'égout (Saint-David-de-Falardeau)	réseau d'égout	Saint-David-de-Falardeau
02	La municipalité de Saint-David-de-Falardeau	200037936	2002-08-08	Prolongement de la rue de Verbier	Système de distribution d'eau potable Village alpin "Le Valinouet"	système de distribution d'eau potable 2001	Saint-David-de-Falardeau
02	Municipalité de Lac-Bouchette	200084243	2004-05-17	Approvisionnement en eau potable et usine de production d'eau potable	Système de distribution d'eau potable Lac-Bouchette	système de distribution d'eau potable 2001	Lac-Bouchette
02	Municipalité de Saint-Gédéon	200105430	2005-02-02	Prolongement du réseau d'aqueduc - Lot 25A-2, rang A	Système de distribution d'eau potable Saint-Gédéon	système de distribution d'eau potable 2001	Saint-Gédéon
02	Ville d'Alma	200067747	2003-10-06	Installation de deux postes de surpression sur le réseau de distribution d'eau potable de la ville d'Alma et installation d'une conduite d'aqueduc sur l'avenue du Pont Nord	Système de distribution d'eau potable Alma	système de distribution d'eau potable 2001	Alma

59.4

Question 59 : Demandes d'autorisation d'aqueduc et égout en traitement							
Région	Demandeur	No demande	Date réception	Objet de la demande	Lieu d'intervention	Type de lieu	Municipalité
02	Ville de Dolbeau-Mistassini	200090653	2004-07-28	Projet de corrections de l'usine de production d'eau potable Hamel	Station de purification Dolbeau (stat. pur.)	station de purification 2001	Dolbeau-Mistassini
02	Ville de Saguenay	200079362	2004-03-23	Aménagement d'installations septiques (station privé d'épuration des eaux usées)	Station d'épuration des eaux usées - Saguenay (Laterrière)	Station d'épuration (OMAE)	Saguenay
02	Ville de Saguenay	200106334	2005-02-15	Développement domiciliaire rues Chamberry Nord et Limousin Ouest - Arrondissement de Jonquière	Réseau d'égout - Ville de Jonquière	réseau d'égout	Saguenay
02	Ville de Saguenay	200106334	2005-02-15	Développement domiciliaire rues Chamberry Nord et Limousin Ouest - Arrondissement de Jonquière	Système de distribution d'eau potable Jonquière (Jonquière-Kenogami)	système de distribution d'eau potable 2001	Saguenay
02	Ville de Saguenay	200107468	2005-03-01	Réfection majeure de la 6e Avenue	Réseau d'égout (La Baie)	réseau d'égout	Saguenay
02	Ville de Saguenay	200107468	2005-03-01	Réfection majeure de la 6e Avenue	Système de distribution d'eau potable (arrondissement La Baie)	système de distribution d'eau potable 2001	Saguenay
02	Ville de Saguenay	200108448	2005-03-11	Installation d'un égout sanitaire	Réseau d'égout - Arrondissement Chicoutimi	réseau d'égout	Saguenay
02	Ville de Saguenay	200108448	2005-03-11	Installation d'un égout sanitaire	Système de distribution d'eau potable Chicoutimi (chicoutimi)	système de distribution d'eau potable 2001	Saguenay
02	Ville de Saguenay	200109416	2005-03-21	Expansion du parc industriel du Haut Saguenay	Réseau d'égout - Arrondissement Chicoutimi	réseau d'égout	Saguenay
02	Ville de Saguenay	200109416	2005-03-21	Expansion du parc industriel du Haut Saguenay	Système de distribution d'eau potable Chicoutimi (chicoutimi)	système de distribution d'eau potable 2001	Saguenay
03	9020-5584 Québec inc.	200091886	2004-08-12	Travaux d'aqueduc et d'égouts sur le chemin Blanc - Développement Exposition -Sud à Stoneham	Réseau d'égouts (Cantons Unis de Stoneham et Tewkesbury)	réseau d'égout	Stoneham-et-Tewkesbury
03	9020-5584 Québec inc.	200091886	2004-08-12	Travaux d'aqueduc et d'égouts sur le chemin Blanc - Développement Exposition -Sud à Stoneham	Système de Distribution d'eau potable Exposition Sud (9020-5584 Québec inc) (Stoneham)	système de distribution d'eau potable 2001	Stoneham-et-Tewkesbury
03	9089-4189 Québec inc.	200088131	2004-06-18	Travaux d'aqueduc et d'égouts sur le chemin Bon-Air - La Montée du Hameau	Réseau d'égouts (Cantons Unis de Stoneham et Tewkesbury)	réseau d'égout	Stoneham-et-Tewkesbury
03	9089-4189 Québec inc.	200088131	2004-06-18	Travaux d'aqueduc et d'égouts sur le chemin Bon-Air - La Montée du Hameau	Système de distribution d'eau potable Aque. les Entreprises de Stoneham	système de distribution d'eau potable 2001	Stoneham-et-Tewkesbury
03	9122-5003 Québec inc.	200107111	2005-02-22	Extension des réseaux d'aqueduc et d'égouts à l'est des chemins de la Source et du Relais	Réseau d'égout (Municipalité Lac Beauport)	réseau d'égout	Lac-Beauport
03	9122-5003 Québec inc.	200107111	2005-02-22	Extension des réseaux d'aqueduc et d'égouts à l'est des chemins de la Source et du Relais	Système de distribution d'eau potable Lac-Beauport	système de distribution d'eau potable 2001	Lac-Beauport

Question 59 : Demandes d'autorisation d'aqueduc et égout en traitement

Région	Demandeur	No demande	Date réception	Objet de la demande	Lieu d'intervention	Type de lieu	Municipalité
03	Cantons unis de Stoneham-et-Tewkesbury	200106882	2005-02-08	Mise aux normes Aqueduc Les Entreprises de Stoneham inc.	Les Entreprises de Stoneham inc.	système de distribution d'eau potable 2001	Stoneham-et-Tewkesbury
03	Club Nautique de l'Île Bacchus inc.	200107415	2005-02-25	Traitement de l'eau de consommation	Système de distribution d'eau potable Club nautique de l'Île Bacchus inc.	système de distribution d'eau potable 2001	Saint-Laurent-de-l'Île-d'Orléans
03	Corporation financière Alpha (CFA) inc.	200096748	2004-09-10	Prolongement du développement domiciliaire Secteur avenue Saint-David - Arrondissement de Beauport (5)	Réseau d'égout de la ville de Québec (Est)	réseau d'égout	Québec
03	Corporation financière Alpha (CFA) inc.	200096748	2004-09-10	Prolongement du développement domiciliaire Secteur avenue Saint-David - Arrondissement de Beauport (5)	Système de distribution d'eau potable (Ville de Québec)	système de distribution d'eau potable 2001	Québec
03	Dameg inc.	200108413	2005-03-10	Travaux d'aqueduc et d'égouts sur les rues du Tricentenaire et de Dameg	Réseau d'égout (Paroisse de L'Ange-Gardien)	réseau d'égout	L'Ange-Gardien
03	Dameg inc.	200108413	2005-03-10	Travaux d'aqueduc et d'égouts sur les rues du Tricentenaire et de Dameg	Système de distribution d'eau potable L'ange-gardien	système de distribution d'eau potable 2001	L'Ange-Gardien
03	Dufresne Fernand	200095200	2004-09-08	Extension des réseaux d'aqueduc et d'égouts sur la rue de l'Acropole, des Perséides et de la rue "A" - Développement Les Bocages Saint-Émile - Phase VII - Arrondissement de La Haute-Saint-Charles (7)	Réseau d'égout de la ville de Québec (Ouest)	réseau d'égout	Québec
03	Dufresne Fernand	200095200	2004-09-08	Extension des réseaux d'aqueduc et d'égouts sur la rue de l'Acropole, des Perséides et de la rue "A" - Développement Les Bocages Saint-Émile - Phase VII - Arrondissement de La Haute-Saint-Charles (7)	Système de distribution d'eau potable (Ville de Québec)	système de distribution d'eau potable 2001	Québec
03	Greden inc.	200056047	2003-05-06	Captage d'eau souterraine pour embouteillage et distribution à Lac-Beauport	Greden inc.	système d'approvisionnement sans traitement 2001	Lac-Beauport
03	La Société Louvière limitée	200104902	2005-01-25	Travaux d'aqueduc et d'égouts - Développement Domaine de la Capitale - phase I - Arrondissement des Rivières	Réseau d'égout de la ville de Québec (Est)	réseau d'égout	Québec
03	La Société Louvière limitée	200104902	2005-01-25	Travaux d'aqueduc et d'égouts - Développement Domaine de la Capitale - phase I - Arrondissement des Rivières	Système de distribution d'eau potable (Ville de Québec)	système de distribution d'eau potable 2001	Québec

59.4

Question 59 : Demandes d'autorisation d'aqueduc et égout en traitement							
Région	Demandeur	No. demande	Date réception	Objet de la demande	Lieu d'intervention	Type de lieu	Municipalité
03	Leclerc Gérard	200098909	2004-10-15	Construction des réseaux d'aqueduc et d'égouts sur la rue François-de-Villars - Secteur avenue Saint-David - Arrondissement de Beauport (5)	Réseau d'égout de la ville de Québec (Est)	réseau d'égout	Québec
03	Leclerc Gérard	200098909	2004-10-15	Construction des réseaux d'aqueduc et d'égouts sur la rue François-de-Villars - Secteur avenue Saint-David - Arrondissement de Beauport (5)	Système de distribution d'eau potable (Ville de Québec)	système de distribution d'eau potable 2001	Québec
03	Ministère des Transports du Québec	200040601	2002-09-17	Aménagement de deux puits d'eau potable au parc routier Cap-de-Pierre	Ministère des Transports du Québec (Parc routier Cap-de-Pierre)	système de distribution d'eau potable 2001	Québec
03	Minville Émilien	200081617	2004-04-14	Demande de cessation de service concernant le réseau d'aqueduc Émilien Minville	Système de distribution d'eau potable Émilien Minville	système de distribution d'eau potable 2001	Saint-Raymond
03	Municipalité de Lac-Beauport	200085503	2004-05-31	Nouveau puits d'alimentation et traitement de l'eau potable	Station de purification Lac-beauport	station de purification 2001	Lac-Beauport
03	Municipalité de L'Isle-aux-Coudres	200103249	2004-12-23	Usine de traitement de l'eau potable - Lot T-2	Station de purification L'île-aux-Coudres (usi. filtration)	station de purification 2001	L'Isle-aux-Coudres
03	Municipalité de Petite-Rivière-Saint-François	200107609	2005-02-23	Demande de modification de l'autorisation délivrée le 27 août 2004; Petite-Rivière-St-François; travaux d'aqueduc et d'égouts au Domaine du Ruisseau et travaux d'égout sur la rue Principale.	Réseau d'égout de la municipalité de la Petite-Rivière-Saint-François	réseau d'égout	Petite-Rivière-Saint-François
03	Municipalité de Petite-Rivière-Saint-François	200107609	2005-02-23	Demande de modification de l'autorisation délivrée le 27 août 2004; Petite-Rivière-St-François; travaux d'aqueduc et d'égouts au Domaine du Ruisseau et travaux d'égout sur la rue Principale.	Système de distribution d'eau potable Aque. municipal (Petite-Rivière-Saint-François)	système de distribution d'eau potable 2001	Petite-Rivière-Saint-François
03	Municipalité de Shannon	200109371	2005-03-17	Prolongement du réseau d'aqueduc municipal et construction d'un réseau d'égout pluvial	Réseau d'égout Municipalité de Shannon	réseau d'égout	Shannon
03	Municipalité de Shannon	200109371	2005-03-17	Prolongement du réseau d'aqueduc municipal et construction d'un réseau d'égout pluvial	Système de distribution d'eau potable Shannon	système de distribution d'eau potable 2001	Shannon
03	Ouellet Victorin	200108419	2005-03-11	Demande de cessation de service, Système de distribution d'eau potable Aqueduc Victorin Ouellet (St-Basile)	Système de distribution d'eau potable Aqueduc Victorin Ouellet (St-Basile)	système de distribution d'eau potable 2001	Saint-Basile

59.7

Question 59 : Demandes d'autorisation d'aqueduc et égout en traitement							
Région	Demandeur	No demande	Date réception	Objet de la demande	Lieu d'intervention	Type de lieu	Municipalité
03	Ville de Baie-Saint-Paul	200107118	2005-02-22	Modifications au traitement de l'eau du réseau d'aqueduc et ajout de conduites de distribution	Système de distribution d'eau potable Aqueduc Domaine de la Montagne	système de distribution d'eau potable 2001	Baie-Saint-Paul
03	Ville de La Malbaie	200102988	2004-10-06	Ville de La Malbaie - Secteur Rivière-Malbaie - Alimentation en eau potable lot 12A	Système de distribution d'eau potable La Malbaie (Rivière-Malbaie)	système de distribution d'eau potable 2001	La Malbaie
03	Ville de La Malbaie	200103245	2004-12-22	Alimentation en eau potable secteur Kane - Lot 4C - Phase 2	Système de distribution d'eau potable La Malbaie (Sources Joyeuses)	système de distribution d'eau potable 2001	La Malbaie
03	Ville de Québec	200091488	2004-08-06	Réfection de la rue Chabanel - Arrondissement de Beauport	Réseau d'égout de la ville de Québec (Est)	réseau d'égout	Québec
03	Ville de Québec	200091488	2004-08-06	Réfection de la rue Chabanel - Arrondissement de Beauport	Système de distribution d'eau potable Beauport (Désilet)	système de distribution d'eau potable 2001	Québec
03	Ville de Québec	200101099	2004-11-26	Remplacement de conduites et d'un regard de contrôle pour un bassin de rétention sur le boulevard Pie XI Nord près de l'intersection avenue Industrielle - Arrondissement Laurentien (8)	Réseau d'égout de la ville de Québec (Ouest)	réseau d'égout	Québec
03	Ville de Saint-Raymond	200083243	2004-05-06	Aménagement d'un nouveau puits d'eau potable - Secteur des Mélézes	Puits no 6 - Secteur des Mélézes à Saint-Raymond	système d'approvisionnement sans traitement 2001	Saint-Raymond
04	3101-6413 Québec inc.	200080607	2004-04-06	Prolongement et extension d'une conduite d'aqueduc et d'égouts sanitaire et pluvial	Réseau d'égout (municipalité de Sainte-Anne-de-la-Pérade)	réseau d'égout	Sainte-Anne-de-la-Pérade
04	3101-6413 Québec inc.	200080607	2004-04-06	Prolongement et extension d'une conduite d'aqueduc et d'égouts sanitaire et pluvial	Système de distribution d'eau potable Ste-Anne-de-la-Pérade (village)	système de distribution d'eau potable 2001	Sainte-Anne-de-la-Pérade
04	Bergeron Robert	200100271	2004-11-12	Travaux d'aqueduc et d'égout	Réseau d'égout - Municipalité du village de Maskinongé	réseau d'égout	Maskinongé
04	Bergeron Robert	200100271	2004-11-12	Travaux d'aqueduc et d'égout	Système de distribution d'eau potable de Maskinongé (via régie Grand Pré Ouest)	système de distribution d'eau potable 2001	Maskinongé
04	Bourassa Maxime	200103607	2004-12-22	Aqueduc et égouts	Réseau d'égout	réseau d'égout	Trois-Rivières
04	Bourassa Maxime	200103607	2004-12-22	Aqueduc et égouts	Système de distribution d'eau potable Trois-Rivières	système de distribution d'eau potable 2001	Trois-Rivières
04	Breuvges Radnor Itée	200035099	2002-06-13	Prise d'eau d'alimentation non traitée avant sa distribution commerciale à Saint-Maurice par Breuvges Radnor	Breuvges Radnor Itée	système d'approvisionnement sans traitement 2001	Saint-Maurice
04	CIPP inc.	200096723	2004-10-06	Travaux d'aqueduc, d'égouts sanitaire et pluvial	Réseau d'égout - Ville de Trois-Rivières	réseau d'égout	Trois-Rivières

59.8

Question 59 : Demandes d'autorisation d'aqueduc et égout en traitement							
Région	Demandeur	No. demande	Date reception	Objet de la demande	Lieu d'intervention	Type de lieu	Municipalité
04	CIPP inc.	200096723	2004-10-06	Travaux d'aqueduc, d'égouts sanitaire et pluvial	Système de distribution d'eau potable Trois-Rivières	système de distribution d'eau potable 2001	Trois-Rivières
04	Ministère de l'Agriculture des Pêcheries et de l'Alimentation du Québec	200007374	2001-05-22	Demande d'autorisation d'une prise d'eau d'alimentation commerciale (eau embouteillée)/Les sources de Saint-Élie de Caxton	Les sources de Saint-Élie-de-Caxton	approvisionnement et captage de l'eau	Saint-Élie-de-Caxton
04	Municipalité de Batiscan	200066961	2003-09-22	Prolongement d'un réseau d'aqueduc	Système de distribution d'eau potable Batiscan	système de distribution d'eau potable 2001	Batiscan
04	Municipalité de la paroisse de Lac-aux-Sables	200074548	2004-01-16	Prolongement de l'aqueduc	Système de distribution d'eau potable Lac-aux-Sables	système de distribution d'eau potable 2001	Lac-aux-Sables
04	Ville de Trois-Rivières	200110089	2005-03-08	Aqueduc, égouts sanitaire et pluvial	Réseau d'égout - Ville de Trois-Rivières	réseau d'égout	Trois-Rivières
04	Ville de Trois-Rivières	200110089	2005-03-08	Aqueduc, égouts sanitaire et pluvial	Système de distribution d'eau potable Trois-Rivières	système de distribution d'eau potable 2001	Trois-Rivières
04	Ville de Trois-Rivières	200110095	2005-03-16	Travaux d'aqueduc, d'égouts sanitaire et pluvial	Réseau d'égout - Ville de Trois-Rivières	réseau d'égout	Trois-Rivières
04	Ville de Trois-Rivières	200110095	2005-03-16	Travaux d'aqueduc, d'égouts sanitaire et pluvial	Système de distribution d'eau potable Trois-Rivières	système de distribution d'eau potable 2001	Trois-Rivières
05	9084-0653 Québec inc.	200079419	2004-03-18	Demande d'autorisation pour un projet d'aqueduc et d'égout, rue Adélarde-Dumas, ville de Sherbrooke.	Réseau d'égout - Ville de Sherbrooke	réseau d'égout	Sherbrooke
05	Canton d'Orford	200062455	2003-07-29	Demande d'autorisation pour la modification du traitement des eaux usées d'origine domestique - Canton d'Orford	Station d'épuration des eaux usées - Orford (Canton)	Station d'épuration (OMAE)	Orford
05	Développement groupe famille Gagnon	200106670	2005-02-17	Demande d'autorisation pour un projet d'aqueduc et d'égouts rue Parrot, ville de Sherbrooke (secteur Fleurimont).	Réseau d'égout - Sherbrooke (Secteur Fleurimont) (doublon de 90013152)	réseau d'égout	Sherbrooke
05	Dubé Fernand	200108844	2005-03-17	Demande d'autorisation pour un projet d'aqueduc et d'égouts, lot 2 129 777, ville de Sherbrooke (arr. Mont-Bellevue).	Réseau d'égout, ville de Sherbrooke (arr. Mont-Bellevue) (doublon de 90013152)	réseau d'égout	Sherbrooke
05	École Primaire des Arbrisseaux inc.	200059351	2003-06-16	Demande d'autorisation pour un puits d'alimentation en eau potable à l'École des Arbrisseaux, dans la municipalité de Compton.	Système de distribution d'eau potable École des arbrisseaux	système de distribution d'eau potable 2001	Compton

Question 59 : Demandes d'autorisation d'aqueduc et égout en traitement							
Région	Demandeur	No demande	Date reception	Objet de la demande	Lieu d'intervention	Type de lieu	Municipalité
05	Gestion Cyroy inc.	200102486	2004-12-15	Demande d'autorisation pour le prolongement des services (lots 1728225, 1728431, 1728432, 1727890 & 1727891), rue Iberville, ville de Sherbrooke, arrondissement Rock Forest, Saint-Élie et Deauville.	Réseau d'égout - Ville de Sherbrooke	réseau d'égout	Sherbrooke
05	La Municipalité du Village de North Hatley	200104882	2005-01-25	Demande d'autorisation pour un projet d'aqueduc et d'égout au Développement Garnet Card, rue Rublee, à North Hatley.	Réseau d'égout - municipalité du village de North Hatley	réseau d'égout	North Hatley
05	Lachance Denis	200098563	2004-04-30	Demande d'autorisation pour le prolongement de la rue Pruneau, phase 1, dans la ville de Sherbrooke (arr. Rock Forest - Saint-Élie - Deauville)	Réseau d'égout - Sherbrooke (secteur de Deauville)	réseau d'égout	Sherbrooke
05	Lachance Denis	200098563	2004-04-30	Demande d'autorisation pour le prolongement de la rue Pruneau, phase 1, dans la ville de Sherbrooke (arr. Rock Forest - Saint-Élie - Deauville)	Système de distribution d'eau potable Sherbrooke	système de distribution d'eau potable 2001	Sherbrooke
05	Lauréat Richard inc.	200102404	2004-12-14	Demande d'autorisation pour l'ouverture des rues A & B - Développement domiciliaire Les Boisés Viger, ville de Sherbrooke.	Réseau d'égout - Ville de Sherbrooke	réseau d'égout	Sherbrooke
05	Les Entreprises Lachance inc.	200078734	2004-03-15	Demande d'autorisation pour le projet de construction des services municipaux d'égouts, d'aqueduc et de voirie. Projet domiciliaire St-Élie-d'Orford - Ville de Sherbrooke.	Réseau d'égout - Sherbrooke (Secteur Saint-Élie-d'Orford)	réseau d'égout	Sherbrooke
05	Municipalité de Saint-Malo	200078752	2004-03-16	Demande d'autorisation pour le projet d'assainissement incluant la construction d'un égout domestique, le remplacement d'un égout pluvial et la construction d'une station d'épuration, secteur du village de Saint-Malo.	Réseau d'égout (Municipalité de Saint-Malo)	réseau d'égout	Saint-Malo
05	Municipalité de Saint-Malo	200078752	2004-03-16	Demande d'autorisation pour le projet d'assainissement incluant la construction d'un égout domestique, le remplacement d'un égout pluvial et la construction d'une station d'épuration, secteur du village de Saint-Malo.	Station d'épuration des eaux usées - Saint-Malo	Station d'épuration (OMAE)	Saint-Malo

59.10

Question 59 : Demandes d'autorisation d'aqueduc et égout en traitement

Région	Demandeur	No demande	Date réception	Objet de la demande	Lieu d'intervention	Type de lieu	Municipalité
05	Municipalité d'Eastman	200090271	2004-07-23	Demande d'autorisation pour la réfection de la conduite d'alimentation et de la prise d'eau du lac Orford (lot 1).	Système de distribution d'eau potable Eastman	système de distribution d'eau potable 2001	Eastman
05	Municipalité du Lac-Drolet	200106209	2005-02-11	Demande d'autorisation pour les projets d'aqueduc et d'égouts pour l'approvisionnement et la mise aux normes de l'eau potable, municipalité de Lac-Drolet.	Réseau d'égout - Municipalité du Lac-Drolet	réseau d'égout	Lac-Drolet
05	Terrasse Mi-Vallon inc.	200077664	2004-03-02	Demande d'autorisation pour le prolongement des services sur la rue Magloire, ville de Sherbrooke, arrondissement no 5 (Rock Forest - Saint-Élie - Deauville).	Réseau d'égout - Ville de Sherbrooke	réseau d'égout	Sherbrooke
05	Terrasse Mi-Vallon inc.	200077664	2004-03-02	Demande d'autorisation pour le prolongement des services sur la rue Magloire, ville de Sherbrooke, arrondissement no 5 (Rock Forest - Saint-Élie - Deauville).	Système de distribution d'eau potable Sherbrooke	système de distribution d'eau potable 2001	Sherbrooke
05	Ville de Lennoxville (Fusionné : Utilisez la résultante Y2004306)	200021767	2001-12-04	Demande d'autorisation pour l'aménagement et le raccordement du puits no 5-01 dans la ville de Lennoxville.	Système de distribution d'eau potable Lennoxville	système de distribution d'eau potable 2001	Sherbrooke
05	Ville de Sherbrooke	200095303	2004-09-20	Demande d'autorisation pour un projet d'aqueduc et d'égouts, rue Bergerac, ville de Sherbrooke, arrondissement de Rock Forest-Saint-Élie-Deauville.	Réseau d'égout - Ville de Sherbrooke	réseau d'égout	Sherbrooke
05	Ville de Sherbrooke	200095305	2004-09-20	Demande d'autorisation pour un projet d'aqueduc et d'égouts, rue Maréchal, ville de Sherbrooke, arrondissement de Rock Forest-Saint-Élie-Deauville.	Réseau d'égout - Ville de Sherbrooke	réseau d'égout	Sherbrooke
05	Ville de Sherbrooke	200107363	2005-02-25	Demande de certificat d'autorisation pour le prolongement des services d'égout et d'aqueduc sur la route 216 à Sherbrooke, Secteur de la rue Isabelle, arrondissement Rock Forest, St-Élie, Deauville	Réseau d'égout - Sherbrooke (secteur du village de Rock Forest)	réseau d'égout	Sherbrooke

59.11

Question 59 : Demandes d'autorisation d'aqueduc et égout en traitement							
Région	Demandeur	No demande	Date réception	Objet de la demande	Lieu d'intervention	Type de lieu	Municipalité
06	9023-5300 Québec inc.	200062734	2003-07-16	Implantation de réseaux d'aqueduc et d'égout pluvial et sanitaire et construction d'un ouvrage de rétention d'eau pluviale dans l'arrondissement Beaconsfield/Baie-d'Urfé.	Réseau d'égout - Baie-d'Urfé	réseau d'égout	Montréal
06	9023-5300 Québec inc.	200062734	2003-07-16	Implantation de réseaux d'aqueduc et d'égout pluvial et sanitaire et construction d'un ouvrage de rétention d'eau pluviale dans l'arrondissement Beaconsfield/Baie-d'Urfé.	Réseau d'égout - Beaconsfield	réseau d'égout	Montréal
06	9023-5300 Québec inc.	200062734	2003-07-16	Implantation de réseaux d'aqueduc et d'égout pluvial et sanitaire et construction d'un ouvrage de rétention d'eau pluviale dans l'arrondissement Beaconsfield/Baie-d'Urfé.	Système de distribution d'eau potable Baie-d'Urfé (par Pointe-Claire)	système de distribution d'eau potable 2001	Montréal
06	9023-5300 Québec inc.	200062734	2003-07-16	Implantation de réseaux d'aqueduc et d'égout pluvial et sanitaire et construction d'un ouvrage de rétention d'eau pluviale dans l'arrondissement Beaconsfield/Baie-d'Urfé.	Système de distribution d'eau potable Beaconsfield (par Pointe-Claire)	système de distribution d'eau potable 2001	Montréal
06	9023-5300 Québec inc.	200062754	2003-07-16	Implantation de réseau d'aqueduc et égout sanitaire et pluvial, et construction d'un ouvrage de rétention d'eau pluviale dans l'arrondissement de Kirkland.	Réseau d'égout - Kirkland	réseau d'égout	Montréal
06	9023-5300 Québec inc.	200062754	2003-07-16	Implantation de réseau d'aqueduc et égout sanitaire et pluvial, et construction d'un ouvrage de rétention d'eau pluviale dans l'arrondissement de Kirkland.	Système de distribution d'eau potable Kirkland (par Pointe-claire)	système de distribution d'eau potable 2001	Montréal
06	9060-0313 Québec inc	200104389	2005-01-14	Prolongement de réseaux d'aqueduc & d'égouts sanitaire et pluvial - Construction d'un poste de pompage Projet Val des Bois Phase 1 - rue Bellevue & rue "A" Lots 186-632 à 186-663, Île-Bizard	Réseau d'égout - L'Île-Bizard	réseau d'égout	Montréal

59.12

Question 59 : Demandes d'autorisation d'aqueduc et égout en traitement							
Région	Demandeur	No demande	Date réception	Objet de la demande	Lieu d'intervention	Type de lieu	Municipalité
06	9060-0313 Québec Inc	200104389	2005-01-14	Prolongement de réseaux d'aqueduc & d'égouts sanitaire et pluvial - Construction d'un poste de pompage Projet Val des Bois Phase 1 - rue Bellevue & rue "A" Lots 186-632 à 186-663, Île-Bizard	Service de l'Assainissement des Eaux (Stat.épur. des eaux usées - Nord et Sud))	Station d'épuration (OMAE)	Montréal
06	9060-0313 Québec Inc	200104389	2005-01-14	Prolongement de réseaux d'aqueduc & d'égouts sanitaire et pluvial - Construction d'un poste de pompage Projet Val des Bois Phase 1 - rue Bellevue & rue "A" Lots 186-632 à 186-663, Île-Bizard	Système de distribution d'eau potable Île-Bizard (par Pierrefonds)	système de distribution d'eau potable 2001	Montréal
06	9135-3409 Québec inc.	200093405	2004-08-26	Aqueduc et égouts sanitaire et pluvial Boul. Jules-Poitras Arr. de Saint-Laurent	Réseau d'égout - Saint-Laurent	réseau d'égout	Montréal
06	9135-3409 Québec inc.	200093405	2004-08-26	Aqueduc et égouts sanitaire et pluvial Boul. Jules-Poitras Arr. de Saint-Laurent	Service de l'Assainissement des Eaux (Stat.épur. des eaux usées - Nord et Sud))	Station d'épuration (OMAE)	Montréal
06	9135-3409 Québec inc.	200093405	2004-08-26	Aqueduc et égouts sanitaire et pluvial Boul. Jules-Poitras Arr. de Saint-Laurent	Système de distribution d'eau potable Saint-Laurent (par Montréal)	système de distribution d'eau potable 2001	Montréal
06	Aéroports de Montréal	200096795	2004-10-07	Prolongement de réseaux d'égout pluvial et exutoire au Ruisseau Bouchard Stationnement Aéroport Pierre-Elliott-Trudeau Dorval	Réseau d'égout - Dorval	réseau d'égout	Montréal
06	Bombardier inc.	200105347	2005-01-26	Prolongement de réseaux d'aqueduc et d'égouts sanitaire et pluvial Bois-Franc, Phase 2, Secteur 1.8 - Rue des Andes (partie ouest - Saint-Laurent	Réseau d'égout - Saint-Laurent	réseau d'égout	Montréal
06	Bombardier inc.	200105347	2005-01-26	Prolongement de réseaux d'aqueduc et d'égouts sanitaire et pluvial Bois-Franc, Phase 2, Secteur 1.8 - Rue des Andes (partie ouest - Saint-Laurent	Service de l'Assainissement des Eaux (Stat.épur. des eaux usées - Nord et Sud))	Station d'épuration (OMAE)	Montréal

59.13

Question 59 : Demandes d'autorisation d'aqueduc et égout en traitement							
Région	Demandeur	No. demande	Date réception	Objet de la demande	Lieu d'intervention	Type de lieu	Municipalité
06	Bombardier inc.	200105347	2005-01-26	Prolongement de réseaux d'aqueduc et d'égouts sanitaire et pluvial Bois-Franc, Phase 2, Secteur 1.8 - Rue des Andes (partie ouest - Saint-Laurent	Système de distribution d'eau potable Saint-Laurent (par Montréal)	système de distribution d'eau potable 2001	Montréal
06	Bombardier inc.	200105355	2005-01-26	Prolongement de réseaux d'aqueduc et d'égouts sanitaire et pluvial Bois-Franc, Phase 2, Secteur 1.7 - Rue de l'Écu (partie ouest) et Square Vivaldi - Saint-Laurent	Réseau d'égout - Saint-Laurent	réseau d'égout	Montréal
06	Bombardier inc.	200105355	2005-01-26	Prolongement de réseaux d'aqueduc et d'égouts sanitaire et pluvial Bois-Franc, Phase 2, Secteur 1.7 - Rue de l'Écu (partie ouest) et Square Vivaldi - Saint-Laurent	Service de l'Assainissement des Eaux (Stat.épur. des eaux usées - Nord et Sud))	Station d'épuration (OMAE)	Montréal
06	Bombardier inc.	200105355	2005-01-26	Prolongement de réseaux d'aqueduc et d'égouts sanitaire et pluvial Bois-Franc, Phase 2, Secteur 1.7 - Rue de l'Écu (partie ouest) et Square Vivaldi - Saint-Laurent	Système de distribution d'eau potable Saint-Laurent (par Montréal)	système de distribution d'eau potable 2001	Montréal
06	Bombardier inc.	200105368	2005-01-26	Prolongement de réseaux d'aqueduc et d'égouts sanitaire et pluvial Bois-Franc, Phase 2, Secteur 2.7 - Rues Étienne-Montgolfier et Des Pyrénées - Saint-Laurent	Réseau d'égout - Saint-Laurent	réseau d'égout	Montréal
06	Bombardier inc.	200105368	2005-01-26	Prolongement de réseaux d'aqueduc et d'égouts sanitaire et pluvial Bois-Franc, Phase 2, Secteur 2.7 - Rues Étienne-Montgolfier et Des Pyrénées - Saint-Laurent	Service de l'Assainissement des Eaux (Stat.épur. des eaux usées - Nord et Sud))	Station d'épuration (OMAE)	Montréal
06	Bombardier inc.	200105368	2005-01-26	Prolongement de réseaux d'aqueduc et d'égouts sanitaire et pluvial Bois-Franc, Phase 2, Secteur 2.7 - Rues Étienne-Montgolfier et Des Pyrénées - Saint-Laurent	Système de distribution d'eau potable Saint-Laurent (par Montréal)	système de distribution d'eau potable 2001	Montréal

59.14

Question 59 : Demandes d'autorisation d'aqueduc et égout en traitement							
Région	Demandeur	No demande	Date réception	Objet de la demande	Lieu d'intervention	Type de lieu	Municipalité
06	Construction F.T.M. inc.	200107186	2005-02-17	Prolongement de réseaux d'aqueduc et d'égouts combiné et pluvial et construction d'un bassin de rétention Rue Wilson au nord de Chemin Upper-Lachine Lot 3 447 469, arr. CDN/NDG	Réseau d'égout - Montréal	réseau d'égout	Montréal
06	Construction F.T.M. inc.	200107186	2005-02-17	Prolongement de réseaux d'aqueduc et d'égouts combiné et pluvial et construction d'un bassin de rétention Rue Wilson au nord de Chemin Upper-Lachine Lot 3 447 469, arr. CDN/NDG	Service de l'Assainissement des Eaux (Stat.épur. des eaux usées - Nord et Sud))	Station d'épuration (OMAE)	Montréal
06	Construction F.T.M. inc.	200107186	2005-02-17	Prolongement de réseaux d'aqueduc et d'égouts combiné et pluvial et construction d'un bassin de rétention Rue Wilson au nord de Chemin Upper-Lachine Lot 3 447 469, arr. CDN/NDG	Système de distribution d'eau potable Montréal	système de distribution d'eau potable 2001	Montréal
06	Constructions Cholette-Houde inc.	200087735	2004-06-18	Prolongement réseau d'aqueduc, égout sanitaire et pluvial Rue projetée "A" (intersection voie de service de l'autoroute 40), Kirkland	Réseau d'égout - Kirkland	réseau d'égout	Montréal
06	Constructions Cholette-Houde inc.	200087735	2004-06-18	Prolongement réseau d'aqueduc, égout sanitaire et pluvial Rue projetée "A" (intersection voie de service de l'autoroute 40), Kirkland	Système de distribution d'eau potable Kirkland (par Pointe-claire)	système de distribution d'eau potable 2001	Montréal
06	CONSTRUCTIONS QUORUM INC.	200099705	2004-11-09	Prolongement de réseaux d'aqueduc et d'égouts sanitaire et pluvial Boul. Hymus (à l'ouest du Boul. Alston) Pointe-Claire	Réseau d'égout - Pointe-Claire	réseau d'égout	Montréal
06	CONSTRUCTIONS QUORUM INC.	200099705	2004-11-09	Prolongement de réseaux d'aqueduc et d'égouts sanitaire et pluvial Boul. Hymus (à l'ouest du Boul. Alston) Pointe-Claire	Service de l'Assainissement des Eaux (Stat.épur. des eaux usées - Nord et Sud))	Station d'épuration (OMAE)	Montréal

Question 59 : Demandes d'autorisation d'aqueduc et égout en traitement							
Région	Demandeur	No demande	Date réception	Objet de la demande	Lieu d'intervention	Type de lieu	Municipalité
06	CONSTRUCTIONS QUORUM INC.	200099705	2004-11-09	Prolongement de réseaux d'aqueduc et d'égouts sanitaire et pluvial Boul. Hymus (à l'ouest du Boul. Alston) Pointe-Claire	Système de distribution d'eau potable Pointe-claire	système de distribution d'eau potable 2001	Montréal
06	CTBR Bio-recherches	200095404	2004-09-21	Prolongement de réseaux d'aqueduc et d'égout et implantation d'une station de pompage CTBR Senneville	Réseau d'égout - Sainte-Anne-de-Bellevue	réseau d'égout	Montréal
06	CTBR Bio-recherches	200095404	2004-09-21	Prolongement de réseaux d'aqueduc et d'égout et implantation d'une station de pompage CTBR Senneville	Réseau d'égout - Senneville	réseau d'égout	Montréal
06	CTBR Bio-recherches	200095404	2004-09-21	Prolongement de réseaux d'aqueduc et d'égout et implantation d'une station de pompage CTBR Senneville	Système de distribution d'eau potable Senneville (par Ste-Anne-de-Bellevue)	système de distribution d'eau potable 2001	Montréal
06	Groupe Axxco Inc.	200107194	2005-02-22	Prolongement de réseaux d'aqueduc et d'égouts combiné Les Cours Louis-H. Lafontaine - Phase 2 (nord-ouest hôpital) arr. Mercier	Réseau d'égout - Montréal	réseau d'égout	Montréal
06	Groupe Axxco Inc.	200107194	2005-02-22	Prolongement de réseaux d'aqueduc et d'égouts combiné Les Cours Louis-H. Lafontaine - Phase 2 (nord-ouest hôpital) arr. Mercier	Service de l'Assainissement des Eaux (Stat.épur. des eaux usées - Nord et Sud))	Station d'épuration (OMAE)	Montréal
06	Groupe Axxco Inc.	200107194	2005-02-22	Prolongement de réseaux d'aqueduc et d'égouts combiné Les Cours Louis-H. Lafontaine - Phase 2 (nord-ouest hôpital) arr. Mercier	Système de distribution d'eau potable Montréal	système de distribution d'eau potable 2001	Montréal

59.14

Question 59 : Demandes d'autorisation d'aqueduc et égout en traitement							
Région	Demandeur	No. demande	Date réception	Objet de la demande	Lieu d'intervention	Type de lieu	Municipalité
06	Groupe immobilier Grilli inc.	200063209	2003-08-06	Modification de l'autorisation émise pour la construction d'un réseau d'aqueduc; d'égout sanitaire et pluvial, phase 2 et 3 du développement domiciliaire Club St-Raphél dans l'arrondissement de l'Île Bizard/ Sainte-Anne-de-Bellevue/Sainte-Geneviève	Réseau d'égout - L'Île-Bizard	réseau d'égout	Montréal
06	Groupe immobilier Grilli inc.	200063209	2003-08-06	Modification de l'autorisation émise pour la construction d'un réseau d'aqueduc, d'égout sanitaire et pluvial, phase 2 et 3 du développement domiciliaire Club St-Raphél dans l'arrondissement de l'Île Bizard/ Sainte-Anne-de-Bellevue/Sainte-Geneviève	Réseau d'égout - Sainte-Anne-de-Bellevue	réseau d'égout	Montréal
06	Groupe immobilier Grilli inc.	200063209	2003-08-06	Modification de l'autorisation émise pour la construction d'un réseau d'aqueduc, d'égout sanitaire et pluvial, phase 2 et 3 du développement domiciliaire Club St-Raphél dans l'arrondissement de l'Île Bizard/ Sainte-Anne-de-Bellevue/Sainte-Geneviève	Réseau d'égout - Sainte-Geneviève	réseau d'égout	Montréal
06	Groupe immobilier Grilli inc.	200063209	2003-08-06	Modification de l'autorisation émise pour la construction d'un réseau d'aqueduc, d'égout sanitaire et pluvial, phase 2 et 3 du développement domiciliaire Club St-Raphél dans l'arrondissement de l'Île Bizard/ Sainte-Anne-de-Bellevue/Sainte-Geneviève	Système de distribution d'eau potable Île-Bizard (par Pierrefonds)	système de distribution d'eau potable 2001	Montréal

Question 59 : Demandes d'autorisation d'aqueduc et égout en traitement							
Région	Demandeur	No. demande	Date réception	Objet de la demande	Lieu d'intervention	Type de lieu	Municipalité
06	Groupe immobilier Grilli inc.	200063209	2003-08-06	Modification de l'autorisation émise pour la construction d'un réseau d'aqueduc, d'égout sanitaire et pluvial, phase 2 et 3 du développement domiciliaire Club St-Raphél dans l'arrondissement de l'Île Bizard/ Sainte-Anne-de-Bellevue/Sainte-Geneviève	Système de distribution d'eau potable Sainte-Anne-de-Bellevue	système de distribution d'eau potable 2001	Montréal
06	Groupe immobilier Grilli inc.	200063209	2003-08-06	Modification de l'autorisation émise pour la construction d'un réseau d'aqueduc, d'égout sanitaire et pluvial, phase 2 et 3 du développement domiciliaire Club St-Raphél dans l'arrondissement de l'Île Bizard/ Sainte-Anne-de-Bellevue/Sainte-Geneviève	Système de distribution d'eau potable Sainte-Geneviève (par Pierrefonds)	système de distribution d'eau potable 2001	Montréal
06	Groupe immobilier Grilli inc.	200103958	2005-01-13	Prolongation des réseaux d'aqueduc et d'égouts sanitaire et pluvial Boulevard Jacques-Bizard - Île-Bizard	Réseau d'égout - L'Île-Bizard	réseau d'égout	Montréal
06	Groupe immobilier Grilli inc.	200103958	2005-01-13	Prolongation des réseaux d'aqueduc et d'égouts sanitaire et pluvial Boulevard Jacques-Bizard - Île-Bizard	Système de distribution d'eau potable Île-Bizard (par Pierrefonds)	système de distribution d'eau potable 2001	Montréal
06	Groupe immobilier Grilli inc.	200105391	2005-01-26	Prolongement réseaux aqueduc, égouts sanitaire & pluvial Projet Les Faubourgs Jacques Bizard, Phase 2 Boul. Jacques-Bizard et rue "B", L'Île-Bizard	Réseau d'égout - L'Île-Bizard	réseau d'égout	Montréal
06	Groupe immobilier Grilli inc.	200105391	2005-01-26	Prolongement réseaux aqueduc, égouts sanitaire & pluvial Projet Les Faubourgs Jacques Bizard, Phase 2 Boul. Jacques-Bizard et rue "B", L'Île-Bizard	Service de l'Assainissement des Eaux (Stat.épur. des eaux usées - Nord et Sud))	Station d'épuration (OMAE)	Montréal

59.18

Question 59 : Demandes d'autorisation d'aqueduc et égout en traitement							
Région	Demandeur	N° demande	Date réception	Objet de la demande	Lieu d'intervention	Type de lieu	Municipalité
06	Groupe immobilier Grilli inc.	200105391	2005-01-26	Prolongement réseaux aqueduc, égouts sanitaire & pluvial Projet Les Faubourgs Jacques Bizard, Phase 2 Boul. Jacques-Bizard et rue "B", L'Île-Bizard	Système de distribution d'eau potable Île-Bizard (par Pierrefonds)	système de distribution d'eau potable 2001	Montréal
06	Groupe immobilier Matra inc.	200105706	2005-02-04	Prolongement de réseaux d'aqueduc et d'égout combiné Place Eugène-Rouillard (Lot 323-428) Arrondissement Ahuntsic/Cartierville	Réseau d'égout - Montréal	réseau d'égout	Montréal
06	Groupe immobilier Matra inc.	200105706	2005-02-04	Prolongement de réseaux d'aqueduc et d'égout combiné Place Eugène-Rouillard (Lot 323-428) Arrondissement Ahuntsic/Cartierville	Service de l'Assainissement des Eaux (Stat.épur. des eaux usées - Nord et Sud))	Station d'épuration (OMAE)	Montréal
06	Groupe immobilier Matra inc.	200105706	2005-02-04	Prolongement de réseaux d'aqueduc et d'égout combiné Place Eugène-Rouillard (Lot 323-428) Arrondissement Ahuntsic/Cartierville	Système de distribution d'eau potable Montréal	système de distribution d'eau potable 2001	Montréal
06	Le Jardin en ville inc.	200079849	2004-03-17	Prolongement d'un réseau d'aqueduc et d'égout unitaire sur la future rue Gerry-Boulet dans l'arrondissement du Plateau Mont-Royal à Montréal	Réseau d'égout - Montréal	réseau d'égout	Montréal
06	Le Jardin en ville inc.	200079849	2004-03-17	Prolongement d'un réseau d'aqueduc et d'égout unitaire sur la future rue Gerry-Boulet dans l'arrondissement du Plateau Mont-Royal à Montréal	Système de distribution d'eau potable Montréal	système de distribution d'eau potable 2001	Montréal
06	Ministère des Transports du Québec	200109517	2005-03-24	Réfection du réseau d'égout pluvial Emprise de l'Autoroute 40 entre boulevards St-Charles et Des Sources, Pointe-Claire/Dollard-des-Ormeaux et Kirkland	Service de l'Assainissement des Eaux (Stat.épur. des eaux usées - Nord et Sud))	Station d'épuration (OMAE)	Montréal
06	Ministère des Transports du Québec	200109517	2005-03-24	Réfection du réseau d'égout pluvial Emprise de l'Autoroute 40 entre boulevards St-Charles et Des Sources, Pointe-Claire/Dollard-des-Ormeaux et Kirkland	Système de distribution d'eau potable Dollard-des-ormeaux (par Pierrefonds)	système de distribution d'eau potable 2001	Montréal

59.19

Question 59 : Demandes d'autorisation d'aqueduc et égout en traitement							
Région	Demandeur	No demande	Date réception	Objet de la demande	Lieu d'intervention	Type de lieu	Municipalité
06	Ministère des Transports du Québec	200109517	2005-03-24	Réfection du réseau d'égout pluvial Emprise de l'Autoroute 40 entre boulevards St-Charles et Des Sources, Pointe-Claire/Dollard-des-Ormeaux et Kirkland	Système de distribution d'eau potable Kirkland (par Pointe-claire)	système de distribution d'eau potable 2001	Montréal
06	Ministère des Transports du Québec	200109517	2005-03-24	Réfection du réseau d'égout pluvial Emprise de l'Autoroute 40 entre boulevards St-Charles et Des Sources, Pointe-Claire/Dollard-des-Ormeaux et Kirkland	Système de distribution d'eau potable Pointe-claire	système de distribution d'eau potable 2001	Montréal
06	Ville de Montréal	200076266	2004-02-05	Remplacement d'un réseau d'aqueduc sur les rues Toulouse et Dickson dans l'arrondissement Mercier - Hochelaga- Maisonnette à Montréal.	Système de distribution d'eau potable Montréal	système de distribution d'eau potable 2001	Montréal
06	Ville de Montréal	200092727	2004-08-16	Prolongement du réseau d'aqueduc et d'égout Boulevard du Cerf-volant Arr. de Verdun	Réseau d'égout - Verdun	réseau d'égout	Montréal
06	Ville de Montréal	200092727	2004-08-16	Prolongement du réseau d'aqueduc et d'égout Boulevard du Cerf-volant Arr. de Verdun	Système de distribution d'eau potable Verdun (par Montréal)	système de distribution d'eau potable 2001	Montréal
06	Ville de Montréal	200095379	2004-09-21	Prolongement de réseaux d'aqueduc et d'égout entre CTBR et l'Hôpital Sainte-Anne Senneville et Sainte-Anne-de-Bellevue	Réseau d'égout - Sainte-Anne-de- Bellevue	réseau d'égout	Montréal
06	Ville de Montréal	200095379	2004-09-21	Prolongement de réseaux d'aqueduc et d'égout entre CTBR et l'Hôpital Sainte-Anne Senneville et Sainte-Anne-de-Bellevue	Réseau d'égout - Senneville	réseau d'égout	Montréal
06	Ville de Montréal	200095379	2004-09-21	Prolongement de réseaux d'aqueduc et d'égout entre CTBR et l'Hôpital Sainte-Anne Senneville et Sainte-Anne-de-Bellevue	Système de distribution d'eau potable Senneville (par Ste-Anne-de-Bellevue)	système de distribution d'eau potable 2001	Montréal
06	Ville de Montréal	200096459	2004-10-01	Réfection de réseaux d'aqueduc et d'égout pseudo-domestique et prolongement de réseau pluvial rue Lafleur (entre boul. Lasalle et du Cerf- Volant et rues Troy et Rhéaume) Verdun	Réseau d'égout - Verdun	réseau d'égout	Montréal

59.20

Question 59 : Demandes d'autorisation d'aqueduc et égout en traitement							
Région	Demandeur	No demande	Date réception	Objet de la demande	Lieu d'intervention	Type de lieu	Municipalité
06	Ville de Montréal	200096459	2004-10-01	Réfection de réseaux d'aqueduc et d'égout pseudo-domestique et prolongement de réseau pluvial rue Lafleur (entre boul. Lasalle et du Cerf-Volant et rues Troy et Rhéaume) Verdun	Service de l'Assainissement des Eaux (Stat.épur. des eaux usées - Nord et Sud))	Station d'épuration (OMAE)	Montréal
06	Ville de Montréal	200096459	2004-10-01	Réfection de réseaux d'aqueduc et d'égout pseudo-domestique et prolongement de réseau pluvial rue Lafleur (entre boul. Lasalle et du Cerf-Volant et rues Troy et Rhéaume) Verdun	Système de distribution d'eau potable Verdun (par Montréal)	système de distribution d'eau potable 2001	Montréal
06	Ville de Montréal	200097326	2004-10-15	Réfection de réseaux d'aqueduc et d'égout combiné Rue Duke - Cité du Multimédia Arrondissement de Ville-Marie	Réseau d'égout - Montréal	réseau d'égout	Montréal
06	Ville de Montréal	200097326	2004-10-15	Réfection de réseaux d'aqueduc et d'égout combiné Rue Duke - Cité du Multimédia Arrondissement de Ville-Marie	Service de l'Assainissement des Eaux (Stat.épur. des eaux usées - Nord et Sud))	Station d'épuration (OMAE)	Montréal
06	Ville de Montréal	200097326	2004-10-15	Réfection de réseaux d'aqueduc et d'égout combiné Rue Duke - Cité du Multimédia Arrondissement de Ville-Marie	Système de distribution d'eau potable Montréal	système de distribution d'eau potable 2001	Montréal
06	Ville de Montréal	200097333	2004-10-15	Prolongement de réseaux d'aqueduc et d'égout combiné Rue projetée P-1089 (près des rues Préfontaine et Rachel) Arrondissement de Rosemont - Petite-Patrie	Réseau d'égout - Montréal	réseau d'égout	Montréal
06	Ville de Montréal	200097333	2004-10-15	Prolongement de réseaux d'aqueduc et d'égout combiné Rue projetée P-1089 (près des rues Préfontaine et Rachel) Arrondissement de Rosemont - Petite-Patrie	Service de l'Assainissement des Eaux (Stat.épur. des eaux usées - Nord et Sud))	Station d'épuration (OMAE)	Montréal

59.21

Question 59 : Demandes d'autorisation d'aqueduc et égout en traitement							
Région	Demandeur	No demande	Date réception	Objet de la demande	Lieu d'intervention	Type de lieu	Municipalité
06	Ville de Montréal	200097333	2004-10-15	Prolongement de réseaux d'aqueduc et d'égout combiné Rue projetée P-1089 (près des rues Préfontaine et Rachel) Arrondissement de Rosemont - Petite-Patrie	Système de distribution d'eau potable Montréal	système de distribution d'eau potable 2001	Montréal
06	Ville de Montréal	200097744	2004-10-20	Prolongement de réseaux d'aqueduc et d'égouts sanitaire et pluvial Boulevard Jules-Poitras (entre boul. Lebeau et chainage 0+370) Saint-Laurent	Réseau d'égout - Saint-Laurent	réseau d'égout	Montréal
06	Ville de Montréal	200097744	2004-10-20	Prolongement de réseaux d'aqueduc et d'égouts sanitaire et pluvial Boulevard Jules-Poitras (entre boul. Lebeau et chainage 0+370) Saint-Laurent	Service de l'Assainissement des Eaux (Stat.épur. des eaux usées - Nord et Sud))	Station d'épuration (OMAE)	Montréal
06	Ville de Montréal	200097744	2004-10-20	Prolongement de réseaux d'aqueduc et d'égouts sanitaire et pluvial Boulevard Jules-Poitras (entre boul. Lebeau et chainage 0+370) Saint-Laurent	Système de distribution d'eau potable Saint-Laurent (par Montréal)	système de distribution d'eau potable 2001	Montréal
06	Ville de Montréal	200100124	2004-11-10	Prolongement de réseaux d'aqueduc et d'égout combiné Rues Sainte-Marguerite et Saint-Ambroise Arr. Sud-Ouest	Réseau d'égout - Montréal	réseau d'égout	Montréal
06	Ville de Montréal	200100124	2004-11-10	Prolongement de réseaux d'aqueduc et d'égout combiné Rues Sainte-Marguerite et Saint-Ambroise Arr. Sud-Ouest	Service de l'Assainissement des Eaux (Stat.épur. des eaux usées - Nord et Sud))	Station d'épuration (OMAE)	Montréal
06	Ville de Montréal	200100124	2004-11-10	Prolongement de réseaux d'aqueduc et d'égout combiné Rues Sainte-Marguerite et Saint-Ambroise Arr. Sud-Ouest	Système de distribution d'eau potable Montréal	système de distribution d'eau potable 2001	Montréal
06	Ville de Montréal	200102022	2004-12-02	Fermeture temporaire interception sud-est Travaux d'amélioration des chutes à neige De LaSalle et Wellington	Service de l'Assainissement des Eaux (Stat.épur. des eaux usées - Nord et Sud))	Station d'épuration (OMAE)	Montréal

59.22

Question 59 : Demandes d'autorisation d'aqueduc et égout en traitement							
Région	Demandeur	No demande	Date réception	Objet de la demande	Lieu d'intervention	Type de lieu	Municipalité
06	Ville de Montréal	200102037	2004-12-06	Prolongement du réseau d'égout pluvial Ruelle quadrilatère boul. Pie IX, 24e Avenue et 46e & 47e rues Villeray/Saint-Michel/Parc-Extension	Réseau d'égout - Montréal	réseau d'égout	Montréal
06	Ville de Montréal	200102037	2004-12-06	Prolongement du réseau d'égout pluvial Ruelle quadrilatère boul. Pie IX, 24e Avenue et 46e & 47e rues Villeray/Saint-Michel/Parc-Extension	Service de l'Assainissement des Eaux (Stat.épur. des eaux usées - Nord et Sud))	Station d'épuration (OMAE)	Montréal
06	Ville de Montréal	200102861	2004-12-13	Prolongement de réseaux d'aqueduc et d'égouts sanitaire Construction de trois postes de pompage Parc Nature du Cap-Saint-Jacques Pierrefonds	Réseau d'égout - Pierrefonds	réseau d'égout	Montréal
06	Ville de Montréal	200102861	2004-12-13	Prolongement de réseaux d'aqueduc et d'égouts sanitaire Construction de trois postes de pompage Parc Nature du Cap-Saint-Jacques Pierrefonds	Service de l'Assainissement des Eaux (Stat.épur. des eaux usées - Nord et Sud))	Station d'épuration (OMAE)	Montréal
06	Ville de Montréal	200102861	2004-12-13	Prolongement de réseaux d'aqueduc et d'égouts sanitaire Construction de trois postes de pompage Parc Nature du Cap-Saint-Jacques Pierrefonds	Système de distribution d'eau potable Pierrefonds	système de distribution d'eau potable 2001	Montréal
06	Ville de Montréal	200103099	2004-12-16	Prolongement de réseau d'égout sanitaire et implantation d'une station de pompage 96e & 97e Avenues P.A.T.	Réseau d'égout - Montréal	réseau d'égout	Montréal
06	Ville de Montréal	200103099	2004-12-16	Prolongement de réseau d'égout sanitaire et implantation d'une station de pompage 96e & 97e Avenues P.A.T.	Service de l'Assainissement des Eaux (Stat.épur. des eaux usées - Nord et Sud))	Station d'épuration (OMAE)	Montréal
06	Ville de Montréal	200103644	2005-01-05	Reconstruction réseaux d'aqueduc et égout sanitaire Rue Crépeau entre Quintin et Lawlor Saint-Laurent	Réseau d'égout - Saint-Laurent	réseau d'égout	Montréal

Question 59 : Demandes d'autorisation d'aqueduc et égout en traitement							
Région	Demandeur	N° demande	Date réception	Objet de la demande	Lieu d'intervention	Type de lieu	Municipalité
06	Ville de Montréal	200103644	2005-01-05	Reconstruction réseaux d'aqueduc et égout sanitaire Rue Crépeau entre Quintin et Lawlor Saint-Laurent	Système de distribution d'eau potable Saint-Laurent (par Montréal)	système de distribution d'eau potable 2001	Montréal
06	Ville de Montréal	200107166	2005-02-22	Construction de trois chambres de vannes d'aqueduc Rue de Salaberry, Spring Garden Road & boul. Des Sources, Dollard-des-Ormeaux	Système de distribution d'eau potable Dollard-des-ormeaux (par Pierrefonds)	système de distribution d'eau potable 2001	Montréal
06	Ville de Montréal	200107453	2005-02-23	Réfection de réseaux d'aqueduc Avenues du Parc-Georges & Pigeon Montréal-Nord	Réseau d'égout - Montréal-Nord	réseau d'égout	Montréal
06	Ville de Montréal	200107453	2005-02-23	Réfection de réseaux d'aqueduc Avenues du Parc-Georges & Pigeon Montréal-Nord	Système de distribution d'eau potable Montréal-Nord (par Montréal)	système de distribution d'eau potable 2001	Montréal
06	Ville de Montréal	200108337	2005-03-09	Prolongement de réseaux d'aqueduc & égout combiné Rue Marcelle-Ferron, de l'avenue Souigny à Hochelaga Arr. Mercier / Hochelaga-Maisonneuve	Réseau d'égout - Montréal	réseau d'égout	Montréal
06	Ville de Montréal	200108337	2005-03-09	Prolongement de réseaux d'aqueduc & égout combiné Rue Marcelle-Ferron, de l'avenue Souigny à Hochelaga Arr. Mercier / Hochelaga-Maisonneuve	Service de l'Assainissement des Eaux (Stat.épur. des eaux usées - Nord et Sud))	Station d'épuration (OMAE)	Montréal
06	Ville de Montréal	200108337	2005-03-09	Prolongement de réseaux d'aqueduc & égout combiné Rue Marcelle-Ferron, de l'avenue Souigny à Hochelaga Arr. Mercier / Hochelaga-Maisonneuve	Système de distribution d'eau potable Montréal	système de distribution d'eau potable 2001	Montréal
06	Ville de Montréal	200108846	2005-03-16	Réfection de réseaux d'aqueduc et d'égout sanitaire et pluvial Rue Viau, entre les rues Elgin & Olchard, Pierrefonds	Réseau d'égout - Pierrefonds	réseau d'égout	Montréal
06	Ville de Montréal	200108846	2005-03-16	Réfection de réseaux d'aqueduc et d'égout sanitaire et pluvial Rue Viau, entre les rues Elgin & Olchard, Pierrefonds	Station d'épuration des eaux usées - Montréal (Île Notre-Dame)	Station d'épuration (OMAE)	Montréal

59.241

Question 59 : Demandes d'autorisation d'aqueduc et égout en traitement							
Région	Demandeur	N° demande	Date réception	Objet de la demande	Lieu d'intervention	Type de lieu	Municipalité
06	Ville de Montréal	200108846	2005-03-16	Réfection de réseaux d'aqueduc et d'égout sanitaire et pluvial Rue Viau, entre les rues Elgin & Olchard, Pierrefonds	Système de distribution d'eau potable Pierrefonds	système de distribution d'eau potable 2001	Montréal
06	Ville de Montréal	200108848	2005-03-16	Réfection de réseaux d'aqueduc et d'égouts sanitaire et pluvial Rue Ste-Suzanne, entre le boul. Gouin et rue Laurin, Pierrefonds	Réseau d'égout - Pierrefonds	réseau d'égout	Montréal
06	Ville de Montréal	200108848	2005-03-16	Réfection de réseaux d'aqueduc et d'égouts sanitaire et pluvial Rue Ste-Suzanne, entre le boul. Gouin et rue Laurin, Pierrefonds	Station d'épuration des eaux usées - Montréal (Île Notre-Dame)	Station d'épuration (OMAE)	Montréal
06	Ville de Montréal	200108848	2005-03-16	Réfection de réseaux d'aqueduc et d'égouts sanitaire et pluvial Rue Ste-Suzanne, entre le boul. Gouin et rue Laurin, Pierrefonds	Système de distribution d'eau potable Pierrefonds	système de distribution d'eau potable 2001	Montréal
06	Ville de Montréal	200108964	2005-03-18	Réfection d'un poste de pompage Poste de pompage St-Raphaël (Ch. Bord-du-Lac à l'ouest de rue Roussin) L'Île-Bizard	Service de l'Assainissement des Eaux (Stat.épur. des eaux usées - Nord et Sud))	Station d'épuration (OMAE)	Montréal
06	Ville de Montréal	200108964	2005-03-18	Réfection d'un poste de pompage Poste de pompage St-Raphaël (Ch. Bord-du-Lac à l'ouest de rue Roussin) L'Île-Bizard	Système de distribution d'eau potable Île-Bizard (par Pierrefonds)	système de distribution d'eau potable 2001	Montréal
07	148178 Canada inc.	200109731	2005-03-17	Projet "Les Hauteurs - Dagenais", phases V et VI - Services municipaux, chaussée et pavage de base - Construction des rues portant les numéros 3 292 122, -103 et 2 800 775.	Réseau d'égout - Ville de Gatineau	réseau d'égout	Gatineau
07	148178 Canada inc.	200109731	2005-03-17	Projet "Les Hauteurs - Dagenais", phases V et VI - Services municipaux, chaussée et pavage de base - Construction des rues portant les numéros 3 292 122, -103 et 2 800 775.	Système de distribution d'eau potable ville de Gatineau	système de distribution d'eau potable 2001	Gatineau
07	149557 Canada inc.	200109744	2005-03-18	Faubourg de La Blanche - Phase 1A - Égout sanitaire et aqueduc	Réseau d'égout - Ville de Gatineau	réseau d'égout	Gatineau

59.75

Question 59 : Demandes d'autorisation d'aqueduc et égout en traitement							
Région	Demandeur	No demande	Date réception	Objet de la demande	Lieu d'intervention	Type de lieu	Municipalité
07	149557 Canada inc.	200109744	2005-03-18	Faubourg de La Blanche - Phase 1A - Égout sanitaire et aqueduc	Système de distribution d'eau potable ville de Gatineau	système de distribution d'eau potable 2001	Gatineau
07	151954 Canada inc.	200058676	2003-06-09	Nouveau puits pour une pourvoirie	Système de distribution d'eau potable du Domaine Hazelwood	système de distribution d'eau potable 2001	Gracefield
07	170439 Canada inc.	200106861	2005-02-09	Aqueduc et égouts - Projet "Village Lucerne", services municipaux - Construction de nouvelles rues, soit 36-568, 36-614 et 36-615, Gatineau (secteur Aylmer)	Réseau d'égout - Ville de Gatineau	réseau d'égout	Gatineau
07	170439 Canada inc.	200106861	2005-02-09	Aqueduc et égouts - Projet "Village Lucerne", services municipaux - Construction de nouvelles rues, soit 36-568, 36-614 et 36-615, Gatineau (secteur Aylmer)	Système de distribution d'eau potable ville de Gatineau	système de distribution d'eau potable 2001	Gatineau
07	2413-3506 Québec inc.	200111718	2005-03-30	Projet d'aqueduc et d'égouts - Projet Labrosse - Phases 2 et 3	Réseau d'égout - Ville de Gatineau	réseau d'égout	Gatineau
07	2413-3506 Québec inc.	200111718	2005-03-30	Projet d'aqueduc et d'égouts - Projet Labrosse - Phases 2 et 3	Système de distribution d'eau potable ville de Gatineau	système de distribution d'eau potable 2001	Gatineau
07	3223701 Canada inc.	200109792	2005-03-21	Développement résidentiel - Plateau Symmes - Phases 1 et 2 - Projets d'aqueduc et d'égouts	Réseau d'égout - Ville de Gatineau	réseau d'égout	Gatineau
07	3223701 Canada inc.	200109792	2005-03-21	Développement résidentiel - Plateau Symmes - Phases 1 et 2 - Projets d'aqueduc et d'égouts	Système de distribution d'eau potable ville de Gatineau	système de distribution d'eau potable 2001	Gatineau
07	3356264 Canada Inc.	200088801	2004-07-02	Prolongement de services municipaux	Réseau d'égout - Ville de Gatineau	réseau d'égout	Gatineau
07	3356264 Canada Inc.	200088801	2004-07-02	Prolongement de services municipaux	Système de distribution d'eau potable ville de Gatineau	système de distribution d'eau potable 2001	Gatineau
07	3380769 Canada inc.	200076476	2004-02-17	Services municipaux - Projet Domaine Lorrain	Réseau d'égout - Ville de Gatineau	réseau d'égout	Gatineau
07	3380769 Canada inc.	200076476	2004-02-17	Services municipaux - Projet Domaine Lorrain	Système de distribution d'eau potable ville de Gatineau	système de distribution d'eau potable 2001	Gatineau
07	9025-2685 Québec inc.	200052145	2003-03-19	Installation pour la production et la distribution de l'eau potable	Système de distribution d'eau potable du Club Brunet	système de distribution d'eau potable 2001	Grand-Remous
07	9025-2685 Québec inc.	200052151	2003-03-19	Installation d'un système de collection d'égout sanitaire et d'épuration	Système de distribution d'eau potable du Club Brunet	système de distribution d'eau potable 2001	Grand-Remous
07	Gestion Gilles Laurence ltée	200111923	2005-03-30	Projet intégré - Rue de Cannes, phase III	Réseau d'égout - Ville de Gatineau	réseau d'égout	Gatineau

59.26

Question 59 : Demandes d'autorisation d'aqueduc et égout en traitement							
Région	Demandeur	N° demande	Date réception	Objet de la demande	Lieu d'intervention	Type de lieu	Municipalité
07	Gestion Gilles Laurence ltée	200111923	2005-03-30	Projet intégré - Rue de Cannes, phase III	Système de distribution d'eau potable ville de Gatineau	système de distribution d'eau potable 2001	Gatineau
07	Habitations Beau Gîte inc.	200106838	2005-02-09	Aqueduc et égouts - Projet "Terrasse Vanier", phase III, nouvelles rues Du Calvados et chemin Vanier	Réseau d'égout - Ville de Gatineau	réseau d'égout	Gatineau
07	Habitations Beau Gîte inc.	200106838	2005-02-09	Aqueduc et égouts - Projet "Terrasse Vanier", phase III, nouvelles rues Du Calvados et chemin Vanier	Système de distribution d'eau potable ville de Gatineau	système de distribution d'eau potable 2001	Gatineau
07	Havre Wakefield (6061711 Canada inc.)	200099392	2004-10-05	Captage d'eau souterraine	Source de Wakefield	système d'approvisionnement sans traitement 2001	La Pêche
07	Havre Wakefield (6061711 Canada inc.)	200109407	2005-03-17	Captage des eaux souterraines et raccordement d'un forage, pour l'alimentation en eau potable de 30 condos représentant la Phase II du projet des 82 condos à Wakefield	Réseau d'égout (Municipalité de La Pêche)	réseau d'égout	La Pêche
07	Havre Wakefield (6061711 Canada inc.)	200109407	2005-03-17	Captage des eaux souterraines et raccordement d'un forage, pour l'alimentation en eau potable de 30 condos représentant la Phase II du projet des 82 condos à Wakefield	Source de Wakefield	système d'approvisionnement sans traitement 2001	La Pêche
07	Hotte Idèse	200072323	2003-12-05	Mise aux normes du système d'approvisionnement en eau potable	Système de distribution d'eau potable du Camping Pointe-à-Baptiste	système de distribution d'eau potable 2001	Duhamel
07	La municipalité de Duhamel	200047565	2003-01-13	Modification du système de filtration et bouclage du réseau d'aqueduc	Station de filtration - municipalité de Duhamel	station de filtration	Duhamel
07	La Société de Développement de Gatineau (Sodevga) inc.	200112291	2005-03-30	Projet Mont-Royal II - Chemin Scullion	Réseau d'égout - Ville de Gatineau	réseau d'égout	Gatineau
07	La Société de Développement de Gatineau (Sodevga) inc.	200112291	2005-03-30	Projet Mont-Royal II - Chemin Scullion	Système de distribution d'eau potable ville de Gatineau	système de distribution d'eau potable 2001	Gatineau
07	Loge-Action Outaouais	200090902	2004-06-30	Coopérative de l'Arc-en-ciel - Installation d'aqueduc, d'égout pluvial et d'égout sanitaire pour la Coopérative Arc-en-Ciel	Réseau d'égout - Ville de Gatineau	réseau d'égout	Gatineau
07	Loge-Action Outaouais	200090902	2004-06-30	Coopérative de l'Arc-en-ciel - Installation d'aqueduc, d'égout pluvial et d'égout sanitaire pour la Coopérative Arc-en-Ciel	Système de distribution d'eau potable ville de Gatineau	système de distribution d'eau potable 2001	Gatineau

59.65

Question 59 : Demandes d'autorisation d'aqueduc et égout en traitement							
Région	Demandeur	No demande	Date réception	Objet de la demande	Lieu d'intervention	Type de lieu	Municipalité
07	Municipalité de Fassett	200084251	2004-05-18	Raccordement des puits FA-2002-01 et FA-2002-04 au réservoir municipal	Captage d'eau souterraine (municipalité de Fassett)	système d'approvisionnement sans traitement 2001	Fassett
07	Municipalité de Saint-André-Avellin	200106919	2005-02-11	Aqueduc et égouts - Prolongement de la rue Domaine Du Bosquet - Construction des services municipaux	Réseau d'égout - St-André-Avellin	réseau d'égout	Saint-André-Avellin
07	Municipalité de Saint-André-Avellin	200106919	2005-02-11	Aqueduc et égouts - Prolongement de la rue Domaine Du Bosquet - Construction des services municipaux	Système de distribution d'eau potable Saint-andré-avellin (village)	système de distribution d'eau potable 2001	Saint-André-Avellin
07	Municipalité du Village de Fort-Coulonge	200110117	2005-03-24	Station de production d'eau potable - Mansfield-et-Pontefract	Système de distribution d'eau potable Mansfield pont. dess. par fort cou.	système de distribution d'eau potable 2001	Mansfield-et-Pontefract
07	Municipalité du Village de Fort-Coulonge	200110117	2005-03-24	Station de production d'eau potable - Mansfield-et-Pontefract	Système de distribution d'eau potable Mansfield-et-Pontefract	système de distribution d'eau potable 2001	Mansfield-et-Pontefract
08	La Commission scolaire lac Abitibi	200085922	2004-05-21	Commission scolaire du Lac-Abitibi : Permis d'exploitation pour un système d'aqueduc pour le bureau municipal et une école	Système de distribution d'eau potable Pavillon de Sainte-Germaine-Boulé	système de distribution d'eau potable 2001	Sainte-Germaine-Boulé
08	La Commission scolaire lac Abitibi	200107230	2005-02-24	Commission scolaire du Lac-Abitibi : Installation d'un filtre pour le système de distribution d'eau potable	Système de distribution d'eau potable Pavillon de Clermont	système de distribution d'eau potable 2001	Clermont
08	Municipalité de Taschereau	200106262	2005-02-11	Municipalité de Taschereau : Interception, réfection, et traitement des eaux usées domestiques	Municipalité de Taschereau - OMAE (en étude)	Station d'épuration (OMAE)	Taschereau
08	Municipalité de Taschereau	200106262	2005-02-11	Municipalité de Taschereau : Interception, réfection, et traitement des eaux usées domestiques	Réseau d'égout Taschereau (V)	réseau d'égout	Taschereau
08	Municipalité de Taschereau	200109894	2005-02-14	Municipalité de Taschereau : Aqueduc et égouts domestique et pluvial	Municipalité de Taschereau - OMAE (en étude)	Station d'épuration (OMAE)	Taschereau
08	Municipalité de Taschereau	200109894	2005-02-14	Municipalité de Taschereau : Aqueduc et égouts domestique et pluvial	Réseau d'égout Taschereau (V)	réseau d'égout	Taschereau
08	Paroisse de Saint-Édouard-de-Fabre	200108935	2005-03-16	Municipalité de St-Édouard-de-Fabre : Projets d'aqueduc et d'égouts, lot 4AP, rang 6, canton Fabre	Réseau d'égout (Paroisse de Saint-Édouard-de-Fabre)	réseau d'égout	Saint-Édouard-de-Fabre
08	Paroisse de Saint-Édouard-de-Fabre	200108935	2005-03-16	Municipalité de St-Édouard-de-Fabre : Projets d'aqueduc et d'égouts, lot 4AP, rang 6, canton Fabre	Système de distribution d'eau potable Saint-Édouard-de-Fabre	système de distribution d'eau potable 2001	Saint-Édouard-de-Fabre

59.28

Question 59 : Demandes d'autorisation d'aqueduc et égout en traitement							
Région	Demandeur	No demande	Date réception	Objet de la demande	Lieu d'intervention	Type de lieu	Municipalité
08	Ville de Rouyn-Noranda	200105729	2005-02-03	Ville de Rouyn-Noranda : Réfection des services municipaux de la 6e Avenue Est entre les rues Principal et Mgr Chagnon et de la 2e Avenue Ouest de la rue Principale	Réseau d'égout (Ville de Rouyn-Noranda)	réseau d'égout	Rouyn-Noranda
08	Ville de Rouyn-Noranda	200105729	2005-02-03	Ville de Rouyn-Noranda : Réfection des services municipaux de la 6e Avenue Est entre les rues Principal et Mgr Chagnon et de la 2e Avenue Ouest de la rue Principale	Système de distribution d'eau potable Rouyn-Noranda	système de distribution d'eau potable 2001	Rouyn-Noranda
08	Ville de Rouyn-Noranda	200108068	2005-03-07	Ville de Rouyn-Noranda : Réfection des services municipaux, avenue Murdoch entre la station P-14 et la 3e Rue	Réseau d'égout (Ville de Rouyn-Noranda)	réseau d'égout	Rouyn-Noranda
08	Ville de Rouyn-Noranda	200108068	2005-03-07	Ville de Rouyn-Noranda : Réfection des services municipaux, avenue Murdoch entre la station P-14 et la 3e Rue	Système de distribution d'eau potable Rouyn-Noranda	système de distribution d'eau potable 2001	Rouyn-Noranda
08	Ville de Val-d'Or	200083839	2004-05-13	Ville de Val-d'Or : Traitement des eaux usées Ile Siscoe (projet subventionné par le MAMSL)	Ile Siscoe (réseau d'égout communautaire)	réseau d'égout	Val-d'Or
08	Ville de Val-d'Or	200109002	2005-03-17	Ville de Val-d'Or : Réfection des services municipaux, rue Plessis, entre la 7e Rue et la 8e Rue en partie (phase 1) et réfection de la ruelle du côté nord et sud en partie	Réseau d'égout (Ville de Val-d'Or)	réseau d'égout	Val-d'Or
08	Ville de Val-d'Or	200109002	2005-03-17	Ville de Val-d'Or : Réfection des services municipaux, rue Plessis, entre la 7e Rue et la 8e Rue en partie (phase 1) et réfection de la ruelle du côté nord et sud en partie	Système de distribution d'eau potable Val-d'Or	système de distribution d'eau potable 2001	Val-d'Or
09	9124-1422 Québec inc.	200094618	2004-09-13	Permis d'aqueduc	Système de distribution d'eau potable Parc Murray	système de distribution d'eau potable 2001	Pointe-Lebel
09	9124-1422 Québec inc.	200094629	2004-09-13	Permis d'exploitation d'un réseau d'égouts	Réseau d'égout - Parc Murray	réseau d'égout	Pointe-Lebel
09	Alcoa ltée	200097487	2004-10-18	Exploitation d'un réseau d'acqueduc	Réseau d'acqueduc (Alcoa ltée)	système de distribution d'eau potable 2001	Baie-Comeau
09	Coopérative d'aqueduc canton Iberville	200086617	2004-06-10	Autorisation pour cesser l'exploitation du réseau	Système de distribution d'eau potable Coop. d'aqueduc canton Iberville	système de distribution d'eau potable 2001	Longue-Rive
09	Municipalité de Colombier	200029095	2002-04-03	Traitement des eaux usées de la municipalité	Station d'épuration des eaux usées (Mun. de Colombier)	Station d'épuration (OMAE)	Colombier
09	Murray Roger	200070095	2003-11-03	Transfert de permis d'aqueduc et d'égouts	Réseau d'égout - Parc Murray	réseau d'égout	Pointe-Lebel
09	Murray Roger	200070095	2003-11-03	Transfert de permis d'aqueduc et d'égouts	Système de distribution d'eau potable Parc Murray	système de distribution d'eau potable 2001	Pointe-Lebel

59.29

Question 59 : Demandes d'autorisation d'aqueduc et égout en traitement							
Région	Demandeur	No demande	Date réception	Objet de la demande	Lieu d'intervention	Type de lieu	Municipalité
09	Service d'aqueduc commun St-Paul-du-Nord	200078005	2004-03-02	Révocation du permis d'exploitation d'aqueduc	Système de distribution d'eau potable Serv. d'aq. commun St-Paul-du-Nord	système de distribution d'eau potable 2001	Longue-Rive
09	Village de Pointe-aux-Outardes	200044496	2002-11-14	Système de traitement d'eau potable	Station de purification Pointe-aux-Outardes (poste chl.)	station de purification 2001	Pointe-aux-Outardes
09	Ville de Sept-Îles	200101966	2004-12-07	Aménagement d'un puits de captage des eaux souterraines - Station de villégiature - Moisie	Station de purification Station de villégiature (aut.trai)	station de purification 2001	Sept-Îles
10	Administration régionale Kativik	200040078	2002-06-27	ARK - Kangisualujjuaq - Traitement des eaux usées - étang non-aéré	Station d'épuration (OMAE) Kangisualujjuaq	Station d'épuration (OMAE)	Kangisualujjuaq
10	Administration régionale Kativik	200052332	2003-03-21	ARK - Akulivik Traitement des eaux usées par lagunes facultatives non aérées	Station d'épuration des eaux usées - Akulivik Lagunes facultatives non aérées	Station d'épuration (OMAE)	Akulivik
10	Administration régionale Kativik	200052336	2003-03-21	ARK - Kangirsuk Traitement des eaux usées par lagunes facultatives non aérées	Station d'épuration des eaux usées - Kangirsuk Lagunes facultatives non aérées	Station d'épuration (OMAE)	Kangirsuk
10	Administration régionale Kativik	200085139	2004-05-25	Kangisujuaq (ARK) : système d'alimentation en eau potable	Station de purification Kangisujuaq (en étude)	station de purification 2001	Kangisujuaq
10	Administration régionale Kativik	200085139	2004-05-25	Kangisujuaq (ARK) : système d'alimentation en eau potable	Système d'approvisionnement sans traitement Kangisujuaq (en étude)	système d'approvisionnement sans traitement 2001	Kangisujuaq
10	Plage & Camping Lac Pajégasque	200059801	2003-06-19	Camping Pagegasque : Permis d'exploitation pour un système d'aqueduc	Système de distribution d'eau potable Camping lac Pajégasque	système de distribution d'eau potable 2001	Baie-James
10	Société d'énergie de la Baie-James	200086702	2004-06-14	Société d'énergie de la Baie-James (SEBJ) : Alimentation en eau brute des bureaux de la SEBJ-Centrale (projet d'aménagement hydroélectrique de l'Eastmain-1).		système d'approvisionnement sans traitement 2001	Baie-James
10	Société immobilière du Québec	200071985	2003-12-04	SIQ : Transfert des réseaux d'aqueduc et d'égout sanitaire à la municipalité de Kuujjuarapik	Réseau d'aqueduc (Kuujjuarapik)	approvisionnement et captage de l'eau	Kuujjuarapik
10	Société immobilière du Québec	200071985	2003-12-04	SIQ : Transfert des réseaux d'aqueduc et d'égout sanitaire à la municipalité de Kuujjuarapik	Réseau d'égout - Kuujjuarapik	réseau d'égout	Kuujjuarapik
11	Bourgeois Laurent	200108428	2005-03-10	Aménagement et exploitation d'un ouvrage de captage d'eau souterraine destiné à l'alimentation en eau potable d'une résidence aux Îles-de-la-Madeleine	Terrain résidentiel et ouvrage de captage d'eau souterraine de Laurent Bourgeois	système d'approvisionnement sans traitement 2001	Les Îles-de-la-Madeleine

5930

Question 59 : Demandes d'autorisation d'aqueduc et égout en traitement							
Région	Demandeur	No demande	Date réception	Objet de la demande	Lieu d'intervention	Type de lieu	Municipalité
11	Commission scolaire des Chic-Chocs	200076204	2004-02-13	Cessation d'exploitation d'un système d'égout privé	Réseau d'égout privé Saint-Maurice (Gaspé) (Commission scolaire des Chic-Chocs)	réseau d'égout	Gaspé
11	La société Canadienne de sel, limitée	200094975	2004-09-17	Aménagement et exploitation d'un ouvrage de captage d'eau souterraine	Système d'approvisionnement en eau potable sans traitement (Mlne Seleine)	système d'approvisionnement sans traitement 2001	Les Îles-de-la-Madeleine
11	Lebreux Jean-Claude	200106206	2005-02-11	Prolongement des réseaux de distribution d'eau potable et d'égouts domestique et pluvial	Réseau d'égout Gaspé-Centre-ville (Ville de Gaspé)	réseau d'égout	Gaspé
11	Lebreux Jean-Claude	200106206	2005-02-11	Prolongement des réseaux de distribution d'eau potable et d'égouts domestique et pluvial	Station d'épuration des eaux usées - Gaspé (secteur centre-ville)	Station d'épuration (OMAE)	Gaspé
11	Lebreux Jean-Claude	200106206	2005-02-11	Prolongement des réseaux de distribution d'eau potable et d'égouts domestique et pluvial	Système de distribution d'eau potable Centre-ville Gaspé	système de distribution d'eau potable 2001	Gaspé
11	Société des établissements de plein air du Québec	200089172	2004-07-14	Augmentation de la capacité d'un ouvrage de captage d'eau souterraine à plus de 75 m3/jour et destiné à l'alimentation en eau potable de plus de 20 personnes	Système d'approvisionnement d'eau sans trait. Gîte du Mont Albert (Parc de la Gaspésie)	système d'approvisionnement sans traitement 2001	Mont-Albert
11	Ville de Carleton-Saint-Omer	200106761	2005-02-18	Mise en place de conduites d'aqueduc sur la rue Landry (secteur Saint-Omer) pour le développement résidentiel Vital Caissy	Système de distribution d'eau potable Saint-Omer (Ville de Carleton-Saint-Omer)	système de distribution d'eau potable 2001	Carleton--Saint-Omer
11	Ville de Chandler	200105256	2005-02-01	Installation d'un système de traitement d'eau potable de type rayonnement ultra-violet (UV)	Station de purification Newport-Pabos Mills (poste de chloration) (Ville de Chandler)	station de purification 2001	Chandler
11	Ville de Chandler	200105256	2005-02-01	Installation d'un système de traitement d'eau potable de type rayonnement ultra-violet (UV)	Système de distribution d'eau potable Newport-Pabos-Mills	système de distribution d'eau potable 2001	Chandler
12	9111-2409 Québec inc.	200107919	2005-03-03	AE - Rue Pierre-Normand et rue future	Réseau d'égout de Saint-Antoine-de-Tilly	réseau d'égout	Saint-Antoine-de-Tilly
12	9111-2409 Québec inc.	200107919	2005-03-03	AE - Rue Pierre-Normand et rue future	Système de distribution d'eau potable Saint-Antoine de Tilly	système de distribution d'eau potable 2001	Saint-Antoine-de-Tilly
12	9118-0661 Québec inc.	200107850	2005-03-01	AE - rues A et B (des Mélézes) - Lévis (secteur Saint-Nicolas)	Réseau d'égout Ville de Lévis (St-Nicolas, St-Rédempteur, Charny)	réseau d'égout	Lévis
12	9118-0661 Québec inc.	200107850	2005-03-01	AE - rues A et B (des Mélézes) - Lévis (secteur Saint-Nicolas)	Syst. de distr. d'eau potable Lévis (secteurs Charny)	système de distribution d'eau potable 2001	Lévis

Question 59 : Demandes d'autorisation d'aqueduc et égout en traitement							
Région	Demandeur	Nordemande	Date réception	Objet de la demande	Lieu d'intervention	Type de lieu	Municipalité
12	9136-8266 Québec inc.	200100697	2004-11-19	Village récréo-résidentiel de Saint-Romuald	Réseau d'égout Ville de Lévis (St-Romuald)	réseau d'égout	Lévis
12	9136-8266 Québec inc.	200100697	2004-11-19	Village récréo-résidentiel de Saint-Romuald	Système de distr. d'eau potable Lévis (secteur St-Romuald et Saint-Jean-Chrysostome)	système de distribution d'eau potable 2001	Lévis
12	Camping Molambe inc.	200069999	2003-10-30	AA - Traitement de l'eau potable - Camping Molambe inc.	Système d'approv. sans traitement Camping Domaine de la Chute (Molambe)	système d'approvisionnement sans traitement 2001	Saint-Apollinaire
12	Camping Molambe inc.	200069999	2003-10-30	AA - Traitement de l'eau potable - Camping Molambe inc.	Système de distrib. d'eau potable Camping Domaine de la Chute (Molambe)	système de distribution d'eau potable 2001	Saint-Apollinaire
12	Camping Parc de la Chaudière inc.	200087478	2004-06-18	AA - Mise aux normes -Camping Parc de la Chaudière inc.	Système d'approv. sans traitement Réseau Camping Parc de la Chaudière	système d'approvisionnement sans traitement 2001	Scott
12	Claude Caron et Jean-Rock Côté	200103799	2005-01-06	Prolongement avenue Albert-Rousseau - Lévis (Secteur Saint-Étienne)	Réseau d'égout Ville de Lévis (Saint-Etienne-de-Lauzon)	réseau d'égout	Lévis
12	Claude Caron et Jean-Rock Côté	200103799	2005-01-06	Prolongement avenue Albert-Rousseau - Lévis (Secteur Saint-Étienne)	Système de distribution d'eau potable Lévis (secteur Saint-Étienne)	système de distribution d'eau potable 2001	Lévis
12	Club de golf Montmagny inc.	200107678	2005-02-28	AA - Puits et traitement d'eau - Club de Golf Montmagny inc.	Système d'approv. sans traitement Club de golf Montmagny (P.P.)	système d'approvisionnement sans traitement 2001	Montmagny
12	Commission Scolaire de l'Amiante	200106107	2005-02-08	École Saint-Nom-de-Marie - Sainte-Clotilde-de-Beauce - Traitement de l'eau potable	Station de purification - École Saint-Nom-de-Marie (Sainte-Clotilde)	station de purification 2001	Sainte-Clotilde-de-Beauce
12	Commission Scolaire des Navigateurs	200104987	2005-01-26	Mise aux normes eau potable - École La Caravelle (Saint-Janvier-de-Joly)	Station de purification École La Caravelle (Joly, poste chloration)	station de purification 2001	Saint-Janvier-de-Joly
12	Commission Scolaire des Navigateurs	200104990	2005-01-26	Mise aux normes eau potable - École La Caravelle (Dosquet)	Station de purification École La Caravelle, (Dosquet, chloration)	station de purification 2001	Dosquet
12	Construction Léandre Demers inc.	200108372	2005-03-10	AE - Prolongement de la Colombière, A et B - secteur Saint-Romuald	Réseau d'égout Ville de Lévis (St-Romuald)	réseau d'égout	Lévis
12	Construction Léandre Demers inc.	200108372	2005-03-10	AE - Prolongement de la Colombière, A et B - secteur Saint-Romuald	Système de distr. d'eau potable Lévis (secteur St-Romuald et Saint-Jean-Chrysostome)	système de distribution d'eau potable 2001	Lévis
12	Filtre Reneau inc	200038080	2002-08-09	Modification de taux	Système de distrib. d'eau potable Filtre Reneau inc	système de distribution d'eau potable 2001	Saint-Georges
12	Habitaflex Concept inc.	200108399	2005-03-08	AE - Développement Habitaflex - Montmagny	Réseau d'égout Ville de Montmagny	réseau d'égout	Montmagny

59.32

Question 59 : Demandes d'autorisation d'aqueduc et égout en traitement							
Région	Demandeur	No demande	Date réception	Objet de la demande	Lieu d'intervention	Type de lieu	Municipalité
12	Habitaflex Concept inc.	200108399	2005-03-08	AE - Développement Habitaflex - Montmagny	Système de distribution d'eau potable Montmagny	système de distribution d'eau potable 2001	Montmagny
12	John Reid & Fils Itée	200107101	2005-02-21	Traitement des eaux usées - Pétro-Canada à Cap Saint-Ignace	Station privée d'épuration des eaux usées Pétro-Canada	Station d'épuration (OMAE)	Cap-Saint-Ignace
12	La commission touristique du Port-Joli inc.	200110109	2005-03-30	AA - Mise aux normes eau potable - La Roche à Veillon - Saint-Jean-Port-Joli	Station de purification La Roche à Veillon	station de purification 2001	Saint-Jean-Port-Joli
12	La Demi-Lieue inc.	200107659	2005-02-25	AA - Traitement de l'eau potable - Camping de la Demi-lieue inc.	Station de purification Camping La Demi-Lieue	station de purification 2001	Saint-Jean-Port-Joli
12	La Municipalité de la Paroisse de Saint-Martin	200010372	2001-06-29	AE - Travaux d'aqueduc et d'égout - 4e Rue Ouest et 10e Rue Est - Saint-Martin	Réseau d'égout de Saint-Martin	réseau d'égout	Saint-Martin
12	La Municipalité de la Paroisse de Saint-Martin	200010372	2001-06-29	AE - Travaux d'aqueduc et d'égout - 4e Rue Ouest et 10e Rue Est - Saint-Martin	Système de distribution d'eau potable St-Martin	système de distribution d'eau potable 2001	Saint-Martin
12	Municipalité de la Paroisse de Saint-Fabien-de-Panet	200040174	2002-09-09	Mise aux normes eau potable - Saint-Fabien-de-Panet	Station de purification Saint-Fabien-de-Panet (poste chloration)	station de purification 2001	Saint-Fabien-de-Panet
12	Municipalité de la Paroisse de Saint-Fabien-de-Panet	200040174	2002-09-09	Mise aux normes eau potable - Saint-Fabien-de-Panet	Système de distribution d'eau potable Saint-Fabien-de-Panet	système de distribution d'eau potable 2001	Saint-Fabien-de-Panet
12	Municipalité de Saint-Agapit	200110009	2005-03-30	AA - Puits Olivier 3 et traitement - Saint-Agapit	Station de purification Saint-Agapit (poste chloration)	station de purification 2001	Saint-Agapit
12	Municipalité de Saint-Apollinaire	200107847	2005-03-01	AA - Prolongement rue des Éperviers - Saint-Apollinaire	Réseau d'égout de Saint-Apollinaire	réseau d'égout	Saint-Apollinaire
12	Municipalité de Saint-Apollinaire	200107847	2005-03-01	AA - Prolongement rue des Éperviers - Saint-Apollinaire	Système de distribution d'eau potable Saint-Apollinaire	système de distribution d'eau potable 2001	Saint-Apollinaire
12	Municipalité de Saint-Benoît-Labre	200109484	2005-03-23	AE - Prolongement rue St-Rosaire + SP-4 - Saint-Benoit-Labre	Réseau d'égout de Saint-Benoît-Labre	réseau d'égout	Saint-Benoît-Labre
12	Municipalité de Saint-Benoît-Labre	200109484	2005-03-23	AE - Prolongement rue St-Rosaire + SP-4 - Saint-Benoit-Labre	Système de distribution d'eau potable Saint-Benoit-Labre	système de distribution d'eau potable 2001	Saint-Benoît-Labre
12	Municipalité de Saint-Benoît-Labre	200110035	2005-03-29	AE - Prolongement rue Lessard - Saint-Benoît-Labre	Réseau d'égout de Saint-Benoît-Labre	réseau d'égout	Saint-Benoît-Labre
12	Municipalité de Saint-Benoît-Labre	200110035	2005-03-29	AE - Prolongement rue Lessard - Saint-Benoît-Labre	Système de distribution d'eau potable Saint-Benoit-Labre	système de distribution d'eau potable 2001	Saint-Benoît-Labre
12	Municipalité de Saint-Éphrem-de-Beauce	200107300	2005-02-23	Construction régulateur et poste de pompage Parc industriel - Saint-Éphrem-de-Beauce	Réseau d'égout de Saint-Éphrem-de-Beauce	réseau d'égout	Saint-Éphrem-de-Beauce

59.33

Question 59 : Demandes d'autorisation d'aqueduc et égout en traitement

Région	Demandeur	N° demande	Date réception	Objet de la demande	Lieu d'intervention	Type de lieu	Municipalité
12	Municipalité de Saint-Éphrem-de-Beauce	200107300	2005-02-23	Construction régulateur et poste de pompage - Parc industriel - Saint-Éphrem-de-Beauce	Système de distribution d'eau potable - Saint-Éphrem-de-Beauce	système de distribution d'eau potable 2001	Saint-Éphrem-de-Beauce
12	Municipalité de Saint-François-de-la-Rivière-du-Sud	200108810	2005-03-16	AA - Usine de filtration - Saint-François-de-la-Rivière-du-Sud	Station de purification St-Francois-de-la-Riv.-du-Sud (poste chloration)	station de purification 2001	Saint-François-de-la-Rivière-du-Sud
12	Municipalité de Saint-Honoré-de-Shenley	200108407	2005-03-11	EE - Égout pluvial, rue Mercier, Saint-Honoré-de-Shenley	Réseau d'égout Saint-Honoré-de-Shenley	réseau d'égout	Saint-Honoré-de-Shenley
12	Municipalité de Saint-Michel-de-Bellechasse	200110048	2005-03-29	AA - Nouveaux puits et traitement d'eau potable - Saint-Michel-de-Bellechasse	Station de purification St-Michel-de-Bellechasse (poste chloration)	station de purification 2001	Saint-Michel-de-Bellechasse
12	Municipalité de Saint-Prosper	200099935	2004-11-09	Prolongement de la 39e Rue - Saint-Prosper	Réseau d'égout de Saint-Prosper	réseau d'égout	Saint-Prosper
12	Municipalité de Saint-Prosper	200099935	2004-11-09	Prolongement de la 39e Rue - Saint-Prosper	Système de distribution d'eau potable St-Prosper	système de distribution d'eau potable 2001	Saint-Prosper
12	Municipalité de Saint-Zacharie	200108417	2005-03-11	EE - Réfection 15e Avenue et 12e Rue - Saint-Zacharie	Réseau d'égout de Saint-Zacharie	réseau d'égout	Saint-Zacharie
12	Municipalité de Vallée-Jonction	200080276	2004-03-30	AA - Mise aux normes eau potable - Vallée-Jonction	Système d'approv. sans traitement - Vallée-Jonction	système d'approvisionnement sans traitement 2001	Vallée-Jonction
12	Municipalité d'East Broughton	200084189	2004-05-10	AA - Art. 41 - Acquisition sources dans Sacré-Coeur-de-Jésus	Station de purification East-Broughton Nord (poste chloration)	station de purification 2001	East Broughton
12	Paroisse de Sainte-Hénédine	200109089	2005-03-02	AA - Puits et mise aux normes eau potable - Sainte-Hénédine	Station de purification Sainte-Hénédine (poste chloration)	station de purification 2001	Sainte-Hénédine
12	Paroisse de Saint-Lambert-de-Lauzon	200035537	2002-07-04	Aqueduc et égout - Place Labonté - Saint-Lambert	Système de distribution d'eau potable - Saint-Lambert-de-Lauzon	système de distribution d'eau potable 2001	Saint-Lambert-de-Lauzon
12	Paroisse de Saint-Lambert-de-Lauzon	200077497	2004-03-01	AE - Prolongement rues des Cèdres et des Épinettes - Saint-Lambert-de-Lauzon	Réseau d'égout de Saint-Lambert-de-Lauzon	réseau d'égout	Saint-Lambert-de-Lauzon
12	Paroisse de Saint-Lambert-de-Lauzon	200077497	2004-03-01	AE - Prolongement rues des Cèdres et des Épinettes - Saint-Lambert-de-Lauzon	Système de distribution d'eau potable - Saint-Lambert-de-Lauzon	système de distribution d'eau potable 2001	Saint-Lambert-de-Lauzon
12	Paroisse de Saint-Nérée	200034076	2002-06-12	Demande d'autorisation - Mise aux normes traitement eau potable Saint-Nérée	Station de purification Saint-Nérée	station de purification 2001	Saint-Nérée
12	Pelletier Marcel	200057180	2003-05-14	Demande de cessation d'exploitation du réseau d'aqueduc desservant des chalets à Saint-Roch-des-Aulnaies	Système de distrib. d'eau potable M.Pelletier, Chalets St-Roch + St-Jean-P-J.	système de distribution d'eau potable 2001	Saint-Jean-Port-Joli
12	Pelletier Marcel	200057183	2003-05-14	Demande de cessation d'exploitation du réseau d'aqueduc desservant des chalets à Saint-Jean-Port-Joli	Système de distrib. d'eau potable M. Pelletier, Chalets St-Jean-P-J.	système de distribution d'eau potable 2001	Saint-Jean-Port-Joli

59.34

Question 59 : Demandes d'autorisation d'aqueduc et égout en traitement							
Région	Demandeur	No demande	Date réception	Objet de la demande	Lieu d'intervention	Type de lieu	Municipalité
12	Ville de Beauceville	200082919	2004-04-30	AE - Prolongement 102e Rue, Beauceville	Réseau d'égout de Beauceville	réseau d'égout	Beauceville
12	Ville de Beauceville	200082919	2004-04-30	AE - Prolongement 102e Rue, Beauceville	Système de distribution d'eau potable Beauceville	système de distribution d'eau potable 2001	Beauceville
12	Ville de Beauceville	200099227	2004-11-02	Prolongement de la 100e Rue à Beauceville	Réseau d'égout de Beauceville	réseau d'égout	Beauceville
12	Ville de Beauceville	200099227	2004-11-02	Prolongement de la 100e Rue à Beauceville	Système de distribution d'eau potable Beauceville	système de distribution d'eau potable 2001	Beauceville
12	Ville de Beauceville	200102661	2004-12-15	Prise d'eau et usine de filtration de Beauceville	Station de purification Beauceville (sta. pur.)	station de purification 2001	Beauceville
12	Ville de Beauceville	200110019	2005-03-30	AE - Prolongement 108e et 110e Rues - Beauceville	Réseau d'égout de Beauceville	réseau d'égout	Beauceville
12	Ville de Beauceville	200110019	2005-03-30	AE - Prolongement 108e et 110e Rues - Beauceville	Système de distribution d'eau potable Beauceville	système de distribution d'eau potable 2001	Beauceville
12	Ville de Lévis	200063150	2003-08-07	AA Bassin de régularisation des eaux de lavage de l'usine de filtration de Lévis	Station d'épuration des eaux usées - Lévis (Lévis, (EA))	Station d'épuration (OMAE)	Lévis
12	Ville de Lévis	200081298	2004-04-13	AE - La Seigneurie du Golf - Phase II - Lévis (secteur Breakeyville)	Réseau d'égout Ville de Lévis (Ste-Hélène-de-Breakeyville)	réseau d'égout	Lévis
12	Ville de Lévis	200081298	2004-04-13	AE - La Seigneurie du Golf - Phase II - Lévis (secteur Breakeyville)	Système de distr. d'eau potable Lévis (secteur Ste-Hélène-de-Breakeyville)	système de distribution d'eau potable 2001	Lévis
12	Ville de Lévis	200088570	2004-06-30	Égout pluvial -Ville de Lévis (Saint-Nicolas) - rue Drapeau	Réseau d'égout Ville de Lévis (St-Nicolas, St-Rédempteur, Charny)	réseau d'égout	Lévis
12	Ville de Lévis	200088575	2004-06-30	AE -Prolongement rue Drapeau à Lévis (Secteur Saint-Nicolas)	Réseau d'égout Ville de Lévis (St-Nicolas, St-Rédempteur, Charny)	réseau d'égout	Lévis
12	Ville de Lévis	200088575	2004-06-30	AE -Prolongement rue Drapeau à Lévis (Secteur Saint-Nicolas)	Syst. de distr. d'eau potable Lévis (secteurs Charny)	système de distribution d'eau potable 2001	Lévis
12	Ville de Lévis	200092381	2004-08-19	Reconstruction d'aqueduc et d'égouts - chemin Pintendre à Lévis	Réseau d'égout Ville de Lévis	réseau d'égout	Lévis
12	Ville de Lévis	200092381	2004-08-19	Reconstruction d'aqueduc et d'égouts - chemin Pintendre à Lévis	Station d'épuration des eaux usées - Lévis (Lévis, (EA))	Station d'épuration (OMAE)	Lévis
12	Ville de Lévis	200092381	2004-08-19	Reconstruction d'aqueduc et d'égouts - chemin Pintendre à Lévis	Système de distribution d'eau potable Lévis	système de distribution d'eau potable 2001	Lévis
12	Ville de Lévis	200097340	2004-10-12	Travaux d'aqueduc rue de la rivière Etchemin - Lévis (Secteur Saint-Jean-Chrysostome)	Système de distr. d'eau potable Lévis (secteur St-Romuald et Saint-Jean-Chrysostome)	système de distribution d'eau potable 2001	Lévis
12	Ville de Lévis	200107272	2005-02-22	Projet tête de pont - Lévis (Saint-Romuald)	Réseau d'égout Ville de Lévis (St-Romuald)	réseau d'égout	Lévis

59.35

Question 59 : Demandes d'autorisation d'aqueduc et égout en traitement							
Région	Demandeur	No demande	Date reception	Objet de la demande	Lieu d'intervention	Type de lieu	Municipalité
12	Ville de Lévis	200107272	2005-02-22	Projet tête de pont - Lévis (Saint-Romuald)	Système de distr. d'eau potable Lévis (secteur St-Romuald et Saint-Jean-Chrysostome)	système de distribution d'eau potable 2001	Lévis
12	Ville de L'Islet (Fusionné : Utilisez la résultante Y2007893)	200026614	2002-02-27	AA - Conduite d'aqueduc entre la route 185 et la rue Couillard - Municipalité de L'Islet	Système de distribution d'eau potable L'Islet	système de distribution d'eau potable 2001	L'Islet
12	Ville de Saint-Georges	200109480	2005-03-23	AE - Réfection route 173 (entre 135e et 159e Rues) - Saint-Georges	Réseau d'égout Ville Saint-Georges (St-Georges)	réseau d'égout	Saint-Georges
12	Ville de Saint-Georges	200109480	2005-03-23	AE - Réfection route 173 (entre 135e et 159e Rues) - Saint-Georges	Système de distribution d'eau potable Ville Saint-Georges Est	système de distribution d'eau potable 2001	Saint-Georges
12	Ville de Saint-Georges	200110026	2005-03-29	AE - Réseau aqueduc Ouest - Prolongement 36e et 37e Rues - Saint-Georges	Réseau d'égout Ville Saint-Georges (St-Georges)	réseau d'égout	Saint-Georges
12	Ville de Saint-Georges	200110026	2005-03-29	AE - Réseau aqueduc Ouest - Prolongement 36e et 37e Rues - Saint-Georges	Système de distribution d'eau potable Ville Saint-Georges Ouest	système de distribution d'eau potable 2001	Saint-Georges
12	Ville de Thetford Mines	200110091	2005-03-23	AE - Réhabilitation 7e et 8e Avenues et rég. D 07 - Thetford Mines	Réseau d'égout de Thetford Mines (Thetford, Thetford sud, Robertsonville, Black Lake)	réseau d'égout	Thetford Mines
12	Ville de Thetford Mines	200110091	2005-03-23	AE - Réhabilitation 7e et 8e Avenues et rég. D 07 - Thetford Mines	Système de distrib. d'eau potable Thetford Mines (Thetford Mines)	système de distribution d'eau potable 2001	Thetford Mines
13	Boros Jason	200067901	2003-10-06	Réseau d'égouts d'exploitation privée sur la rue Contant à Laval	Réseau d'égout privé Boros, Jean	réseau d'égout	Laval
13	Brissette Roger	200067932	2003-10-06	Réseau d'égouts d'exploitation privée sur la rue Contant à Laval	Réseau d'égout privé Brissette, Roger	réseau d'égout	Laval
13	Dessau-Soprin inc.	200101390	2004-11-30	Demande d'autorisation pour des travaux d'aqueduc et d'égouts dans le prolongement des avenues des Gouverneurs et de l'Empereur, secteur Duvernay à Laval	Réseau d'égout - secteur Duvernay (Ville de Laval)	réseau d'égout	Laval
13	Dessau-Soprin inc.	200101390	2004-11-30	Demande d'autorisation pour des travaux d'aqueduc et d'égouts dans le prolongement des avenues des Gouverneurs et de l'Empereur, secteur Duvernay à Laval	Système de distribution d'eau potable Laval	système de distribution d'eau potable 2001	Laval

59.36

Question 59 : Demandes d'autorisation d'aqueduc et égout en traitement							
Région	Demandeur	No demande	Date réception	Objet de la demande	Lieu d'intervention	Type de lieu	Municipalité
13	Dessau-Soprin inc.	200101396	2004-11-30	Construction d'un bassin de rétention afin de desservir les habitations du prolongement des avenues des Gouverneur et de l'Empereur, secteur Duvernay à Laval	Réseau d'égout - secteur Duvernay (Ville de Laval)	réseau d'égout	Laval
13	Dessau-Soprin inc.	200107290	2005-02-25	Travaux d'égouts et d'aqueduc sur une partie de la voie de service de l'autoroute 13, secteur Fabreville, Règlement L-10262-M	Réseau d'égout - secteur Fabreville (Ville de Laval)	réseau d'égout	Laval
13	Dessau-Soprin inc.	200107290	2005-02-25	Travaux d'égouts et d'aqueduc sur une partie de la voie de service de l'autoroute 13, secteur Fabreville, Règlement L-10262-M	Système de distribution d'eau potable Laval	système de distribution d'eau potable 2001	Laval
13	Filiatrault, McNeil & associés inc.	200107675	2005-03-03	Travaux de remplacement et réfection sur l'avenue Trottier et sur une patie de la rue Thérien (L-10455)	Réseau d'égout - secteur Saint-François (Ville de Laval)	réseau d'égout	Laval
13	Filiatrault, McNeil & associés inc.	200107675	2005-03-03	Travaux de remplacement et réfection sur l'avenue Trottier et sur une patie de la rue Thérien (L-10455)	Système de distribution d'eau potable Laval	système de distribution d'eau potable 2001	Laval
13	Filiatrault, McNeil & associés inc.	200107677	2005-03-03	Travaux d'aqueduc et d'égouts sur une partie de la 2e rue, à l'ouest du boul. Arthur-Sauvé et partie du lot 1 257 238 (L-10817-M)	Réseau d'égout - secteur Laval-Ouest (Ville de Laval)	réseau d'égout	Laval
13	Filiatrault, McNeil & associés inc.	200107677	2005-03-03	Travaux d'aqueduc et d'égouts sur une partie de la 2e rue, à l'ouest du boul. Arthur-Sauvé et partie du lot 1 257 238 (L-10817-M)	Système de distribution d'eau potable Laval	système de distribution d'eau potable 2001	Laval
13	Fréchette Carmen	200067929	2003-10-06	Réseau d'égouts d'exploitation privée sur la rue Contant à Laval	Réseau d'égout privé Fréchette, Carmen	réseau d'égout	Laval
13	Fréchette Fernand	200067927	2003-10-06	Réseau d'égouts d'exploitation privée sur la rue Contant à Laval	Réseau d'égout privé Fréchette, Fernand	réseau d'égout	Laval
13	Génivar Groupe conseil inc	200100503	2004-11-19	MOP 15349, Travaux d'aqueduc et d'égout dans le prolongement de la rue des Noisetiers secteur de St-François à Laval	Réseau d'égout - secteur Saint-François (Ville de Laval)	réseau d'égout	Laval

59.37

Question 59 : Demandes d'autorisation d'aqueduc et égout en traitement

Région	Demandeur	No demande	Date reception	Objet de la demande	Lieu d'intervention	Type de lieu	Municipalité
13	Génivar Groupe conseil inc	200100503	2004-11-19	MOP 15349, Travaux d'aqueduc et d'égout dans le prolongement de la rue des Noisetiers secteur de St-François à Laval	Système de distribution d'eau potable Laval	système de distribution d'eau potable 2001	Laval
13	GÉNIVAR Groupe Conseil inc. (adresse à Laval)	200105827	2005-02-08	Projet de développement domiciliaire dans le prolongement de la rue des noisetiers et d'une partie du lot 1357 632 à Laval	Réseau d'égout - secteur Saint-François (Ville de Laval)	réseau d'égout	Laval
13	GÉNIVAR Groupe Conseil inc. (adresse à Laval)	200105827	2005-02-08	Projet de développement domiciliaire dans le prolongement de la rue des noisetiers et d'une partie du lot 1357 632 à Laval	Système de distribution d'eau potable Laval	système de distribution d'eau potable 2001	Laval
13	Les Constructeurs Laurence Ltée	200109403	2005-03-24	Prolongement rue Guizot et partie de différents lots à Laval MOP 15863	Réseau d'égout - secteur Sainte-Dorothée (Ville de Laval)	réseau d'égout	Laval
13	Les Constructeurs Laurence Ltée	200109403	2005-03-24	Prolongement rue Guizot et partie de différents lots à Laval MOP 15863	Système de distribution d'eau potable Laval	système de distribution d'eau potable 2001	Laval
13	Les consultants Jobin Courtemanche inc.	200107293	2005-02-25	MOP 14703, Travaux d'égouts et d'aqueduc sur le boul. Dagenais Ouest, secteur Fabreville face au golf UFO	Réseau d'égout - secteur Fabreville (Ville de Laval)	réseau d'égout	Laval
13	Les consultants Jobin Courtemanche inc.	200107293	2005-02-25	MOP 14703, Travaux d'égouts et d'aqueduc sur le boul. Dagenais Ouest, secteur Fabreville face au golf UFO	Système de distribution d'eau potable Laval	système de distribution d'eau potable 2001	Laval
13	Les consultants Jobin Courtemanche inc.	200107550	2005-03-02	Prolongement de la rue Louis-Giard, sur une partie du lot 1 762 228 à Laval (L-10800-M)	Réseau d'égout - secteur Vimont (Ville de Laval)	réseau d'égout	Laval
13	Les consultants Jobin Courtemanche inc.	200107550	2005-03-02	Prolongement de la rue Louis-Giard, sur une partie du lot 1 762 228 à Laval (L-10800-M)	Système de distribution d'eau potable Laval	système de distribution d'eau potable 2001	Laval
13	Les consultants Jobin Courtemanche inc.	200109533	2005-03-29	Travaux d'égouts et d'aqueduc, phase I sur une partie de la 32 ème avenue et de la rue Séguin, secteur Fabreville MOP 14549	Réseau d'égout - secteur Fabreville (Ville de Laval)	réseau d'égout	Laval
13	Les consultants Jobin Courtemanche inc.	200109533	2005-03-29	Travaux d'égouts et d'aqueduc, phase I sur une partie de la 32 ème avenue et de la rue Séguin, secteur Fabreville MOP 14549	Système de distribution d'eau potable Laval	système de distribution d'eau potable 2001	Laval
13	Municipalité de la Ville de Laval	200078871	2004-03-16	Travaux d'agrandissement de la réserve d'eau potable de l'usine Chomedey - L-10424-Q	Usine de filtration Chomedey (eau potable)	station de filtration	Laval
13	Municipalité de la Ville de Laval	200094066	2004-09-09	Prolongement du boul. Pie-IX et partie de l'avenue de l'Empereur (L-10733-D)	Réseau d'égout - secteur Duvernay (Ville de Laval)	réseau d'égout	Laval

59.38

Question 59 : Demandes d'autorisation d'aqueduc et égout en traitement							
Région	Demandeur	No demande	Date réception	Objet de la demande	Lieu d'intervention	Type de lieu	Municipalité
13	Municipalité de la Ville de Laval	200094066	2004-09-09	Prolongement du boul. Pie-IX et partie de l'avenue de l'Empereur (L-10733-D)	Système de distribution d'eau potable Laval	système de distribution d'eau potable 2001	Laval
13	Municipalité de la Ville de Laval	200094245	2004-09-13	Collecteur d'égout pluvial Boudrias dans le prolongement de la rue Dutrisac et de l'avenue Eliot (L-10703)	Réseau d'égout - secteur Chomedey (Ville de Laval)	réseau d'égout	Laval
13	Municipalité de la Ville de Laval	200094701	2004-09-16	Travaux sur une partie du lot 2 865 361 pour Ville de Laval (L-10701-D)	Réseau d'égout - secteur Duvernay (Ville de Laval)	réseau d'égout	Laval
13	Municipalité de la Ville de Laval	200094701	2004-09-16	Travaux sur une partie du lot 2 865 361 pour Ville de Laval (L-10701-D)	Système de distribution d'eau potable Laval	système de distribution d'eau potable 2001	Laval
13	Municipalité de la Ville de Laval	200094708	2004-09-16	Aqueduc et égouts pour ville de Laval sur les lots 1 357 806 et 2 865 361 à l'ouest de la rue des Mésanges (L-10702-M)	Réseau d'égout - secteur Duvernay (Ville de Laval)	réseau d'égout	Laval
13	Municipalité de la Ville de Laval	200094708	2004-09-16	Aqueduc et égouts pour ville de Laval sur les lots 1 357 806 et 2 865 361 à l'ouest de la rue des Mésanges (L-10702-M)	Système de distribution d'eau potable Laval	système de distribution d'eau potable 2001	Laval
13	Municipalité de la Ville de Laval	200106837	2005-02-21	Travaux préliminaires pour ville de Laval (L-10749-M) sur le boul. Samson à Ste-Dorothée	Réseau d'égout - secteur Sainte-Dorothée (Ville de Laval)	réseau d'égout	Laval
13	Paul Camille	200067921	2003-10-06	Réseau d'égouts d'exploitation privée sur la rue Contant à Laval	Réseau d'égout privé Paul, Camille	réseau d'égout	Laval
13	Tecsult inc.	200093183	2004-08-31	Projet de rénovation de l'usine de production d'eau potable de Pont-Viau, phase 1.	Usine de filtration Pont-Viau (eau potable)	station de filtration	Laval
13	Tecsult inc.	200106025	2005-02-09	Canalisation du cours d'eau Boudrias, secteur Chomedey à Laval	Réseau d'égout - secteur Chomedey (Ville de Laval)	réseau d'égout	Laval
13	Tecsult inc.	200108663	2005-03-16	Modification de l'autorisation délivrée le 20 janvier 2005 pour ville de Laval (L-10740)	Réseau d'égout - secteur Chomedey (Ville de Laval)	réseau d'égout	Laval
13	Tecsult inc.	200108663	2005-03-16	Modification de l'autorisation délivrée le 20 janvier 2005 pour ville de Laval (L-10740)	Système de distribution d'eau potable Laval	système de distribution d'eau potable 2001	Laval
14	2945-5441 Québec inc. "doublon de Y2038292"	200103548	2004-12-16	Sainte-Émélie / Nouveau puits de captage	Camping Ste-Émélie	système d'approvisionnement sans traitement 2001	Sainte-Émélie-de-l'Énergie
14	9117-2668 Québec inc.	200039288	2002-08-28	Demande de permis d'exploitation pour réseau d'aqueduc privé en vertu de l'article 32.1 de la L.Q.E.	Système de distribution d'eau potable, Ste-Marcelline, aq. Robert Bourgeois	système de distribution d'eau potable 2001	Sainte-Marcelline-de-Kildare

59.39

Question 59 : Demandes d'autorisation d'aqueduc et égout en traitement							
Région	Demandeur	No demande	Date réception	Objet de la demande	Lieu d'intervention	Type de lieu	Municipalité
14	9117-2668 Québec inc.	200039296	2002-08-28	Demande d'établissement de taux d'aqueduc pour réseau d'aqueduc privé en vertu de l'article 32.9 de la L.Q.E.	Système de distribution d'eau potable, Ste-Marcelline, aq. Robert Bourgeois	système de distribution d'eau potable 2001	Sainte-Marcelline-de-Kildare
14	Aqueduc Domaine Bruneau enr.	200097416	2004-10-14	Saint-Gabriel-de-Brandon / Modification de taux	Système d'approvisionnement sans traitement, St-Gabriel-de-B. , Domaine Bruneau	système d'approvisionnement sans traitement 2001	Saint-Gabriel-de-Brandon
14	Aqueduc Ste-Julienne en Haut inc.	200000672	2000-08-23	Demande de permis d'exploitation d'aqueduc privé Sainte-Julienne (PM)	Système de distribution d'eau potable, Ste-Julienne, aq. Ste-Julienne en Haut inc.	système de distribution d'eau potable 2001	Sainte-Julienne
14	Association des propriétaires du lac du Marcheur	200085583	2004-06-03	Notre-Dame-de-la-Merci / Demande de permis pour l'exploitation d'un système d'aqueduc	Système de distribution d'eau potable, Notre-Dame-de-la-Merci, Lac du Marcheur	système de distribution d'eau potable 2001	Notre-Dame-de-la-Merci
14	Bock Gilles	200073803	2004-01-07	Révocation d'un permis d'exploitation d'un système d'aqueduc privé à Lanoraie et autorisation d'en cesser l'exploitation.	Système de distribution d'eau potable, Lanoraie, Aq. Gilles Bock	système de distribution d'eau potable 2001	Lanoraie
14	Club de Golf Montcalm inc.	200040864	2002-09-20	Demande de certificat d'autorisation pour la construction d'une prise d'eau au Club de golf Montcalm sur le lot 344 - Ptie à Saint-Liguori	Club de Golf Montcalm inc.	eau potable et eaux usées	Saint-Liguori
14	Cousineau Christian	200099746	2004-11-09	Mascouche - Phase 1 -Développement de la terre 357 pour desservir 22 lots multifamiliaux		réseau d'égout	Mascouche
14	Cousineau Christian	200099746	2004-11-09	Mascouche - Phase 1 -Développement de la terre 357 pour desservir 22 lots multifamiliaux	Christian Cousineau	eau potable et eaux usées	Mascouche
14	DOMAINE REPENTIGNY INC.	200103460	2004-12-17	Repentigny / Services municipaux sur les rues Rabelais (tronçon III), Vivaldi (tronçon II), et les rues projetées I, II, III, IV, V et VI	Réseaux d'égout domestique et d'égout pluvial de la Ville de Repentigny (Secteur Repent.)	réseau d'égout	Repentigny
14	DOMAINE REPENTIGNY INC.	200103460	2004-12-17	Repentigny / Services municipaux sur les rues Rabelais (tronçon III), Vivaldi (tronçon II), et les rues projetées I, II, III, IV, V et VI	Système de distribution d'eau potable, Repentigny, municipal	système de distribution d'eau potable 2001	Repentigny
14	Forges 3000 inc.	200095923	2004-09-27	L'Épiphanie / Construction d'une conduite d'aqueduc sur la rue Industriel	système de distribution d'eau potable, L'Épiphanie, réseau municipal	système de distribution d'eau potable 2001	L'Épiphanie

5940

Question 59 : Demandes d'autorisation d'aqueduc et égout en traitement							
Région	Demandeur	N° demande	Date réception	Objet de la demande	Lieu d'intervention	Type de lieu	Municipalité
14	Gaudreault Construction inc.	200103520	2004-12-23	Mascouche / Service municipaux place Mauriac du croissant François et de l'avenue châteaubirant	Réseaux d'égout domestique et d'égout pluvial de la Ville de Mascouche	réseau d'égout	Mascouche
14	Gaudreault Construction inc.	200103520	2004-12-23	Mascouche / Service municipaux place Mauriac du croissant François et de l'avenue châteaubirant	système de distribution d'eau potable, Mascouche, par Terrebonne	système de distribution d'eau potable 2001	Mascouche
14	La Commission Scolaire des Cascades-L'Achigan	200097216	2004-10-13	Entrelacs / Exploitation d'une source d'approvisionnement en eau potable au moyen d'un puits	Système de distribution d'eau potable, Entrelacs, école St-Émile	système d'approvisionnement sans traitement 2001	Entrelacs
14	La Commission Scolaire des Cascades-L'Achigan	200097224	2004-10-13	Entrelacs / Mise en place d'un système de désinfection de l'eau potable par UV	Système de distribution d'eau potable, Entrelacs, école St-Émile	système d'approvisionnement sans traitement 2001	Entrelacs
14	La Commission Scolaire des Cascades-L'Achigan	200097267	2004-10-08	Notre-Dame-de-la-Merci / Mise en place d'un système de désinfection de l'eau potable par UV.	Système de distribution d'eau potable, Notre-Dame-de-la-Merci, École Notre-Dame-de-la-Merci	système d'approvisionnement sans traitement 2001	Notre-Dame-de-la-Merci
14	La Commission Scolaire des Cascades-L'Achigan	200106956	2005-02-22	St-Alphonse-Rodriguez / Installation septique / école St-Alphonse		réseau d'égout	Saint-Alphonse-Rodriguez
14	La Municipalité de Saint-Côme	200107751	2005-02-21	Alimentation en eau (captage)	Système de distribution d'eau potable, St-Côme, réseau municipal	système de distribution d'eau potable 2001	Saint-Côme
14	La Municipalité de Saint-Donat	200108066	2005-03-03	Saint-Donat / Chemin du lac Provost nord /Camp la Grande Aventure en anglais	Système de distribution d'eau potable, St-Donat, Camp La Grande aventure en anglais	système de distribution d'eau potable 2001	Saint-Donat
14	Les Fermes Lortie enr.	200081306	2004-04-16	Construction de services municipaux sur les rues Lortie et A à Saint-Lin-Laurentides	Réseaux d'égouts domestique et pluvial (nouvelle ville Saint-Lin-Laurentides)	réseau d'égout	Saint-Lin--Laurentides
14	Les Fermes Lortie enr.	200081306	2004-04-16	Construction de services municipaux sur les rues Lortie et A à Saint-Lin-Laurentides	Système de distribution d'eau potable, St-Lin-Laurentides, municipalité	système de distribution d'eau potable 2001	Saint-Lin--Laurentides
14	Logement Canadien Abordable CSBL inc.	200101817	2004-11-26	Mascouche - Services municipaux - Phase 1 du développement de la terre 358	Logement Canadien Abordable CSBL inc.	réseau d'égout	Mascouche
14	Logement Canadien Abordable CSBL inc.	200101817	2004-11-26	Mascouche - Services municipaux - Phase 1 du développement de la terre 358	Système de distribution d'eau potable, Mascouche, Logement Canadien Abordable CSBL inc.	système de distribution d'eau potable 2001	Mascouche
14	Marcotte Léo	200084604	2004-05-20	Terrebonne / Services municipaux - Vignoble St-François - Phase 6	Réseaux d'égout domestique et d'égout pluvial de la Ville de Terrebonne (Sect. Terrebonne)	réseau d'égout	Terrebonne
14	Marcotte Léo	200084604	2004-05-20	Terrebonne / Services municipaux - Vignoble St-François - Phase 6	Système de distribution d'eau potable, Terrebonne, réseau municipal	système de distribution d'eau potable 2001	Terrebonne

59.41

Question 59 : Demandes d'autorisation d'aqueduc et égout en traitement							
Région	Demandeur	N° demande	Date réception	Objet de la demande	Lieu d'intervention	Type de lieu	Municipalité
14	Municipalité de Crabtree	200107608	2005-02-24	Crabtree / Infrastructure municipale sur la 23e Rue, 3e et 4e Avenues	Réseaux d'égout (Municipalité de Crabtree)	réseau d'égout	Crabtree
14	Municipalité de Crabtree	200107608	2005-02-24	Crabtree / Infrastructure municipale sur la 23e Rue, 3e et 4e Avenues	Système de distribution d'eau potable, Crabtree, municipal	système de distribution d'eau potable 2001	Crabtree
14	Municipalité de Mandeville	200090738	2004-07-30	Mandeville / Construction de puits dans le secteur Terrasse Desailliers	Système d'approvisionnement sans traitement, Mandeville, Terrasse Desailliers	système d'approvisionnement sans traitement 2001	Mandeville
14	Municipalité de Mandeville	200100700	2004-11-23	Aqueduc Mandeville / Amélioration de l'eau potable et construction d'un réservoir et un système de pompage	Système de distribution d'eau potable, Mandeville, réseau municipal	système de distribution d'eau potable 2001	Mandeville
14	Municipalité de Notre-Dame-des-Prairies	200105653	2005-01-28	Notre-Dame-des-Prairies / Travaux de réfection sur la 1ere Avenue entre le boul. Antonio-Barette et la rue Brulé	Réseau d'égouts pluvial et sanitaire (Notre-Dame-des-Prairies)	réseau d'égout	Notre-Dame-des-Prairies
14	Municipalité de Notre-Dame-des-Prairies	200105653	2005-01-28	Notre-Dame-des-Prairies / Travaux de réfection sur la 1ere Avenue entre le boul. Antonio-Barette et la rue Brulé	Système de distribution d'eau potable, Notre-Dame-des-Prairies par Joliette	système de distribution d'eau potable 2001	Notre-Dame-des-Prairies
14	Municipalité de Saint-Calixte	200108838	2005-03-10	Saint-Calixte / RCES article 31	Système de distribution d'eau potable, St Calixte	système de distribution d'eau potable 2001	Saint-Calixte
14	Municipalité de Saint-Charles-Borromée	200082635	2004-05-03	Infrastructure sur la rue Pierre-Mercure	Réseaux d'égout domestique et d'égout pluvial de la municipalité de St-Charles-Borromée	réseau d'égout	Saint-Charles-Borromée
14	Municipalité de Saint-Charles-Borromée	200082635	2004-05-03	Infrastructure sur la rue Pierre-Mercure	Système de distribution d'eau potable, St Charles-Borromée, municipal	système de distribution d'eau potable 2001	Saint-Charles-Borromée
14	Municipalité de Saint-Charles-Borromée	200082636	2004-05-03	Services municipaux - rues Clarence-Gagnon, Fernand-Séguin, Anne-Hébert et Judith Jasmin	Réseaux d'égout domestique et d'égout pluvial de la municipalité de St-Charles-Borromée	réseau d'égout	Saint-Charles-Borromée
14	Municipalité de Saint-Charles-Borromée	200082636	2004-05-03	Services municipaux - rues Clarence-Gagnon, Fernand-Séguin, Anne-Hébert et Judith Jasmin	Système de distribution d'eau potable, St Charles-Borromée, municipal	système de distribution d'eau potable 2001	Saint-Charles-Borromée
14	Municipalité de Saint-Charles-Borromée	200084839	2004-05-27	Saint-Charles-Borromée / projet d'aqueduc et d'égout sur la rue Pierre-Mercure	Réseaux d'égout domestique et d'égout pluvial de la municipalité de St-Charles-Borromée	réseau d'égout	Saint-Charles-Borromée
14	Municipalité de Saint-Charles-Borromée	200084839	2004-05-27	Saint-Charles-Borromée / projet d'aqueduc et d'égout sur la rue Pierre-Mercure	Système de distribution d'eau potable, St Charles-Borromée, municipal	système de distribution d'eau potable 2001	Saint-Charles-Borromée
14	Municipalité de Sainte-Mélanie	200108790	2005-03-07	Sainte-Mélanie / RCES Article 31	Système de distribution d'eau potable, Ste-Mélanie, municipal	système de distribution d'eau potable 2001	Sainte-Mélanie

59.48

Question 59 : Demandes d'autorisation d'aqueduc et égout en traitement							
Région	Demandeur	No demande	Date réception	Objet de la demande	Lieu d'intervention	Type de lieu	Municipalité
14	Municipalité de Saint-Sulpice	140001704	2000-11-27	Poste de suppression localisé sur le chemin Bord-de-L'Eau à Saint-Sulpice (PM)	Système de distribution d'eau potable, St Sulpice, municipal	système de distribution d'eau potable 2001	Saint-Sulpice
14	Municipalité de Saint-Sulpice	200034401	2002-06-17	Demande d'autorisation pour l'ajout de deux points de dosage de produit "anti-corrosif" sur le réseau d'aqueduc municipal de St-Sulpice.	Système de distribution d'eau potable, St Sulpice, municipal	système de distribution d'eau potable 2001	Saint-Sulpice
14	Paroisse de Notre-Dame-de-Lourdes	200110059	2005-03-24	Notre-Dame-de-Lourdes/ Remplacement conduite d'aqueduc et prolongement d'un égout sanitaire sur la rue Principale	Réseau d'égout (Paroisse de Notre-Dame-de-Lourdes)	réseau d'égout	Notre-Dame-de-Lourdes
14	Paroisse de Notre-Dame-de-Lourdes	200110059	2005-03-24	Notre-Dame-de-Lourdes/ Remplacement conduite d'aqueduc et prolongement d'un égout sanitaire sur la rue Principale	Système de distribution d'eau potable, Notre-Dame-de-Lourdes, municipal	système de distribution d'eau potable 2001	Notre-Dame-de-Lourdes
14	Paroisse de Sainte-Marie-Salomé	200073701	2003-12-22	Prolongation du réseau d'égout sanitaire sur le Chemin Viger	Réseau d'égout - Municipalité Sainte-Marie-Salomé	réseau d'égout	Sainte-Marie-Salomé
14	Ville de L'Assomption	200096203	2004-10-01	L'Assomption / Construction de conduites d'aqueduc, d'égout domestique et d'égout pluvial sur le prolongement de la rue St-Pierre	Réseaux d'égout domestique et d'égout pluvial de la Ville de L'Assomption.	réseau d'égout	L'Assomption
14	Ville de L'Assomption	200096203	2004-10-01	L'Assomption / Construction de conduites d'aqueduc, d'égout domestique et d'égout pluvial sur le prolongement de la rue St-Pierre	Système de distribution d'eau potable, L'Assomption, municipal	système de distribution d'eau potable 2001	L'Assomption
14	Ville de L'Assomption	200109186	2005-03-15	L'Assomption / Traitement des eaux usées (modifications aux étangs aérés)	Station d'épuration des eaux usées - L'Assomption	Station d'épuration (OMAE)	L'Assomption
14	Ville de Repentigny	200081823	2004-04-22	Prolongement des services municipaux - Rues Colbert, Collette, Croteau, «C», «D» et «E» dans le Faubourg Colbert	Réseaux d'égout domestique et d'égout pluvial de la Ville de Repentigny (Secteur Repent.)	réseau d'égout	Repentigny
14	Ville de Repentigny	200081823	2004-04-22	Prolongement des services municipaux - Rues Colbert, Collette, Croteau, «C», «D» et «E» dans le Faubourg Colbert	Système de distribution d'eau potable, Repentigny, municipal	système de distribution d'eau potable 2001	Repentigny
14	Ville de Repentigny	200105690	2005-02-02	Ville de Repentigny / Construction de l'émissaire pluvial à l'est de la rue Léonard-de-Vinci jusqu'au fleuve St-Laurent.	Réseaux d'égouts du secteur Le Gardeur, Ville de Repentigny	réseau d'égout	Repentigny

59.43

Question 59 : Demandes d'autorisation d'aqueduc et égout en traitement							
Région	Demandeur	No demande	Date réception	Objet de la demande	Lieu d'intervention	Type de lieu	Municipalité
14	Ville de Repentigny	200105690	2005-02-02	Ville de Repentigny / Construction de l'émissaire pluvial à l'est de la rue Léonard-de-Vinci jusqu'au fleuve St-Laurent.	Système de distribution d'eau potable, Repentigny, municipal	système de distribution d'eau potable 2001	Repentigny
14	Ville de Saint-Gabriel	200103534	2004-12-22	Ville Saint-Gabriel / Infrastructures municipales sur la rue St-Georges, Michaud, Beauvilliers (route 348) et Paquin.,	Réseaux d'égouts domestique et pluvial de Ville Saint-Gabriel	réseau d'égout	Saint-Gabriel
14	Ville de Saint-Gabriel	200103534	2004-12-22	Ville Saint-Gabriel / Infrastructures municipales sur la rue St-Georges, Michaud, Beauvilliers (route 348) et Paquin.,	Système de distribution d'eau potable, St Gabriel (ville)	système de distribution d'eau potable 2001	Saint-Gabriel
15	4009711 Canada inc.	200089707	2004-03-22	Prise d'eau d'alimentation non traitée avant sa distribution commerciale (municipalité de Notre-Dame-du-Laus)	Captage eaux souterraines (4009711 Canada inc.)	système d'approvisionnement sans traitement 2001	Notre-Dame-du-Laus
15	9042-0522 QUEBEC INC.	200107205	2005-02-16	Travaux d'aqueduc - prolongement de la rue Bédard et sur une partie des lots 3 379 128 et 3 379 127 (municipalité de St-Colomban)	Système de distribution d'eau potable - Saint-Colomban - Rue Bédard	système de distribution d'eau potable 2001	Saint-Colomban
15	9045-7136 Québec inc.	200104953	2005-01-06	Aqueduc, drainage et voirie - prolongement de la rue des Fougères (ville de Saint-Jérôme)	Réseau d'aqueduc et d'égout privé (9045-7136 Québec inc.)	réseau d'égout	Saint-Jérôme
15	9100-3707 Québec inc.	200110835	2005-03-18	Construction d'aqueduc, d'égouts domestiques et pluvial sur les rues St-Émilien, "A" et "B" (ville de Saint-Jérôme)	Réseau d'aqueduc et d'égout privé (9100-3707 Québec inc.)	réseau d'égout	Saint-Jérôme
15	9125-6479 Québec inc.	200110331	2005-03-15	Projet d'établissement ou de modification de taux (permis no 3-013-W - Ass. rés. du Lac Fawn)	Système de distribution d'eau potable - Harrington (Ass. Lac Fawn, Snoody)	système de distribution d'eau potable 2001	Harrington
15	Aqua-Gestion inc.	200105787	2004-12-22	Requête pour obtenir le transfert de permis d'aqueduc et d'égout - Permis no. 2-882-W (Coopérative aqueduc O Grand Ruisseau) (municipalité de Saint-Sauveur)	Système de distribution d'eau potable St-sauveur ("O" Grand Ruisseau)	système de distribution d'eau potable 2001	Saint-Sauveur
15	Aqua-Gestion inc.	200107195	2004-12-22	Requête pour obtenir le transfert d'un permis d'aqueduc ou d'égout (permis 10-882-W - Black Hawk Development) (ville de Saint-Sauveur)	Système de distribution d'eau potable- St Sauveur (Black Hawk Dev.)	système de distribution d'eau potable 2001	Saint-Sauveur
15	Aqua-Gestion inc.	200108786	2004-11-11	Demande d'établissement ou modification de taux (ville de Prévost)	Système de distribution d'eau potable (Blondin)	système de distribution d'eau potable 2001	Prévost

5944

Question 59 : Demandes d'autorisation d'aqueduc et égout en traitement

Région	Demandeur	No. demande	Date réception	Objet de la demande	Lieu d'intervention	Type de lieu	Municipalité
15	Camp High Point	200104474	2004-12-29	Captage d'eau souterraine : nouveau puits artésien sur le lot 5 ptie, rang X ct Doncaster (Ste-Agathe-des-Monts)	Captage eau souterraine (Camp High Point)	système de distribution d'eau potable 2001	Sainte-Agathe-des-Monts
15	Camp High Point	200104488	2004-12-29	Exploitation : alimentation en eau potable	Captage eau souterraine (Camp High Point)	système de distribution d'eau potable 2001	Sainte-Agathe-des-Monts
15	Construction Prestige CTC inc.	200108508	2005-02-07	Conduites d'égout et d'aqueduc - Les Versants du Mont-Plante - Phase 2 - Rue "D" (municipalité de Val-David)	Réseau d'aqueduc et d'égout privé (Construction Prestige CTC inc.)	réseau d'égout	Val-David
15	Corporation de Développement Immobilier Intersite	200106923	2005-02-11	Construction de route et de services d'infrastructures (Cap Tremblant - Phase III - rue du Mont-Plaisant)(ville de Mont-Tremblant)	Réseau d'aqueduc et d'égout privé (Corporation de développement immobilier Intersite)	réseau d'égout	Mont-Tremblant
15	Daneau construction inc.	200108116	2005-02-25	Services municipaux - lot 1 431 614 (ville de Saint-Eustache)	Réseau d'aqueduc et d'égout privé (Daneau construction inc.)	système de distribution d'eau potable 2001	Saint-Eustache
15	Domaine Brière inc.	200110883	2005-03-11	Travaux de la phase 2 du développement - rue Domaine Brière (Ville de Sainte-Marguerite-Estérel)	Réseau d'aqueduc privé (Domaine Brière inc.)	système de distribution d'eau potable 2001	Sainte-Marguerite--Estérel
15	Faubourg Boisbriand inc.	200110867	2005-03-09	Services municipaux - projet "Faubourg Boisbriand" - Phase I (ville de Boisbriand)	Réseau d'aqueduc et d'égout privé (Faubourg Boisbriand inc.)	réseau d'égout	Boisbriand
15	Fons Sylvie	200110345	2005-03-09	Requête pour obtenir le transfert d'un permis d'aqueduc ou d'égout - Permis no. 1-873-W (Michel Bujold)	Système de distribution d'eau potable - Prévost (Michel Bujold)	système de distribution d'eau potable 2001	Prévost
15	Gaudreault Construction inc.	200110871	2005-03-09	Construction d'une conduite d'aqueduc, d'égout domestique et pluvial sur le prolongement de la rue "B" (ville de Saint-Jérôme)	Réseau d'aqueduc et d'égout privé (Gaudreault Construction inc.)	réseau d'égout	Saint-Jérôme
15	Khodkar Investments inc.	200110784	2005-03-22	Requête pour obtenir le transfert d'un permis d'aqueduc ou d'égout / permis no. 4-885-W (Domaine Mont-Daim)	Système de distribution d'eau potable Mont-Tremblant (Domaine Mont-Daim inc.)	système de distribution d'eau potable 2001	Mont-Tremblant
15	La Municipalité de la Paroisse de Brébeuf	200110925	2005-03-17	Traitement, distribution et réservoir d'eau (A.E.P.)	Système de distribution d'eau potable-Brébeuf	système de distribution d'eau potable 2001	Brébeuf
15	La Municipalité de la Paroisse de Brébeuf	200110928	2005-03-17	Captage eaux souterraines - puits artésien - lot 68 ptie	Système de distribution d'eau potable-Brébeuf	système de distribution d'eau potable 2001	Brébeuf
15	La Municipalité de Mont-Saint-Michel	200048969	2003-01-27	Instrumentation et mise aux normes - usine d'eau potable	Station de purification Mont-Saint-Michel (post.chl)	station de purification 2001	Mont-Saint-Michel

Question 59 : Demandes d'autorisation d'aqueduc et égout en traitement							
Région	Demandeur	No demande	Date réception	Objet de la demande	Lieu d'intervention	Type de lieu	Municipalité
15	Les constructions Raymond Leduc inc.	200089310	2004-06-28	Services municipaux du développement domiciliaire "La Rochelle - phase VII" (Municipalité de St-Colomban)	Réseau aqueduc et égout privé (Les constructions Raymond Leduc inc.)	réseau d'égout	Saint-Colomban
15	Les Entreprises Barbon inc.	200108142	2005-01-31	Prolongement des services - Secteur de l'île Laurée (Mont-Laurier)	Réseau d'aqueduc et d'égout privé (Les Entreprises Barbon inc.)	système de distribution d'eau potable 2001	Mont-Laurier
15	Les stations de la vallée de Saint-Sauveur inc.	200084573	2004-01-19	Demande de révocation de permis d'exploitation pour le système d'aqueduc et révocation de permis pour le système d'égout desservant le parc de roulottes du Mont-Olympia. 6-871-W et 6-871-E	Réseau d'égout privé (Ski Mont Olympia)	réseau d'égout	Piedmont
15	Les stations de la vallée de Saint-Sauveur inc.	200084573	2004-01-19	Demande de révocation de permis d'exploitation pour le système d'aqueduc et révocation de permis pour le système d'égout desservant le parc de roulottes du Mont-Olympia. 6-871-W et 6-871-E	Système de distribution d'eau potable Piedmont (Ski Mont-Olympia)	système de distribution d'eau potable 2001	Piedmont
15	Ministère des Transports du Québec	200106443	2005-02-14	Reconstruction de route en bande riveraine et égout pluvial - Route 329 (municipalité de Lantier)	Réseau d'égout (ministère des Transports)	réseau d'égout	Lantier
15	Multi-Dev inc.	200090656	2004-07-29	Services municipaux - Domaine Le Sommet (Ville de Saint-Jérôme)	Réseau d'aqueduc et d'égout privé (Multi-Dev inc.)	réseau d'égout	Saint-Jérôme
15	Municipalité de Morin-Heights	200108194	2005-02-04	Remplacement d'une conduite d'aqueduc - Route 329, entre les rues Kennedy et Watchorn, secteur ouest	Système de distribution d'eau potable Morin-Heights (Aqueduc Watchorn)	système de distribution d'eau potable 2001	Morin-Heights
15	Municipalité du Village de Val-David	200108673	2005-02-21	Remplacement des conduites arrières-lots - Domaine Chanteclair	Système de distribution d'eau potable - Sainte-Agathe-des-Monts Domaine Chanteclair Ltée	système de distribution d'eau potable 2001	Sainte-Agathe-des-Monts
15	Paroisse de Saint-Colomban	200084788	2003-10-14	Travaux d'aménagement et de raccordement - puits no. 7	Système de distribution d'eau potable Saint-colomban (pl. de la rochelle)	système de distribution d'eau potable 2001	Saint-Colomban
15	Pauljen investments inc.	200108470	2004-12-22	Construction - Phase H (Auberge du lac Morency) (Municipalité de Saint-Hippolyte)	Réseau d'aqueduc et d'égout privé (Auberge du Lac Morency)	réseau d'égout	Saint-Hippolyte
15	Société immobilière Manitonga Soutana inc.	200092905	2004-08-19	Services municipaux - Sommets du Lac - phase 1 (ville de Mont-Tremblant)	Réseau d'aqueduc & d'égout privé (Société immobilière Manitonga Soutana inc.)	réseau d'égout	Mont-Tremblant

59.46

Question 59 : Demandes d'autorisation d'aqueduc et égout en traitement

Région	Demandeur	No demande	Date réception	Objet de la demande	Lieu d'intervention	Type de lieu	Municipalité
15	Transport Richard Foucault inc.	200100977	2004-09-07	Prise d'eau d'alimentation non traitée avant sa distribution commerciale pour la consommation humaine / puits FE98-2 (municipalité de St-André-d'Argenteuil)	Puits FE98-2 (Transport Richard Foucault inc.)	système d'approvisionnement sans traitement 2001	Saint-André-d'Argenteuil
15	Ville de Blainville	200110023	2005-03-15	Services municipaux pour le prolongement du boulevard Michèle-Bohec et de la rue Bibiane-Nantel	Système de distribution d'eau potable Blainville	système de distribution d'eau potable 2001	Blainville
15	Ville de Boisbriand	200092699	2004-08-24	Services municipaux - Terrasse Robert et avenue des Mille-Îles	Réseau d'égout (Ville de Boisbriand)	réseau d'égout	Boisbriand
15	Ville de Boisbriand	200092699	2004-08-24	Services municipaux - Terrasse Robert et avenue des Mille-Îles	Système de distribution d'eau potable Boisbriand	système de distribution d'eau potable 2001	Boisbriand
15	Ville de Mont-Tremblant	200081818	2004-04-13	Modification de l'autorisation délivrée le 27 mai 1993 - Prélèvement d'eau lac Tremblant	Réseau d'égout (Mont-Tremblant)	réseau d'égout	Mont-Tremblant
15	Ville de Prévost	200104356	2004-12-29	Prolongement de la rue Clos-des-Réas dans le développement domiciliaire "Les Clos Prévostois"	Réseau d'égout (Ville de Prévost)	réseau d'égout	Prévost
15	Ville de Sainte-Adèle	200059697	2003-06-16	Chemin du Mont-Loup-Garou	Réseau d'égout (Ville de Sainte-Adèle)	réseau d'égout	Sainte-Adèle
15	Ville de Sainte-Adèle	200110018	2005-03-04	Services municipaux et voirie - Prolongement de la rue Marcel	Réseau d'égout (Ville de Sainte-Adèle)	réseau d'égout	Sainte-Adèle
15	Ville de Sainte-Adèle	200110355	2005-02-21	Services municipaux - rue des Géants	Réseau d'égout (Ville de Sainte-Adèle)	réseau d'égout	Sainte-Adèle
15	Ville de Sainte-Adèle (Fusionné : Utilisez la résultante Y2010804)	200040825	2002-09-16	Construction d'un égout pluvial et réfection aqueduc & égout (rangs 10 et 11 cadastre Ste Adèle-d'Abercrombie)(rues Bélec et Notre-Dame)	Réseau d'égout (Ville de Sainte-Adèle)	réseau d'égout	Sainte-Adèle
15	Ville de Sainte-Agathe-des-Monts	200098063	2004-10-13	Rechargement temporaire du lac Grignon	Système de distribution d'eau potable Sainte-Agathe-des-Monts (Lac Grignon)	système de distribution d'eau potable 2001	Sainte-Agathe-des-Monts
15	Ville de Sainte-Thérèse	200110281	2005-03-18	Travaux de remplacement d'aqueduc et d'égout ainsi que l'ajout d'un égout pluvial sur les rues des Érables et Lonergan	Système de distribution d'eau potable Sainte-Thérèse (Ville)	système de distribution d'eau potable 2001	Sainte-Thérèse
15	Ville de Sainte-Thérèse	200110282	2005-03-18	Travaux de prolongement d'aqueduc sur la rue Georges-H.-Monk	Système de distribution d'eau potable Sainte-Thérèse (Ville)	système de distribution d'eau potable 2001	Sainte-Thérèse
15	Ville de Saint-Jérôme	200097013	2004-09-21	Travaux d'aqueduc, dans le prolongement des rues des Noisetiers et Lamontagne	Système de distribution d'eau potable Bellefeuille (alim. par st-jerome)	système de distribution d'eau potable 2001	Saint-Jérôme

59.47

Question 59 : Demandes d'autorisation d'aqueduc et égout en traitement

Région	Demandeur	No demande	Date réception	Objet de la demande	Lieu d'intervention	Type de lieu	Municipalité
15	Vision villégiature inc.	200108633	2005-02-22	Prolongement des services - rue Lefebvre (secteur du ruisseau Clair)(ville de Mont-Tremblant)	Réseau d'aqueduc & d'égout privé (Vision villégiature inc.)	système de distribution d'eau potable 2001	Mont-Tremblant
15	Windigo SEC	200080176	2003-10-15	Puits et poste de distribution d'eau potable - Municipalité de Ferme-Neuve	Système de distribution d'eau potable - Ferme-Neuve (Windigo S.E.C., secteur A)	système de distribution d'eau potable 2001	Ferme-Neuve
15	Windigo SEC	200092066	2004-08-12	Réseau d'égout sanitaire, aqueduc, voirie et poste de pompage (municipalité de Ferme-Neuve)	Système de distribution d'eau potable Ferme-Neuve (Windigo S.E.C., secteur B)	système de distribution d'eau potable 2001	Ferme-Neuve
15	YMCA du Grand Montréal	200087424	2004-06-02	Aménagement et connection d'un puits artésien (camp YMCA Kanawana) Ville de Saint-Sauveur	Puits artésien (Camp YMCA Kanawana)(YMCA du Grand Montréal)	système d'approvisionnement sans traitement 2001	Saint-Sauveur
15	YMCA du Grand Montréal	200103941	2005-01-12	Système de traitement de désinfection	Système de distribution d'eau potable - Saint-Sauveur-des-Monts - Camp Kanawana Beaver	système de distribution d'eau potable 2001	Saint-Sauveur
16	141312 Canada inc.	200093310	2004-08-25	Demande de certificat d'autorisation pour le projet phase 9 et 10 (Joie de vivre), ville de saint-Jean-sur-Richelieu.	Réseau d'aqueduc, ville de Saint-Jean-sur-Richelieu, Phase 9 et 10 "joie de vivre"	système de distribution d'eau potable 2001	Saint-Jean-sur-Richelieu
16	141312 Canada inc.	200093310	2004-08-25	Demande de certificat d'autorisation pour le projet phase 9 et 10 (Joie de vivre), ville de saint-Jean-sur-Richelieu.	Réseau d'égout (ville de Saint-Jean-sur-Richelieu, rive ouest)	réseau d'égout	Saint-Jean-sur-Richelieu
16	141312 Canada inc.	200093310	2004-08-25	Demande de certificat d'autorisation pour le projet phase 9 et 10 (Joie de vivre), ville de saint-Jean-sur-Richelieu.	Réseau d'égout, ville de Saint-Jean-sur-Richelieu Phase 9 et 10 "Joie de vivre"	réseau d'égout	Saint-Jean-sur-Richelieu
16	2746-4882 Québec inc.	200082097	2004-04-21	Permis d'exploitation pour un système d'aqueduc	Système de distribution d'eau potable Centre d'habitation-St-Paul-de-Châteauguay	système de distribution d'eau potable 2001	Sainte-Martine
16	2863-2347 Québec inc.	200096557	2004-10-06	Aqueduc, égouts domestique et pluvial et chaussée de la rue 352-5 à Saint-Lazare	Réseau d'égout (Muni. de Saint-Lazare)	réseau d'égout	Saint-Lazare
16	2863-2347 Québec inc.	200096557	2004-10-06	Aqueduc, égouts domestique et pluvial et chaussée de la rue 352-5 à Saint-Lazare	Système de distribution d'eau potable Saint-Lazare, Sainte-Angélique	système de distribution d'eau potable 2001	Saint-Lazare
16	2867-3978 Québec inc.	200108085	2005-03-07	Demande d'autorisation pour projets d'aqueduc et d'égouts - Municipalité de Verchères. Prolongement des services d'aqueduc, d'égouts et de fondation sur une partie des rues F.X. Jarret et Duvernay, et sur les rues 6 et 7, Phase 4.	Réseau d'égout de la municipalité de Verchères	réseau d'égout	Verchères

59.48

Question 59 : Demandes d'autorisation d'aqueduc et égout en traitement							
Région	Demandeur	No demande	Date réception	Objet de la demande	Lieu d'intervention	Type de lieu	Municipalité
16	2867-3978 Québec inc.	200108085	2005-03-07	Demande d'autorisation pour projets d'aqueduc et d'égouts - Municipalité de Verchères. Prolongement des services d'aqueduc, d'égouts et de fondation sur une partie des rues F.X. Jarret et Duvernay, et sur les rues 6 et 7, Phase 4.	Système de distribution d'eau potable Verchères	système de distribution d'eau potable 2001	Verchères
16	4234413 Canada inc.	200105072	2005-01-27	Demande d'autorisation pour projets d'aqueduc et d'égouts - Les Palissades de l'Anse au Sable - Notre-Dame-de-l'Île-Perrot.	Réseau d'aqueduc Notre-Dame-de-l'Île-Perrot	système de distribution d'eau potable 2001	Notre-Dame-de-l'Île-Perrot
16	4234413 Canada inc.	200105072	2005-01-27	Demande d'autorisation pour projets d'aqueduc et d'égouts - Les Palissades de l'Anse au Sable - Notre-Dame-de-l'Île-Perrot.	Réseau d'égout de Notre-Dame-de-l'Île-Perrot	réseau d'égout	Notre-Dame-de-l'Île-Perrot
16	9002-9273 Québec inc.	200107112	2005-02-18	Demande d'autorisation - Services municipaux - Les Victoriennes sur le Fleuve - Phase III - à Coteau-du-Lac	Réseau d'égout (Municipalité de Coteau-du-Lac)	réseau d'égout	Coteau-du-Lac
16	9002-9273 Québec inc.	200107112	2005-02-18	Demande d'autorisation - Services municipaux - Les Victoriennes sur le Fleuve - Phase III - à Coteau-du-Lac	Système de distribution d'eau potable Coteau-du-lac (village)	système de distribution d'eau potable 2001	Coteau-du-Lac
16	9070-9734 Québec inc.	200099710	2004-11-08	Demande de certificat d'autorisation pour aqueduc et égouts - Restaurant Burger King de Richelieu	Système de distribution d'eau potable Burger King (Richelieu)	système de distribution d'eau potable 2001	Richelieu
16	9089-3280 Québec inc.	200068736	2003-10-15	Permis d'exploitation pour un système d'aqueduc au 2330, chemin des Patriotes, à Richelieu	Système de distribution d'eau potable Restaurant St-Hubert (Richelieu)	système de distribution d'eau potable 2001	Richelieu
16	9094-5908 Québec inc.	200107949	2005-02-28	Développement domiciliaire hybride (unifamiliale et multi-familiale) - Vaudreuil-Dorion	Réseau d'égout (Ville de Vaudreuil-Dorion) - Réseau urbain Vaudreuil-Dorion	réseau d'égout	Vaudreuil-Dorion
16	9094-5908 Québec inc.	200107949	2005-02-28	Développement domiciliaire hybride (unifamiliale et multi-familiale) - Vaudreuil-Dorion	Système de distribution d'eau potable Vaudreuil-Dorion (Dorion)	système de distribution d'eau potable 2001	Saint-Lazare
16	9094-5908 Québec inc.	200107949	2005-02-28	Développement domiciliaire hybride (unifamiliale et multi-familiale) - Vaudreuil-Dorion	Système de distribution d'eau potable Vaudreuil-Dorion (Dorion)	système de distribution d'eau potable 2001	Vaudreuil-Dorion

59.49

Question 59 : Demandes d'autorisation d'aqueduc et égout en traitement

Région	Demandeur	No. demande	Date réception	Objet de la demande	Lieu d'intervention	Type de lieu	Municipalité
16	9101311-Québec inc.	200087528	2004-05-26	demande d'autorisation pour projet d'égout et d'aqueduc, ville de Sorel-Tracy, entre la route Marie-Victorin et la rue Pauline	Réseau d'égout (Ville de Sorel-Tracy)	réseau d'égout	Sorel-Tracy
16	9101311-Québec inc.	200087528	2004-05-26	demande d'autorisation pour projet d'égout et d'aqueduc, ville de Sorel-Tracy, entre la route Marie-Victorin et la rue Pauline	Système de distribution d'eau potable Ville de Sorel-Tracy	système de distribution d'eau potable 2001	Sorel-Tracy
16	9101-9596 Québec inc.	200102458	2004-12-08	Demande d'autorisation - services municipaux - Projet «Le Millénium» phase 4 - Notre-Dame-de-l'Île-Perrot	Station d'épuration des eaux usées - Notre-Dame-de-l'Île-Perrot	Station d'épuration (OMAE)	Notre-Dame-de-l'Île-Perrot
16	9101-9596 Québec inc.	200102458	2004-12-08	Demande d'autorisation - services municipaux - Projet «Le Millénium» phase 4 - Notre-Dame-de-l'Île-Perrot	Système de distribution d'eau potable Notre-Dame-de-l'Île-Perrot, secteur Nord	système de distribution d'eau potable 2001	Notre-Dame-de-l'Île-Perrot
16	9122-6787 Québec inc.	200107719	2005-03-01	Demande d'autorisation pour projets d'aqueduc et d'égouts - Ville de Saint-Hyacinthe. Rue des Seigneurs Ouest, rues du Moulin et de la Forge et émissaire pluvial du secteur. Phase 1 hiver 2004-2005.	Réseau d'égout (Ville de Saint-Hyacinthe)	réseau d'égout	Saint-Hyacinthe
16	9122-6787 Québec inc.	200107719	2005-03-01	Demande d'autorisation pour projets d'aqueduc et d'égouts - Ville de Saint-Hyacinthe. Rue des Seigneurs Ouest, rues du Moulin et de la Forge et émissaire pluvial du secteur. Phase 1 hiver 2004-2005.	Système de distribution d'eau potable Ville de Saint-Hyacinthe	système de distribution d'eau potable 2001	Saint-Hyacinthe
16	9123-0235 Québec inc.	200106170	2005-02-11	Demande d'autorisation - Saint-Lazare - Développement domiciliaire Sandcastle - phase 3 - Lots 494 ptie, 495 ptie et 496 ptie - aqueduc, chaussée et drainage de surface.	Système de distribution d'eau potable Saint-Lazare, Sainte-Angélique	système de distribution d'eau potable 2001	Saint-Lazare
16	9138-3547 Québec inc.	200107725	2005-03-01	Demande d'autorisation pour les projets d'aqueduc et d'égouts - Ville de Saint-Hyacinthe. Rues des Seigneurs Ouest et Avenue de la Concorde Sud. Infrastructures urbaines Phase 1 été 2004.	Réseau d'égout (Ville de Saint-Hyacinthe)	réseau d'égout	Saint-Hyacinthe

59.50

Question 59 : Demandes d'autorisation d'aqueduc et égout en traitement							
Région	Demandeur	No demande	Date réception	Objet de la demande	Lieu d'intervention	Type de lieu	Municipalité
16	9138-3547 Québec inc.	200107725	2005-03-01	Demande d'autorisation pour les projets d'aqueduc et d'égouts - Ville de Saint-Hyacinthe. Rues des Seigneurs Ouest et Avenue de la Concorde Sud. Infrastructures urbaines Phase 1 été 2004.	Système de distribution d'eau potable Ville de Saint-Hyacinthe	système de distribution d'eau potable 2001	Saint-Hyacinthe
16	9139-6341 Québec inc.	200100109	2004-11-01	Demande de permis pour exploiter un réseau privé d'aqueduc pour le projet Home Dépôt à Vaudreuil-Dorion - Projet en suivi de l'autorisation 7321-16-01-0908310	Système de distribution d'Eau potable 9139-6341 Québec inc.	système de distribution d'eau potable 2001	Vaudreuil-Dorion
16	9139-6341 Québec inc.	200100119	2004-11-01	Demande de permis pour l'exploitation d'un réseau privé d'égou domestique visant à desservir le projet de Home dépôt de Vaudreuil-Dorion. e réseau est raccordé au réseau municipal existant - Voir Autorisation 7321-16-01-0908310	9139-6341 Québec inc. (Réseau privé d'égout domestique à Vaudreuil-Dorion)	réseau d'égout	Vaudreuil-Dorion
16	9140-1562 Québec inc.	200108723	2005-03-10	Demande d'autorisation pour projets d'aqueduc et d'égouts - Ville de Candiac. Projet domiciliaire Les Jardins du Parc Haendel.	Réseau d'égout (ville de Candiac)	réseau d'égout	Candiac
16	9140-1562 Québec inc.	200108723	2005-03-10	Demande d'autorisation pour projets d'aqueduc et d'égouts - Ville de Candiac. Projet domiciliaire Les Jardins du Parc Haendel.	Système de distribution d'eau potable Candiac	système de distribution d'eau potable 2001	Candiac
16	9145-3456 Québec inc.	200108682	2005-03-11	Demande d'autorisation pour projets d'aqueduc et d'égouts - Ville de Delson. Développement domiciliaire «Le Faubourg de la Gare».	Réseau d'égout (ville de Delson)	réseau d'égout	Delson
16	9145-3456 Québec inc.	200108682	2005-03-11	Demande d'autorisation pour projets d'aqueduc et d'égouts - Ville de Delson. Développement domiciliaire «Le Faubourg de la Gare».	Système de distribution d'eau potable Delson	système de distribution d'eau potable 2001	Delson
16	9146-7308 Québec inc.	200098038	2004-10-22	Transfert de permis pour l'exploitation d'un réseau d'égouts	Réseau d'égout (domaine Fontainebleau)	réseau d'égout	Granby
16	9146-7308 Québec inc.	200098066	2004-10-22	Transfert de permis pour l'exploitation d'un réseau d'aqueduc	Système de distribution d'eau potable Domaine Fontainebleau (n.r.) Granby	système de distribution d'eau potable 2001	Granby
16	9146-7308 Québec inc.	200098068	2004-10-22	Transfert de permis pour l'exploitation d'un réseau d'aqueduc	Système de distribution d'eau potable Domaine Fontainebleau (v.r.) Granby	système de distribution d'eau potable 2001	Granby

Question 59 : Demandes d'autorisation d'aqueduc et égout en traitement							
Région	Demandeur	No demande	Date réception	Objet de la demande	Lieu d'intervention	Type de lieu	Municipalité
16	9146-7308 Québec inc.	200101663	2004-11-24	Cession de permis d'égout (3-784-E) -- Domaine Fontainebleau	Réseau d'égout (domaine Fontainebleau)	réseau d'égout	Granby
16	9147-5079 Québec inc.	200109289	2005-03-23	Demande d'autorisation pour projets d'aqueduc et d'égouts -Prolongement de la rue Philips et la ocnstruction des services d'égouts et d'aqueduc pour 40 duplex semi- détaché en façade des rue Victoria, Ramsay et Jacques-Cartier à Sorel-Tracy.	Réseau d'égout (Ville de Sorel-Tracy)	réseau d'égout	Sorel-Tracy
16	9147-5079 Québec inc.	200109289	2005-03-23	Demande d'autorisation pour projets d'aqueduc et d'égouts -Prolongement de la rue Philips et la ocnstruction des services d'égouts et d'aqueduc pour 40 duplex semi- détaché en façade des rue Victoria, Ramsay et Jacques-Cartier à Sorel-Tracy.	Système de distribution d'eau potable Ville de Sorel-Tracy	système de distribution d'eau potable 2001	Sorel-Tracy
16	Camping Seigneurie de Soulanges (2003) inc.	200098294	2004-10-25	Demande de certificat d'autorisation pour un système d'égout - Camping Seigneurie Soulanges (2003) inc.	Camping Seigneurie de Soulanges (2003) inc. - réseau d'égout	réseau d'égout	Coteau-du-Lac
16	Camping Seigneurie de Soulanges (2003) inc.	200098296	2004-10-25	Demande de certificat d'autorisation pour un système d'égout - Camping Seigneurie Soulanges (2003) inc.	Système de distribution d'eau potable Camping Seigneurie Soulanges inc Cot- du-Lac	système de distribution d'eau potable 2001	Coteau-du-Lac
16	Chagnon Jean-Pierre	200107185	2005-02-22	Demande d'autorisation pour projets d'aqueduc et d'égouts - Municipalité de Verchères, développement résidentiel sur une partie des lots 202, 203 et 204.	Réseau d'égout de la municipalité de Verchères	réseau d'égout	Verchères
16	Chagnon Jean-Pierre	200107185	2005-02-22	Demande d'autorisation pour projets d'aqueduc et d'égouts - Municipalité de Verchères, développement résidentiel sur une partie des lots 202, 203 et 204.	Système de distribution d'eau potable Verchères	système de distribution d'eau potable 2001	Verchères
16	Châteaulyne inc.	160004113	2000-09-25	Cession du permis à la ville de Léry par Châteaulyne inc. (Presqu'île Asselin)	Châteaulyne inc. (Réseau d'aqueduc et d'égout)	réseau d'égout	Léry
16	Communauté Métropolitaine de Montréal	200099198	2004-11-04	Demande de certificat d'autorisation - Prolongement de la rue Davis, construction d'aqueduc, égout pluvial et sanitaire et infrastructure de la chaussé - Ville de Longueuil (Arr. St-Hubert)	Réseau d'égout de la ville de Longueuil	réseau d'égout	Longueuil

59.52

Question 59 : Demandes d'autorisation d'aqueduc et égout en traitement							
Region	Demandeur	No demande	Date reception	Objet de la demande	Lieu d'intervention	Type de lieu	Municipalité
16	Communauté Métropolitaine de Montréal	200099198	2004-11-04	Demande de certificat d'autorisation - Prolongement de la rue Davis, construction d'aqueduc, égout pluvial et sanitaire et infrastructure de la chaussée - Ville de Longueuil (Arr. St-Hubert)	Système de distribution d'eau potable Longueuil	système de distribution d'eau potable 2001	Longueuil
16	Condo-loge inc.	200102997	2004-12-16	Demande de certificat d'autorisation pour projets d'aqueduc et d'égouts- Projet de développement résidentiel lot 2 611 487, rues A et B - Ville de Chambly	Réseau d'égout de la ville de Chambly	réseau d'égout	Chambly
16	Condo-loge inc.	200102997	2004-12-16	Demande de certificat d'autorisation pour projets d'aqueduc et d'égouts- Projet de développement résidentiel lot 2 611 487, rues A et B - Ville de Chambly	Système de distribution d'eau potable Ville de Chambly	système de distribution d'eau potable 2001	Chambly
16	CPE Chez-nous	200103266	2004-12-29	Installation d'un système aux rayons ultra- violet sur le système d'aqueduc	Système d'approvisionnement d'eau potable CPE Chez-Nous	système d'approvisionnement sans traitement 2001	Shefford
16	Déchiquetage MI-RO-AN inc.	200093282	2004-08-06	Demande de certificat d'autorisation pour la municipalité du village de Saint-Zotique pour prolongement des services municipaux de la 87ième avenue. (projet d'aqueduc et d'égouts)	Réseau d'égout (Village de Saint- Zotique)	réseau d'égout	Saint-Zotique
16	Déchiquetage MI-RO-AN inc.	200093282	2004-08-06	Demande de certificat d'autorisation pour la municipalité du village de Saint-Zotique pour prolongement des services municipaux de la 87ième avenue. (projet d'aqueduc et d'égouts)	Système de distribution d'eau potable Saint-Zotique	système de distribution d'eau potable 2001	Saint-Zotique
16	Développements Arev inc.	200097440	2004-10-14	Demande de certificat d'autorisation - Services municipaux rues Des Aubépines, Des Tilleuls et prolongement de Besner à Vaudreuil-sur-le-Lac	Réseau d'égout (Village de Vaudreuil- sur-le-Lac)	réseau d'égout	Vaudreuil-sur-le-Lac
16	Développements Arev inc.	200097440	2004-10-14	Demande de certificat d'autorisation - Services municipaux rues Des Aubépines, Des Tilleuls et prolongement de Besner à Vaudreuil-sur-le-Lac	Système de distribution d'eau potable Vaudreuil-sur-le-Lac	système de distribution d'eau potable 2001	Vaudreuil-sur-le-Lac

Question 59 : Demandes d'autorisation d'aqueduc et égout en traitement							
Région	Demandeur	No demande	Date réception	Objet de la demande	Lieu d'intervention	Type de lieu	Municipalité
16	Domaine Champlain inc.	200109671	2005-03-22	Demande d'autorisation pour projets d'aqueduc et d'égouts - Domaine Champlain, lot 3, Municipalité de Venise-en-Québec.	Réseau d'égout (Municipalité de Venise-en-Québec)	réseau d'égout	Venise-en-Québec
16	Domaine Champlain inc.	200109671	2005-03-22	Demande d'autorisation pour projets d'aqueduc et d'égouts - Domaine Champlain, lot 3, Municipalité de Venise-en-Québec.	Système de distribution d'eau potable Municipalité de Venise-en-Québec	système de distribution d'eau potable 2001	Venise-en-Québec
16	Garneau Sébastien	200084769	2004-05-26	Cesser de fournir de l'eau potable (parc Réjean Hamann, Lac-Brome)	Garneau, Sébastien	système d'approvisionnement sans traitement 2001	Lac-Brome
16	Génivar Groupe conseil inc	200086389	2004-06-09	collecteur pluvial Baie-Madore-Au nord du boulevard Virginie-Roy, Demande d'autorisation no/dossier: p101125-400	Réseau d'égout de Notre-Dame-de-l'Île-Perrot	réseau d'égout	Notre-Dame-de-l'Île-Perrot
16	Gestion Cité Mobile inc.	200104229	2005-01-13	Requête pour obtenir le transfert d'un permis d'aqueduc ou d'égout. Vente par Domaine Valboisé inc. à Fiducie Gilbert Pelletier.	Domaine Valboisé inc.	système de distribution d'eau potable 2001	Saint-Mathieu
16	Grégoire Florent	200108576	2005-03-10	Demande d'autorisation pour projets d'aqueduc et d'égouts - Ville de Saint-Jean-sur-Richelieu - Développement domiciliaire rue L'Heureux, lots 161 ptie et 162 ptie.	Réseau d'égout (ville de Saint-Jean-sur-Richelieu, rive ouest)	réseau d'égout	Saint-Jean-sur-Richelieu
16	Grégoire Florent	200108576	2005-03-10	Demande d'autorisation pour projets d'aqueduc et d'égouts - Ville de Saint-Jean-sur-Richelieu - Développement domiciliaire rue L'Heureux, lots 161 ptie et 162 ptie.	Système de distribution d'eau potable Ville de Saint-Jean-sur-Richelieu (rive ouest)	système de distribution d'eau potable 2001	Saint-Jean-sur-Richelieu
16	Immobilier Ski Bromont inc.	200105286	2005-02-01	Pose de conduites d'aqueduc et d'égouts sur une longueur d'environ 1680m pour un nouveau développement domiciliaire	Immobilier Ski Bromont inc.	eau potable et eaux usées	Bromont
16	Joly Marcel	200107942	2005-02-28	Développement domiciliaire - Rues Des Francs-Tireurs et Joly - Les Coteaux	Station de purification Les Coteaux	station de purification 2001	Les Coteaux
16	Joly Marcel	200107942	2005-02-28	Développement domiciliaire - Rues Des Francs-Tireurs et Joly - Les Coteaux	Système de distribution d'eau potable Les Coteaux	système de distribution d'eau potable 2001	Les Coteaux

59.54

Question 59 : Demandes d'autorisation d'aqueduc et égout en traitement

Région	Demandeur	No demande	Date réception	Objet de la demande	Lieu d'intervention	Type de lieu	Municipalité
16	La Ville de Châteauguay	200091230	2004-08-06	Demande d'autorisation pour projets d'aqueduc et d'égouts, ville de Châteauguay, prolongement des infrastructures sur la rue Principale	Réseau d'égout (Ville de Châteauguay)	réseau d'égout	Châteauguay
16	La Ville de Châteauguay	200091230	2004-08-06	Demande d'autorisation pour projets d'aqueduc et d'égouts, ville de Châteauguay, prolongement des infrastructures sur la rue Principale	Système de distribution d'eau potable Châteauguay	système de distribution d'eau potable 2001	Châteauguay
16	La Ville de La Prairie	200096904	2004-10-07	Demande d'autorisation projets d'aqueduc et d'égouts - Ville de LaPrairie, services municipaux Avenue Jacques-Martin et rue Benoît-Charlebois	Réseau d'égout (Ville de La Prairie)	réseau d'égout	La Prairie
16	La Ville de La Prairie	200096904	2004-10-07	Demande d'autorisation projets d'aqueduc et d'égouts - Ville de LaPrairie, services municipaux Avenue Jacques-Martin et rue Benoît-Charlebois	Système de distribution d'eau potable La Prairie	système de distribution d'eau potable 2001	La Prairie
16	La Ville de La Prairie	200106183	2004-12-17	Demande de certificat d'autorisation - Ville de La Prairie. Prolongement de l'Avenue Jacques Martin et rue Benoît-Charlebois.	Réseau d'égout (Ville de La Prairie)	réseau d'égout	La Prairie
16	La Ville de La Prairie	200106183	2004-12-17	Demande de certificat d'autorisation - Ville de La Prairie. Prolongement de l'Avenue Jacques Martin et rue Benoît-Charlebois.	Système de distribution d'eau potable La Prairie	système de distribution d'eau potable 2001	La Prairie
16	La Ville de Waterloo	200103094	2004-12-21	Prolongement de la rue des Flandres incluant les services d'égouts domestiques et d'aqueduc	Réseau d'égout (Ville de Waterloo)	réseau d'égout	Waterloo
16	La Ville de Waterloo	200103094	2004-12-21	Prolongement de la rue des Flandres incluant les services d'égouts domestiques et d'aqueduc	Système de distribution d'eau potable Waterloo	système de distribution d'eau potable 2001	Shefford
16	La Ville de Waterloo	200103094	2004-12-21	Prolongement de la rue des Flandres incluant les services d'égouts domestiques et d'aqueduc	Système de distribution d'eau potable Waterloo	système de distribution d'eau potable 2001	Waterloo

59.55

Question 59 : Demandes d'autorisation d'aqueduc et égout en traitement							
Région	Demandeur	No demande	Date réception	Objet de la demande	Lieu d'intervention	Type de lieu	Municipalité
16	La Ville de Waterloo	200104248	2005-01-17	Construction et raccordement du puits Allen II (incluant la relocalisation de la pompe du puits Allen I au puits Allen II; la mise en place d'une nouvelle pompe au puits Allen I; les travaux de mécanique, d'électricité et de contrôle mais excluant l'ouvra	Système de distribution d'eau potable Waterloo	système de distribution d'eau potable 2001	Shefford
16	La Ville de Waterloo	200104248	2005-01-17	Construction et raccordement du puits Allen II (incluant la relocalisation de la pompe du puits Allen I au puits Allen II; la mise en place d'une nouvelle pompe au puits Allen I; les travaux de mécanique, d'électricité et de contrôle mais excluant l'ouvra	Système de distribution d'eau potable Waterloo	système de distribution d'eau potable 2001	Waterloo
16	Le Carrefour Champêtre Bromont	200110501	2005-03-31	Aqueduc / égouts et installation d'un poste de pompage sanitaire Carrefour Champêtre - phase II	Réseau d'égouts (Bromont)	réseau d'égout	Bromont
16	Le Carrefour Champêtre Bromont	200110501	2005-03-31	Aqueduc / égouts et installation d'un poste de pompage sanitaire Carrefour Champêtre - phase II	Système de distribution d'eau potable Bromont	système de distribution d'eau potable 2001	Bromont
16	Les Constructions Robin inc.	200106743	2005-02-11	Demande d'autorisation pour projets d'aqueduc et d'égouts - Ville de Saint-Hyacinthe. Les Immeubles Robin inc. Rue «A» projetée.	Réseau d'égout (Ville de Saint-Hyacinthe)	réseau d'égout	Saint-Hyacinthe
16	Les Constructions Robin inc.	200106743	2005-02-11	Demande d'autorisation pour projets d'aqueduc et d'égouts - Ville de Saint-Hyacinthe. Les Immeubles Robin inc. Rue «A» projetée.	Système de distribution d'eau potable Ville de Saint-Hyacinthe	système de distribution d'eau potable 2001	Saint-Hyacinthe
16	Les Constructions Robin inc.	200106745	2005-02-11	Demande d'autorisation pour projets d'aqueduc et d'égouts - Ville de Saint-Hyacinthe. Les Constructions Robins inc. Les Condos du Havre, boulevard Coulonge.	Réseau d'égout (Ville de Saint-Hyacinthe)	réseau d'égout	Saint-Hyacinthe

59.54

Question 59 : Demandes d'autorisation d'aqueduc et égout en traitement

Région	Demandeur	No demande	Date réception	Objet de la demande	Lieu d'intervention	Type de lieu	Municipalité
16	Les Constructions Robin inc.	200106745	2005-02-11	Demande d'autorisation pour projets d'aqueduc et d'égouts - Ville de Saint-Hyacinthe. Les Constructions Robins inc. Les Condos du Havre, boulevard Coulonge.	Système de distribution d'eau potable Ville de Saint-Hyacinthe	système de distribution d'eau potable 2001	Saint-Hyacinthe
16	Les Cours de Bromont inc.	200107211	2005-02-24	Construction et installation d'infrastructures : aqueduc et égouts, dans le développement "Cours de Bromont", situé au bout de la rue Bonaventure	Réseau d'égouts (Bromont)	réseau d'égout	Bromont
16	Les Cours de Bromont inc.	200107211	2005-02-24	Construction et installation d'infrastructures : aqueduc et égouts, dans le développement "Cours de Bromont", situé au bout de la rue Bonaventure	Système de distribution d'eau potable Bromont	système de distribution d'eau potable 2001	Bromont
16	Les développements Rollin inc.	200096883	2004-08-16	Prolongement des services municipaux, Lot 3149208, 49ième Avenue - 133 unités d'habitation	Réseau d'égout (Village de Saint-Zotique)	réseau d'égout	Saint-Zotique
16	Les développements Rollin inc.	200096883	2004-08-16	Prolongement des services municipaux, Lot 3149208, 49ième Avenue - 133 unités d'habitation	Système de distribution d'eau potable Saint-Zotique	système de distribution d'eau potable 2001	Saint-Zotique
16	Les Entreprises Florent et Frères Itée	200084309	2004-05-05	Installation d'un système de chlorination au système d'eau potable du Camping du domaine Florent	Système d'approvisionnement d'eau potable Domaine Florent (puits)	système d'approvisionnement sans traitement 2001	Venise-en-Québec
16	Les Entreprises l'Éclusier inc.	200102290	2004-12-07	Demande de certificat d'autorisation - Services municipaux, Domaine Franquet, Ville de Chambly	Réseau d'égout de la ville de Chambly	réseau d'égout	Chambly
16	Les Entreprises l'Éclusier inc.	200102290	2004-12-07	Demande de certificat d'autorisation - Services municipaux, Domaine Franquet, Ville de Chambly	Système de distribution d'eau potable Ville de Chambly	système de distribution d'eau potable 2001	Chambly
16	Les habitations Domicilia inc.	200095311	2004-09-17	Salaberry-de-Valleyfield-Développement Victoria Est - aqueduc et égout	Réseau d'Égout (Ville de Salaberry-de-Valleyfield)	réseau d'égout	Salaberry-de-Valleyfield
16	Les habitations Domicilia inc.	200095311	2004-09-17	Salaberry-de-Valleyfield-Développement Victoria Est - aqueduc et égout	Système de distribution d'eau potable Valleyfield, secteur Valleyfield	système de distribution d'eau potable 2001	Salaberry-de-Valleyfield
16	Les habitations Lapointe et fils inc.	200087827	2004-06-22	demande d'autorisation pour projet d'égout et d'aqueduc, rue Hertal et Pierre-Cognac, ville de Chambly	Réseau d'égout de la ville de Chambly	réseau d'égout	Chambly

Question 59 : Demandes d'autorisation d'aqueduc et égout en traitement							
Région	Demandeur	No. demande	Date réception	Objet de la demande	Lieu d'intervention	Type de lieu	Municipalité
16	Les habitations Lapointe et fils inc.	200087827	2004-06-22	demande d'autorisation pour projet d'égout et d'aqueduc, rue Hertal et Pierre-Cognac, ville de Chambly	Système de distribution d'eau potable Ville de Chambly	système de distribution d'eau potable 2001	Chambly
16	Les Habitations Réjean Roy inc.	200109666	2005-03-18	Demande d'autorisation pour projets d'aqueduc et d'égout - Habitations Réjean Roy inc. Partie du lot 284 à l'Île Sainte-Thérèse.	Réseau d'égout de la ville de Saint-Jean-sur-Richelieu, secteur Saint-Luc	réseau d'égout	Saint-Jean-sur-Richelieu
16	Les Habitations Réjean Roy inc.	200109666	2005-03-18	Demande d'autorisation pour projets d'aqueduc et d'égout - Habitations Réjean Roy inc. Partie du lot 284 à l'Île Sainte-Thérèse.	Système de distribution d'eau potable Ville de Saint-Jean-sur-Richelieu (rive ouest)	système de distribution d'eau potable 2001	Saint-Jean-sur-Richelieu
16	Les Immeubles P. Baillargeon ltée	200109656	2005-03-18	Demande d'autorisation pour projets d'aqueduc et d'égouts - Immeubles P. Baillargeon ltée. Prolongement de la rue Marguerite à St-Athanase.	Réseau d'égouts (ville de Saint-Jean-sur-Richelieu, rive est)	réseau d'égout	Saint-Jean-sur-Richelieu
16	Les Immeubles P. Baillargeon ltée	200109656	2005-03-18	Demande d'autorisation pour projets d'aqueduc et d'égouts - Immeubles P. Baillargeon ltée. Prolongement de la rue Marguerite à St-Athanase.	Système de distribution d'eau potable Ville de Saint-Jean-sur-Richelieu (rive est)	système de distribution d'eau potable 2001	Saint-Jean-sur-Richelieu
16	Les Immeubles P. Baillargeon ltée	200109661	2005-03-18	Demande d'autorisation pour projets d'aqueduc et d'égouts - Immeubles P. Baillargeon ltée. Partie des lots 63 et 64 à Saint-Athanase.	Réseau d'égouts (ville de Saint-Jean-sur-Richelieu, rive est)	réseau d'égout	Saint-Jean-sur-Richelieu
16	Les Immeubles P. Baillargeon ltée	200109661	2005-03-18	Demande d'autorisation pour projets d'aqueduc et d'égouts - Immeubles P. Baillargeon ltée. Partie des lots 63 et 64 à Saint-Athanase.	Système de distribution d'eau potable Ville de Saint-Jean-sur-Richelieu (rive est)	système de distribution d'eau potable 2001	Saint-Jean-sur-Richelieu
16	Les Immeubles Sonaco inc.	200100135	2004-11-12	Demande de permis d'exploitation d'un réseau d'aqueduc privé (phase 1) - Rue Sylvie dans le Canton de Shefford	Réseau d'aqueduc privé, rue Sylvie (phase1)	système de distribution d'eau potable 2001	Shefford
16	Les Terres du Soleil inc.	200107830	2005-03-02	Demande d'autorisation pour projets d'aqueduc et d'égouts - Ville de Mercier. Les Terres du Soleil. Prolongement des services d'aqueduc, d'égout et de voirie sur le lot 165.	Réseau d'égouts (Ville de Mercier)	réseau d'égout	Mercier

59.58

Question 59 : Demandes d'autorisation d'aqueduc et égout en traitement

Région	Demandeur	No demande	Date réception	Objet de la demande	Lieu d'intervention	Type de lieu	Municipalité
16	Les Terres du Soleil inc.	200107830	2005-03-02	Demande d'autorisation pour projets d'aqueduc et d'égouts - Ville de Mercier. Les Terres du Soleil. Prolongement des services d'aqueduc, d'égout et de voirie sur le lot 165.	Système de distribution d'eau potable Mercier	système de distribution d'eau potable 2001	Mercier
16	LES VERGERS LEAHY INC.	200029239	2002-03-25	Demande d'autorisation d'une prise d'eau d'alimentation non traitée - Les Vergers Leahy inc., Canton de Franklin	Les Vergers Leahy inc.	système d'approvisionnement sans traitement 2001	Franklin
16	Municipalité de Coteau-du-Lac	200108979	2005-03-18	Demande d'autorisation pour aqueduc et égout rue Gaétan-Guérin à Coteau-du-Lac	Réseau d'égout (Municipalité de Coteau-du-Lac)	réseau d'égout	Coteau-du-Lac
16	Municipalité de Coteau-du-Lac	200108979	2005-03-18	Demande d'autorisation pour aqueduc et égout rue Gaétan-Guérin à Coteau-du-Lac	Système de distribution d'eau potable Coteau-du-lac (village)	système de distribution d'eau potable 2001	Coteau-du-Lac
16	Municipalité de Mont-Saint-Grégoire	200077981	2004-03-08	Traitement des eaux usées, Municipalité de Mont-Saint-Grégoire	Station d'épuration des eaux usées - Mont-Saint-Grégoire	Station d'épuration (OMAE)	Mont-Saint-Grégoire
16	Municipalité de Rougemont	200096892	2004-10-06	Demande de certificat d'autorisation - Puits de remplacement Vadnais I, infrastructures d'exploitation, Municipalité de Rougemont	Station de purification Municipalité de Rougemont (aut.trai.)	station de purification 2001	Rougemont
16	Municipalité de Rougemont	200098906	2004-11-02	Demande de certificat d'autorisation Municipalité de Rougemont Puits de remplacement Vadnais I	Station de purification Municipalité de Rougemont (aut.trai.)	station de purification 2001	Rougemont
16	Municipalité de Saint-Amable	200106187	2005-02-10	Demande d'autorisation pour projets d'aqueduc et d'égout - Municipalité de Saint-Amable, égout sanitaire phase 3.	Réseau d'égout de la municipalité de Saint-Amable	réseau d'égout	Saint-Amable
16	Municipalité de Saint-Denis-sur-Richelieu	200108084	2005-03-04	Demande d'autorisation pour projets d'aqueduc et d'égouts - Municipalité de Saint-Denis-sur-Richelieu. Assainissement des eaux usées.	Réseau d'égout (Municipalité de Saint-Denis-sur-Richelieu)	réseau d'égout	Saint-Denis-sur-Richelieu
16	Municipalité de Saint-Denis-sur-Richelieu	200108084	2005-03-04	Demande d'autorisation pour projets d'aqueduc et d'égouts - Municipalité de Saint-Denis-sur-Richelieu. Assainissement des eaux usées.	Système de distribution d'eau potable Municipalité de Saint-Denis-sur-Richelieu	système de distribution d'eau potable 2001	Saint-Denis-sur-Richelieu
16	Municipalité de Terrasse-Vaudreuil	200109976	2005-03-22	Remplacement des conduites d'aqueduc et d'égout sanitaires sur les 1re, 2e, 3e, 4e, 5e, 7e, 8e, 9e, 10e et 11e Avenues entre le 1er Boulevard et le lac des Deux-Montagnes à Terrasse-Vaudreuil	Système de distribution d'eau potable Terrasse-Vaudreuil (sect. Nord - n.d)	système de distribution d'eau potable 2001	Terrasse-Vaudreuil

Question 59 : Demandes d'autorisation d'aqueduc et égout en traitement							
Région	Demandeur	No demande	Date reception	Objet de la demande	Lieu d'intervention	Type de lieu	Municipalité
16	Municipalité des Cèdres	200096561	2004-10-06	Services municipaux - rue des Mûriers - Les Cèdres - 6 unités d'habitation	Réseau d'égout Municipalité les Cèdres	réseau d'égout	Les Cèdres
16	Municipalité des Cèdres	200096561	2004-10-06	Services municipaux - rue des Mûriers - Les Cèdres - 6 unités d'habitation	Système de distribution d'eau potable Les Cèdres, Puits du Fleuve	système de distribution d'eau potable 2001	Les Cèdres
16	Municipalité du Village de Napierville	200102838	2004-12-14	Demande d'autorisation pour projets d'aqueduc et d'égouts - Mise en place d'u système de traitement de l'eau souterraine à la municipalité de Napierville		station de purification 2001	Napierville
16	Municipalité du Village de Napierville	200102838	2004-12-14	Demande d'autorisation pour projets d'aqueduc et d'égouts - Mise en place d'u système de traitement de l'eau souterraine à la municipalité de Napierville	Système de distribution d'eau potable Village de Napierville	système de distribution d'eau potable 2001	Napierville
16	Municipalité du Village de Saint-Zotique	200094746	2004-09-14	Demande d'autorisation, Construction de conduites d'aqueduc et d'égout domestique sur la 86ième avenue Ouest, ville de Saint-Zotique	Réseau d'égout (Village de Saint-Zotique)	réseau d'égout	Saint-Zotique
16	Municipalité du Village de Saint-Zotique	200094746	2004-09-14	Demande d'autorisation, Construction de conduites d'aqueduc et d'égout domestique sur la 86ième avenue Ouest, ville de Saint-Zotique	Système de distribution d'eau potable Saint-Zotique	système de distribution d'eau potable 2001	Saint-Zotique
16	Municipalité du Village de Saint-Zotique	200105814	2005-02-08	Demande d'autorisation pour conduite d'égout entre Ferme St-Zotique et Usine d'épuration. Demande d'autorisation pour augmenter caopcté d'épuration des eaux usées - Plan des correctifs	Réseau d'égout (Village de Saint-Zotique)	réseau d'égout	Saint-Zotique
16	Municipalité du Village de Saint-Zotique	200105814	2005-02-08	Demande d'autorisation pour conduite d'égout entre Ferme St-Zotique et Usine d'épuration. Demande d'autorisation pour augmenter caopcté d'épuration des eaux usées - Plan des correctifs	Station d'épuration des eaux usées - Saint-Zotique	Station d'épuration (OMAE)	Saint-Zotique
16	Municipalité du Village de Vaudreuil-sur-le-Lac	200089284	2004-07-09	Services municipaux - Manoirs du lac II - phase 1	Réseau d'égout (Village de Vaudreuil-sur-le-Lac)	réseau d'égout	Vaudreuil-sur-le-Lac
16	Municipalité du Village de Vaudreuil-sur-le-Lac	200089284	2004-07-09	Services municipaux - Manoirs du lac II - phase 1	Système de distribution d'eau potable Vaudreuil-sur-le-Lac	système de distribution d'eau potable 2001	Vaudreuil-sur-le-Lac

59.40

Question 59 : Demandes d'autorisation d'aqueduc et égout en traitement							
Région	Demandeur	No demande	Date réception	Objet de la demande	Lieu d'intervention	Type de lieu	Municipalité
16	Parc Bon-Jour inc.	200104580	2005-01-21	Construction d'un champ d'épuration d'appoint de type terre à sable hors-sol pour le projet Phase II (Parc Bon-Jour inc.)	Parc Bon-Jour inc.	réseau d'égout	Granby
16	Parc Bon-Jour inc.	200105389	2005-02-02	Construction d'un champ d'épuration d'appoint (type à sable hors-sol, pour le projet Phase 1)	Parc Bon-Jour inc.	réseau d'égout	Granby
16	Paroisse de Sainte-Anne-de-Sorel	200108075	2005-03-07	Demande d'autorisation pour projets d'aqueduc et d'égouts - Municipalité de Sainte-Anne-de-Sorel. Rue Lachapelle.	Réseau d'égout (Paroisse de Sainte-Anne-de-Sorel)	réseau d'égout	Sainte-Anne-de-Sorel
16	Paroisse de Sainte-Anne-de-Sorel	200108075	2005-03-07	Demande d'autorisation pour projets d'aqueduc et d'égouts - Municipalité de Sainte-Anne-de-Sorel. Rue Lachapelle.	Système de distribution d'eau potable Paroisse de Sainte-Anne-de-Sorel	système de distribution d'eau potable 2001	Sainte-Anne-de-Sorel
16	Paroisse de Saint-Paul-de-l'Île-aux-Noix	200092353	2004-08-11	Demande d'autorisation pour un projet d'égout sanitaire et d'un système de traitement par étangs aérés en béton, assainissement des eaux de la municipalité de Saint-Paul-de-L'île-Noix	réseau d'égout - municipalité de Saint-Paul-de-L'île-aux-Noix	réseau d'égout	Saint-Paul-de-l'Île-aux-Noix
16	Paroisse de Saint-Paul-de-l'Île-aux-Noix	200092353	2004-08-11	Demande d'autorisation pour un projet d'égout sanitaire et d'un système de traitement par étangs aérés en béton, assainissement des eaux de la municipalité de Saint-Paul-de-L'île-Noix	Station d'épuration des eaux usées - Saint-Paul-de l'Île-aux-Noix	Station d'épuration (OMAE)	Saint-Paul-de-l'Île-aux-Noix
16	Société d'Exploitation de la Centrale de Traitement d'Eau, Chambly-Marieville-Richelieu	200109681	2005-03-22	Demande d'autorisation pour projets d'aqueduc et d'égouts - SECT-EAU. Ajout d'un réservoir et d'une station de pompage haute-pression.	Système de distribution d'eau potable Ville de Carignan (secteur Ste-Thérèse)	système de distribution d'eau potable 2001	Carignan
16	Ville de Beloeil	200108065	2005-03-07	Demande d'autorisation pour projets d'aqueduc et d'égouts - Ville de Beloeil. Domaine du Centenaire. Rue André Labadie, Lot 1.	Réseau d'égout (ville de Beloeil)	réseau d'égout	Beloeil
16	Ville de Beloeil	200108065	2005-03-07	Demande d'autorisation pour projets d'aqueduc et d'égouts - Ville de Beloeil. Domaine du Centenaire. Rue André Labadie, Lot 1.	Système de distribution d'eau potable Ville de Beloeil	système de distribution d'eau potable 2001	Beloeil

59.61

Question 59 : Demandes d'autorisation d'aqueduc et égout en traitement							
Région	Demandeur	No demande	Date réception	Objet de la demande	Lieu d'intervention	Type de lieu	Municipalité
16	Ville de Beloeil	200108069	2005-03-07	Demande d'autorisation pour projets d'aqueduc et d'égouts - Ville de Beloeil. Domaine du Centenaire. Réaménagement des bretelles et du boulevard du Centenaire. Lots 2 et 3.	Réseau d'égout (ville de Beloeil)	réseau d'égout	Beloeil
16	Ville de Beloeil	200108069	2005-03-07	Demande d'autorisation pour projets d'aqueduc et d'égouts - Ville de Beloeil. Domaine du Centenaire. Réaménagement des bretelles et du boulevard du Centenaire. Lots 2 et 3.	Système de distribution d'eau potable Ville de Beloeil	système de distribution d'eau potable 2001	Beloeil
16	Ville de Chambly	200064223	2003-08-18	Rue Samuel-Hatt, services municipaux - Ville de Chambly	Réseau d'égout de la ville de Chambly	réseau d'égout	Chambly
16	Ville de Chambly	200106073	2005-02-10	Demande d'autorisation pour projet d'aqueduc et d'égout - Ville de Chambly, réfection des infrastructures sur la rue Salaberry entre le boulevard Brassard et la rue Brébeuf.	Réseau d'égout de la ville de Chambly	réseau d'égout	Chambly
16	Ville de Chambly	200106073	2005-02-10	Demande d'autorisation pour projet d'aqueduc et d'égout - Ville de Chambly, réfection des infrastructures sur la rue Salaberry entre le boulevard Brassard et la rue Brébeuf.	Système de distribution d'eau potable Ville de Chambly	système de distribution d'eau potable 2001	Chambly
16	Ville de Cowansville	200104359	2005-01-19	Construction d'infrastructure d'aqueduc et d'égouts - rue Bernard et dans un nouveau développement résidentiel -- Projet Desroches	Réseau d'égout (Ville de Cowansville)	réseau d'égout	Cowansville
16	Ville de Cowansville	200104359	2005-01-19	Construction d'infrastructure d'aqueduc et d'égouts - rue Berriard et dans un nouveau développement résidentiel -- Projet Desroches	Système de distribution d'eau potable Cowansville	système de distribution d'eau potable 2001	Cowansville
16	Ville de Delson	200104419	2005-01-19	Demande d'autorisation pour projets d'aqueduc et d'égouts - Ville de Delson. Égout pluvial et ouvrage de rétention. Secteur Collectivité Delson.	Réseau d'égout (ville de Delson)	réseau d'égout	Delson
16	Ville de Dunham	200074284	2004-01-15	Domaine Beaux-Rêves - Services municipaux, Ville de Dunham	Réseau d'égout (Dunham V)	réseau d'égout	Dunham

59.68

Question 59 : Demandes d'autorisation d'aqueduc et égout en traitement							
Région	Demandeur	No demande	Date réception	Objet de la demande	Lieu d'intervention	Type de lieu	Municipalité
16	Ville de Granby	200107598	2005-03-02	Construction et installation d'un poste de surpression pour le secteur des rues Denison Est et Simonds Sud	Système de distribution d'eau potable Granby	système de distribution d'eau potable 2001	Granby
16	Ville de Granby	200108686	2005-03-16	Réfection d'infrastructures municipales (aqueduc et égouts), sur les rues Mercier, Frontenac et Douville (Granby V)	Réseau d'égout (Ville de Granby)	réseau d'égout	Granby
16	Ville de Granby	200108686	2005-03-16	Réfection d'infrastructures municipales (aqueduc et égouts), sur les rues Mercier, Frontenac et Douville (Granby V)	Système de distribution d'eau potable Granby	système de distribution d'eau potable 2001	Granby
16	Ville de Longueuil	200084436	2004-05-12	Rue Pascal, extension des services, Ville de Longueuil (Arr. de Saint-Hubert)	Réseau d'égout de la ville de Longueuil	réseau d'égout	Longueuil
16	Ville de Longueuil	200084436	2004-05-12	Rue Pascal, extension des services, Ville de Longueuil (Arr. de Saint-Hubert)	Système de distribution d'eau potable Longueuil	système de distribution d'eau potable 2001	Longueuil
16	Ville de Longueuil	200097318	2004-10-12	Demande de certificat d'autorisation - projets d'aqueduc et d'égouts - Projet Harmonie Phase-6 à Longueuil arr. Boucherville	Réseau d'égout (ville de Boucherville)	réseau d'égout	Longueuil
16	Ville de Longueuil	200097318	2004-10-12	Demande de certificat d'autorisation - projets d'aqueduc et d'égouts - Projet Harmonie Phase-6 à Longueuil arr. Boucherville	Système de distribution d'eau potable Longueuil	système de distribution d'eau potable 2001	Longueuil
16	Ville de Longueuil	200097329	2004-10-13	Demande de certificat d'autorisation - Projet Bassin Fougère, sud 116 Arr. St-Bruno-de-Montarville - construction d'égouts sanitaire et pluvial, conduites d'eau et d'un bassin de rétention	Réseau d'égout (Ville de Longueuil arr. Saint-Bruno-de-Montarville)	réseau d'égout	Longueuil
16	Ville de Longueuil	200097329	2004-10-13	Demande de certificat d'autorisation - Projet Bassin Fougère, sud 116 Arr. St-Bruno-de-Montarville - construction d'égouts sanitaire et pluvial, conduites d'eau et d'un bassin de rétention	Système de distribution d'eau potable Longueuil	système de distribution d'eau potable 2001	Longueuil
16	Ville de Longueuil	200099685	2004-11-09	Demande de certificat d'autorisation pour aqueduc et égouts - Rue des Combattants, zone commerciale, phase III à Longueuil (arr. Saint-Hubert)	Réseau d'égout de la ville de Longueuil	réseau d'égout	Longueuil

59.63

Question 59 : Demandes d'autorisation d'aqueduc et égout en traitement							
Region	Demandeur	No demande	Date reception	Objet de la demande	Lieu d'intervention	Type de lieu	Municipalité
16	Ville de Longueuil	200099685	2004-11-09	Demande de certificat d'autorisation pour aqueduc et égouts - Rue des Combattants, zone commerciale, phase III à Longueuil (arr. Saint-Hubert)	Système de distribution d'eau potable Modlivco inc. (Saint-Hubert)	système de distribution d'eau potable 2001	Longueuil
16	Ville de Longueuil	200100461	2004-11-17	Demande d'autorisation pour projets d'aqueduc et d'égouts, rues Orange, Oural, Oder, Orcades, O'Neil et Oakland - Ville de Longueuil (arr. Brossard)	Réseau d'égout, ville de Longueuil (arr. Brossard)	réseau d'égout	Longueuil
16	Ville de Longueuil	200100461	2004-11-17	Demande d'autorisation pour projets d'aqueduc et d'égouts, rues Orange, Oural, Oder, Orcades, O'Neil et Oakland - Ville de Longueuil (arr. Brossard)	Système de distribution d'eau potable Longueuil (Saint-Lambert)	système de distribution d'eau potable 2001	Longueuil
16	Ville de Longueuil	200101202	2004-11-25	Demande d'autorisation pour projets d'aqueduc et d'égouts, services municipaux rue Java à Longueuil (arr. Brossard)	Réseau d'égout, ville de Longueuil (arr. Brossard)	réseau d'égout	Longueuil
16	Ville de Longueuil	200101202	2004-11-25	Demande d'autorisation pour projets d'aqueduc et d'égouts, services municipaux rue Java à Longueuil (arr. Brossard)	Système de distribution d'eau potable Longueuil (Saint-Lambert)	système de distribution d'eau potable 2001	Longueuil
16	Ville de Longueuil	200105330	2005-01-27	Demande d'autorisation pour projets d'aqueduc et d'égouts - Services municipaux rue Odéon phase II, Ville de Longueuil, arrondissement Brossard.	Réseau d'égout, ville de Longueuil (arr. Brossard)	réseau d'égout	Longueuil
16	Ville de Longueuil	200105330	2005-01-27	Demande d'autorisation pour projets d'aqueduc et d'égouts - Services municipaux rue Odéon phase II, Ville de Longueuil, arrondissement Brossard.	Système de distribution d'eau potable Longueuil	système de distribution d'eau potable 2001	Longueuil
16	Ville de Longueuil	200105392	2005-01-27	Demande de certificat d'autorisation (selon l'article 22 de la LQE) - Services municipaux rue Odéon phase II, Ville de Longueuil, arrondissement Brossard. Travaux en milieu humide sur la rue Odéon.	Réseau d'égout, ville de Longueuil (arr. Brossard)	réseau d'égout	Longueuil
16	Ville de Longueuil	200105392	2005-01-27	Demande de certificat d'autorisation (selon l'article 22 de la LQE) - Services municipaux rue Odéon phase II, Ville de Longueuil, arrondissement Brossard. Travaux en milieu humide sur la rue Odéon.	Système de distribution d'eau potable Longueuil	système de distribution d'eau potable 2001	Longueuil

59.64

Question 59 : Demandes d'autorisation d'aqueduc et égout en traitement

Région	Demandeur	No demande	Date réception	Objet de la demande	Lieu d'intervention	Type de lieu	Municipalité
16	Ville de Longueuil	200108852	2005-03-18	Élargissement du boulevard des Promenades, Ville de Longueuil - Arr. Saint-Hubert	Réseau d'égout de la ville de Longueuil	réseau d'égout	Longueuil
16	Ville de Longueuil	200108852	2005-03-18	Élargissement du boulevard des Promenades, Ville de Longueuil - Arr. Saint-Hubert	Système de distribution d'eau potable Longueuil	système de distribution d'eau potable 2001	Longueuil
16	Ville de Longueuil	200109505	2005-03-23	Demande d'autorisation pour projets d'aqueduc et d'égouts - Prolongement des services municipaux, secteur de la rue Racine, phases 1 et 2, arrondissement Saint-Hubert.	Réseau d'égout de la ville de Longueuil	réseau d'égout	Longueuil
16	Ville de Longueuil	200109505	2005-03-23	Demande d'autorisation pour projets d'aqueduc et d'égouts - Prolongement des services municipaux, secteur de la rue Racine, phases 1 et 2, arrondissement Saint-Hubert.	Système de distribution d'eau potable Longueuil	système de distribution d'eau potable 2001	Longueuil
16	Ville de Longueuil	200109529	2005-03-22	Demande d'autorisation pour projets d'aqueduc et d'égouts - Construction des ouvrages de rétention du secteur Le Boisé. Ville de Longueuil, arrondissement Boucherville.	Réseau d'égout de la ville de Longueuil	réseau d'égout	Longueuil
16	Ville de Longueuil	200109529	2005-03-22	Demande d'autorisation pour projets d'aqueduc et d'égouts - Construction des ouvrages de rétention du secteur Le Boisé. Ville de Longueuil, arrondissement Boucherville.	Système de distribution d'eau potable Longueuil	système de distribution d'eau potable 2001	Longueuil
16	Ville de Longueuil	200109550	2005-03-24	Demande d'autorisation pour projets d'aqueduc et d'égouts - Réfection des infrastructures municipale, Chemin du Lac et rue Labadie arrondissement Vieux-Longueuil.	Réseau d'égout de la ville de Longueuil	réseau d'égout	Longueuil
16	Ville de Longueuil	200109550	2005-03-24	Demande d'autorisation pour projets d'aqueduc et d'égouts - Réfection des infrastructures municipale, Chemin du Lac et rue Labadie arrondissement Vieux-Longueuil.	Système de distribution d'eau potable Longueuil	système de distribution d'eau potable 2001	Longueuil

59.65

Question 59 : Demandes d'autorisation d'aqueduc et égout en traitement							
Région	Demandeur	No. demande	Date réception	Objet de la demande	Lieu d'intervention	Type de lieu	Municipalité
16	Ville de Longueuil	200109611	2005-03-24	Demande d'autorisation pour projets d'aqueduc et d'égouts - Réaménagement du boulevard Curé-Poirier Est, arrondissement Vieux-Longueuil.	Réseau d'égout de la ville de Longueuil	réseau d'égout	Longueuil
16	Ville de Longueuil	200109611	2005-03-24	Demande d'autorisation pour projets d'aqueduc et d'égouts - Réaménagement du boulevard Curé-Poirier Est, arrondissement Vieux-Longueuil.	Système de distribution d'eau potable Longueuil (local)	système de distribution d'eau potable 2001	Longueuil
16	Ville de Marieville	200107718	2005-02-25	Infrastructures rues Jeannotte, Cartier, Huot, Docteur-Primeau, Ostiguy, Bombardier et Claude-de-Ramezay, Ville de Marieville	Réseau d'égout (La Ville de Marieville)	réseau d'égout	Marieville
16	Ville de Marieville	200107718	2005-02-25	Infrastructures rues Jeannotte, Cartier, Huot, Docteur-Primeau, Ostiguy, Bombardier et Claude-de-Ramezay, Ville de Marieville	Système de distribution d'eau potable Ville de Marieville	système de distribution d'eau potable 2001	Marieville
16	Ville de Mercier	200103214	2004-12-21	Demande d'autorisation pour projets d'aqueduc et d'égouts- Ville de Mercier - Collecteur principal - rue Clément & Des Chênes	Réseau d'égouts (Ville de Mercier)	réseau d'égout	Mercier
16	Ville de Notre-Dame-de-l'Île-Perrot	200083469	2004-04-29	Projet Golf Atlantide, services municipaux, Municipalité de Notre-Dame-de-l'Île-Perrot	Réseau d'égout de Notre-Dame-de-l'Île-Perrot	réseau d'égout	Notre-Dame-de-l'Île-Perrot
16	Ville de Notre-Dame-de-l'Île-Perrot	200083469	2004-04-29	Projet Golf Atlantide, services municipaux, Municipalité de Notre-Dame-de-l'Île-Perrot	Système de distribution d'eau potable Notre-Dame-l'Île-Perrot, secteur Nord	système de distribution d'eau potable 2001	Notre-Dame-de-l'Île-Perrot
16	Ville de Saint-Bruno-de-Montarville (Fusionné : Utilisez la résultante Y2003384)	200094777	2004-09-15	Demande d'autorisation, Approbation pour les travaux de prolongement de l'exécutoire pluvial près de la rue Trille Blanc, arr. de Saint-Bruno-de-Montarville	Réseau d'égout (Ville de Longueuil arr. Saint-Bruno-de-Montarville)	réseau d'égout	Longueuil
16	Ville de Sainte-Julie	200109538	2005-03-24	Demande d'autorisation pour projets d'aqueduc et d'égouts - Ville de Sainte-Julie, réfection des infrastructures, de pavage et de bordures. Avenue De la Montagne, rues Daoust et Michel.	Réseau d'égout (ville de Sainte-Julie)	réseau d'égout	Sainte-Julie

5966

Question 59 : Demandes d'autorisation d'aqueduc et égout en traitement							
Région	Demandeur	No demande	Date réception	Objet de la demande	Lieu d'intervention	Type de lieu	Municipalité
16	Ville de Sainte-Julie	200109538	2005-03-24	Demande d'autorisation pour projets d'aqueduc et d'égouts - Ville de Sainte-Julie, réfection des infrastructures, de pavage et de bordures. Avenue De la Montagne, rues Daoust et Michel.	Système de distribution d'eau potable Sainte-Julie	système de distribution d'eau potable 2001	Sainte-Julie
16	Ville de Saint-Hyacinthe	200108531	2005-03-10	Demande d'autorisation pour projets d'aqueduc et d'égouts - Ville de Saint-Hyacinthe. Prolongement des avenues des Oliviers et des Érables-Argentés, et ouverture des rues des Pometiers et du Chêne.	Réseau d'égout (Ville de Saint-Hyacinthe)	réseau d'égout	Saint-Hyacinthe
16	Ville de Saint-Hyacinthe	200108531	2005-03-10	Demande d'autorisation pour projets d'aqueduc et d'égouts - Ville de Saint-Hyacinthe. Prolongement des avenues des Oliviers et des Érables-Argentés, et ouverture des rues des Pometiers et du Chêne.	Système de distribution d'eau potable Ville de Saint-Hyacinthe	système de distribution d'eau potable 2001	Saint-Hyacinthe
16	Ville de Saint-Jean-sur-Richelieu	200099657	2004-11-05	Demande de certificat d'autorisation - conduite d'aqueduc, égout pluvial et sanitaire et d'infrastructures urbaines - Ville de Saint-Jean-sur-Richelieu, boulevard Saint-Luc du chemin Saint-André à la rue Loui Fréchette	Réseau d'égout de la ville de Saint-Jean-sur-Richelieu, secteur Saint-Luc	réseau d'égout	Saint-Jean-sur-Richelieu
16	Ville de Saint-Jean-sur-Richelieu	200099657	2004-11-05	Demande de certificat d'autorisation - conduite d'aqueduc, égout pluvial et sanitaire et d'infrastructures urbaines - Ville de Saint-Jean-sur-Richelieu, boulevard Saint-Luc du chemin Saint-André à la rue Loui Fréchette	Système de distribution d'eau potable Ville de Saint-Jean-sur-Richelieu (rive ouest)	système de distribution d'eau potable 2001	Saint-Jean-sur-Richelieu
16	Ville de Saint-Jean-sur-Richelieu	200106740	2005-02-14	Demande d'autorisation pour projets d'aqueduc et d'égout - Services municipaux, sentier piétonnier, aqueduc - Ville de Saint-Jean-sur-Richelieu.	Système de distribution d'eau potable Ville de Saint-Jean-sur-Richelieu (rive ouest)	système de distribution d'eau potable 2001	Saint-Jean-sur-Richelieu
16	Ville de Saint-Jean-sur-Richelieu	200107736	2005-02-25	Rues des Colibrtis et de la Tourterelle, Ville de Saint-Jean-sur-Richelieu	Réseau d'égout de la ville de Saint-Jean-sur-Richelieu, secteur Saint-Luc	réseau d'égout	Saint-Jean-sur-Richelieu

Question 59 : Demandes d'autorisation d'aqueduc et égout en traitement							
Région	Demandeur	No demande	Date réception	Objet de la demande	Lieu d'intervention	Type de lieu	Municipalité
16	Ville de Saint-Jean-sur-Richelieu	200107736	2005-02-25	Rues des Colibrtis et de la Tourterelle, Ville de Saint-Jean-sur-Richelieu	Système de distribution d'eau potable Ville de Saint-Jean-sur-Richelieu (rive ouest)	système de distribution d'eau potable 2001	Saint-Jean-sur-Richelieu
16	Ville de Saint-Jean-sur-Richelieu	200108858	2005-03-14	Rues Maupassant, "A", "B", et "C", Ville de Saint-Jean-sur-Richelieu	Réseau d'égout (ville de Saint-Jean-sur-Richelieu, rive ouest)	réseau d'égout	Saint-Jean-sur-Richelieu
16	Ville de Saint-Jean-sur-Richelieu	200108858	2005-03-14	Rues Maupassant, "A", "B", et "C", Ville de Saint-Jean-sur-Richelieu	Système de distribution d'eau potable Ville de Saint-Jean-sur-Richelieu (rive ouest)	système de distribution d'eau potable 2001	Saint-Jean-sur-Richelieu
16	Ville de Saint-Lazare	200077585	2004-02-25	Aqueduc à partir de la rue Dutchy et de la rue Radisson, Ville de Saint-Lazare	Système de distribution d'eau potable Saint-Lazare, Saddle-Brook	système de distribution d'eau potable 2001	Saint-Lazare
16	Ville de Salaberry-de-Valleyfield	200084374	2004-05-12	Assainissement des eaux usées - Île des Patriotes - par la Ville de Salaberry-de-Valleyfield	Salaberry-de-Valleyfield Île-des-Patriotes, Épuration des eaux usées	Station privée d'épuration des eaux usées	Salaberry-de-Valleyfield
16	Ville de Salaberry-de-Valleyfield	200102228	2004-12-10	Demande d'autorisation - Usine de filtration principale et belvédère rivière Saint-Charles à Salaberry-de-Valleyfield	Station de purification Ville de Salaberry-de-Valleyfield	station de purification 2001	Salaberry-de-Valleyfield
16	Ville de Sorel-Tracy	200106724	2005-02-16	Demande de certificat d'autorisation - Projet d'installation de conduite d'aqueduc sur la rue du Petit Lac, Ville de Sorel-Tracy - N/D: 7311-16-01-5305713.	Système de distribution d'eau potable Ville de Sorel-Tracy	système de distribution d'eau potable 2001	Sorel-Tracy
16	Ville de Vaudreuil-Dorion	200105043	2005-01-27	Demande d'autorisation - Services municipaux rue des Pruches Phase V à Vaudreuil-Dorion	Réseau d'égout (Ville de Vaudreuil-Dorion) - Réseau urbain Vaudreuil-Dorion	réseau d'égout	Vaudreuil-Dorion
16	Ville de Vaudreuil-Dorion	200108416	2005-03-14	Demande d'autorisation pour le développement Rivière de la Cité à Vaudreuil-Dorion - aqueduc et égout et voirie	Station d'épuration des eaux usées - Vaudreuil-Dorion	Station d'épuration (OMAE)	Vaudreuil-Dorion
16	Ville de Vaudreuil-Dorion	200108416	2005-03-14	Demande d'autorisation pour le développement Rivière de la Cité à Vaudreuil-Dorion - aqueduc et égout et voirie	Système de distribution d'eau potable Vaudreuil-Dorion (Dorion)	système de distribution d'eau potable 2001	Saint-Lazare
16	Ville de Vaudreuil-Dorion	200108416	2005-03-14	Demande d'autorisation pour le développement Rivière de la Cité à Vaudreuil-Dorion - aqueduc et égout et voirie	Système de distribution d'eau potable Vaudreuil-Dorion (Dorion)	système de distribution d'eau potable 2001	Vaudreuil-Dorion

59.68

[illegible]

59.6

59.70

Répertoire des barrages, par région administrative, qui a pour fonction la production d'électricité

Question # 60

RÉGION ADMINISTRATIVE	NOM DU BARRAGE	NUMERO BARRAGE	MUNICIPALITÉ	MRC	AMÉNAGEMENT	HAUTEUR (m)	CAPACITÉ DE RETENUE (m3)	PROPRIÉTAIRE
Abitibi-Témiscamingue	Andou, Barrage	X0002926	Réservoir-Dozois	Vallée-de-l'Or	Aménagement Hydro-Québec - Réservoir Cabonga	2	1 000 000	Hydro-Québec
Abitibi-Témiscamingue	Baie-des-Sept-Milles-1, Barrage de	X0002922	Réservoir-Dozois	Vallée-de-l'Or	Aménagement Hydro-Québec - Réservoir Cabonga	8	447 000 000	Hydro-Québec
Abitibi-Témiscamingue	Baie-des-Sept-Milles-2, Barrage de la	X0002923	Réservoir-Dozois	Vallée-de-l'Or	Aménagement Hydro-Québec - Réservoir Cabonga	3	1 000 000	Hydro-Québec
Abitibi-Témiscamingue	Baie-des-Sept-Milles-3, Barrage de la	X0002924	Réservoir-Dozois	Vallée-de-l'Or	Aménagement Hydro-Québec - Réservoir Cabonga	3	1 000 000	Hydro-Québec
Abitibi-Témiscamingue	Barrière, Barrage	X0002920	Réservoir-Dozois	Vallée-de-l'Or	Aménagement Hydro-Québec - Réservoir Cabonga	9	1 560 000 000	Hydro-Québec
Abitibi-Témiscamingue	Bourque, Barrage	X0003101	Réservoir-Dozois	Vallée-de-l'Or	Aménagement Hydro-Québec - Réservoir Dozois	17	1 870 000 000	Hydro-Québec
Abitibi-Témiscamingue	Dasserat-1, Digue	X2000847	Rouyn-Noranda	Ville de Rouyn-Noranda		3,7	70 575 000	Ontario Power Generation inc.
Abitibi-Témiscamingue	Dasserat-2, Digue	X2000852	Rouyn-Noranda	Ville de Rouyn-Noranda		1,83	0	Ontario Power Generation inc.
Abitibi-Témiscamingue	Dasserat-3, Digue	X2000854	Rouyn-Noranda	Ville de Rouyn-Noranda		4,27	87 513 000	Ontario Power Generation inc.
Abitibi-Témiscamingue	Dasserat-4, Digue	X2000855	Rouyn-Noranda	Ville de Rouyn-Noranda		3,7	53 637 000	Ontario Power Generation inc.
Abitibi-Témiscamingue	Gouin, Digue B-1	X0002443	Senneterre	Vallée-de-l'Or	Aménagement Hydro-Québec - Gouin	4,5	16 000 000	Hydro-Québec
Abitibi-Témiscamingue	Gouin, Digue M-4	X0002447	Senneterre	Vallée-de-l'Or	Aménagement Hydro-Québec - Gouin	11	51 000 000	Hydro-Québec
Abitibi-Témiscamingue	Gouin, Digue S-1	X0002441	Senneterre	Vallée-de-l'Or	Aménagement Hydro-Québec - Gouin	6,7	30 000 000	Hydro-Québec
Abitibi-Témiscamingue	Gouin, Digue S-2	X0002442	Senneterre	Vallée-de-l'Or	Aménagement Hydro-Québec - Gouin	9,8	50 000 000	Hydro-Québec
Abitibi-Témiscamingue	La Sarre-1, Barrage	X0003060	La Sarre	Abitibi-Ouest	Petite centrale hydroélectrique - La Sarre-1	7	200 000 000	Centrale hydroélectrique La Sarre 1 (Société en commandite)
Abitibi-Témiscamingue	La Sarre-2, Barrage	X0003061	La Sarre	Abitibi-Ouest	Petite centrale hydroélectrique - La Sarre-2	5,6	240 000	Centrale hydroélectrique La Sarre 2 (Société en commandite)
Abitibi-Témiscamingue	Lac-à-la-Truite, Barrage du	X0003013	Rivière-Kipawa	Témiscamingue		3,6	110 236 000	Algonquin Power Fund (Canada) inc.
Abitibi-Témiscamingue	Lac-Bay, Barrage du	X0003015	Rivière-Kipawa	Témiscamingue		3,1	28 186 500	Algonquin Power Fund (Canada) inc.
Abitibi-Témiscamingue	Lac-des-Fourches, Barrage du	X0002995	Laforce	Témiscamingue		3,3	13 467 600	Algonquin Power Fund (Canada) inc.
Abitibi-Témiscamingue	Lac-Winawash, Barrage du	X0003014	Rivière-Kipawa	Témiscamingue		2,6	18 993 000	Algonquin Power Fund (Canada) inc.
Abitibi-Témiscamingue	Lac-Winneway, Barrage du	X0003029	Rivière-Kipawa	Témiscamingue		2,5	7 116 000	Algonquin Power Fund (Canada) inc.
Abitibi-Témiscamingue	Lumsden, Barrage de	X0002990	Témiscaming	Témiscamingue	Aménagement Hydro-Québec - Lumsden	6	1 000 000	Hydro-Québec
Abitibi-Témiscamingue	Otto Holden, Barrage	X0003026	Rivière-Kipawa	Témiscamingue	Petite centrale hydroélectrique - Otto Holden	36,9	611 700 000	Ontario Power Generation inc.
Abitibi-Témiscamingue	Première-Chute, Barrage de la	X0003007	Notre-Dame-du-Nord	Témiscamingue	Aménagement Hydro-Québec - Première Chute	32	1 000 000	Hydro-Québec
Abitibi-Témiscamingue	Rapide-22 (Lac Victoria), Barrage du	X0003038	Rivière-Kipawa	Témiscamingue	Aménagement Hydro-Québec - Lac Victoria	4	1 000 000	Hydro-Québec
Abitibi-Témiscamingue	Rapide-23 (Lac Victoria), Barrage du	X0003039	Rivière-Kipawa	Témiscamingue	Aménagement Hydro-Québec - Lac Victoria	4	1 000 000	Hydro-Québec
Abitibi-Témiscamingue	Rapide-24 (Lac Victoria), Barrage du	X0003040	Rivière-Kipawa	Témiscamingue	Aménagement Hydro-Québec - Lac Victoria	4	1 000 000	Hydro-Québec
Abitibi-Témiscamingue	Rapide-7, Barrage de	X0003057	Rouyn-Noranda	Ville de Rouyn-Noranda	Aménagement Hydro-Québec - Rapide-Sept	26	4 970 000 000	Hydro-Québec
Abitibi-Témiscamingue	Rapide-Deux, Barrage de	X0003056	Rouyn-Noranda	Ville de Rouyn-Noranda	Aménagement Hydro-Québec - Rapide-Deux	35	232 000 000	Hydro-Québec
Abitibi-Témiscamingue	Rapides-des-Îles, Barrage des	X0003002	Saint-Eugène-de-Guigues	Témiscamingue	Aménagement Hydro-Québec - Rapides Des Îles	31	9 000 000	Hydro-Québec
Abitibi-Témiscamingue	Rapides-des-Îles, Digue du ruisseau Bryson	X0003006	Guénin	Témiscamingue	Aménagement Hydro-Québec - Rapides Des Îles	7	900 000	Hydro-Québec
Abitibi-Témiscamingue	Rapides-des-Îles, Évacuateur principal	X0003004	Saint-Eugène-de-Guigues	Témiscamingue	Aménagement Hydro-Québec - Rapides Des Îles	12	9 000 000	Hydro-Québec
Abitibi-Témiscamingue	Rapides-des-Îles, Remblai rive droite (Digue Nord)	X0003003	Saint-Eugène-de-Guigues	Témiscamingue	Aménagement Hydro-Québec - Rapides Des Îles	12	9 000 000	Hydro-Québec
Abitibi-Témiscamingue	Rapides-des-Îles, Remblai rive gauche (Digue sud)	X0003005	Saint-Eugène-de-Guigues	Témiscamingue	Aménagement Hydro-Québec - Rapides Des Îles	21	9 000 000	Hydro-Québec
Abitibi-Témiscamingue	Rapides-des-Quinze, Remblai gauche aval (Digue du lac Talé)	X0003010	Angliers	Témiscamingue	Aménagement Hydro-Québec - Rapides des Quinzes	8	1 000 000	Hydro-Québec
Abitibi-Témiscamingue	Rapides-des-Quinze, Barrage des	X0003012	Saint-Eugène-de-Guigues	Témiscamingue	Aménagement Hydro-Québec - Rapides des Quinzes	27,4	10 000 000	Hydro-Québec
Abitibi-Témiscamingue	Rapides-des-Quinze, Évacuateur auxiliaire	X0003009	Saint-Eugène-de-Guigues	Témiscamingue	Aménagement Hydro-Québec - Rapides des Quinzes	10,7	5 000 000	Hydro-Québec
Abitibi-Témiscamingue	Rapides-des-Quinze, Évacuateur principal	X0003008	Angliers	Témiscamingue	Aménagement Hydro-Québec - Rapides des Quinzes	19,8	10 000 000	Hydro-Québec
Abitibi-Témiscamingue	Rapides-des-Quinze, Remblai gauche amont (Digue du lac Long)	X0003011	Angliers	Témiscamingue	Aménagement Hydro-Québec - Rapides des Quinzes	3	1 000 000	Hydro-Québec
Abitibi-Témiscamingue	Susie, Barrage	X0003077	Senneterre	Vallée-de-l'Or	Aménagement Hydro-Québec - Gouin	11,5	49 000 000	Hydro-Québec
Abitibi-Témiscamingue	Trois-Quart-de-Mille, Digue du	X0003100	Réservoir-Dozois	Vallée-de-l'Or	Aménagement Hydro-Québec - Réservoir Dozois	10	1	Hydro-Québec
Abitibi-Témiscamingue	Wagoose-1, Barrage	X0002925	Réservoir-Dozois	Vallée-de-l'Or	Aménagement Hydro-Québec - Réservoir Cabonga	3	1 000 000	Hydro-Québec
Abitibi-Témiscamingue	Wagoose-3, Barrage	X0002927	Réservoir-Dozois	Vallée-de-l'Or	Aménagement Hydro-Québec - Réservoir Cabonga	3	1 000 000	Hydro-Québec

60.1

Répertoire des barrages, par région administrative, qui a pour fonction la production d'électricité

Question # 60

RÉGION ADMINISTRATIVE	NOM DU BARRAGE	NUMERO BARRAGE	MUNICIPALITÉ	MRC	AMÉNAGEMENT	HAUTEUR (m)	CAPACITÉ DE RETENUE (m³)	PROPRIÉTAIRE
Abitibi-Témiscamingue	Winneway, Barrage de	X0002994	Laforce	Témiscamingue	Petite centrale hydroélectrique - Winneway	9,8	720 000	Algonquin Power Fund (Canada) inc.
Abitibi-Témiscamingue	Young, Digue	X0003098	Réservoir-Dozois	Vallée-de-l'Or	Aménagement Hydro-Québec - Réservoir Dozois	8	1	Hydro-Québec
Bas-Saint-Laurent	Fraser, Barrage	X0000658	Rivière-du-Loup	Rivière-du-Loup	Petite centrale hydroélectrique - Fraser	7	120 000	Hydro-Fraser inc.
Bas-Saint-Laurent	La Pulpe, Barrage de	X0000571	Rimouski	Rimouski-Neigette	Petite centrale hydroélectrique - La Pulpe	12	600 000	Fiducie Boralex Énergie
Bas-Saint-Laurent	Lac-Mitis-Inférieur, Remblai du	X0000542	Lac-des-Eaux-Mortes	La Mitis	Aménagement Hydro-Québec - Réservoir Mitis (Lac Mitis)	5	45 000 000	Hydro-Québec
Bas-Saint-Laurent	Lac-Mitis-Supérieur-1, Remblai du	X0000544	Lac-des-Eaux-Mortes	La Mitis	Aménagement Hydro-Québec - Réservoir Mitis (Lac Mitis)	5	48 000 000	Hydro-Québec
Bas-Saint-Laurent	Lac-Mitis-Supérieur-2, Remblai du	X0000545	Lac-des-Eaux-Mortes	La Mitis	Aménagement Hydro-Québec - Réservoir Mitis (Lac Mitis)	5	48 000 000	Hydro-Québec
Bas-Saint-Laurent	Mistigouèche, Barrage	X0007121	Lac-des-Eaux-Mortes	La Mitis	Aménagement Hydro-Québec - Mistigouèche	16	41 000 000	Hydro-Québec
Bas-Saint-Laurent	Mitis, Barrage	X0000543	Lac-des-Eaux-Mortes	La Mitis	Aménagement Hydro-Québec - Réservoir Mitis (Lac Mitis)	11	97 000 000	Hydro-Québec
Bas-Saint-Laurent	Mitis-1, Barrage de la	X0000536	Price	La Mitis	Aménagement Hydro-Québec - Mitis Un	7	900 000	Hydro-Québec
Bas-Saint-Laurent	Mitis-2, Barrage de la	X0000535	Sainte-Flavie	La Mitis	Aménagement Hydro-Québec - Mitis Deux	21	1 100 000	Hydro-Québec
Bas-Saint-Laurent	Morin, Barrage	X0000730	Saint-Alexandre-de-Kamouraska	Kamouraska		16,3	81 430 000	Centre d'expertise hydrique du Québec (MENV)
Bas-Saint-Laurent	Morin, Digue	X0000731	Picard	Kamouraska		4	0	Centre d'expertise hydrique du Québec (MENV)
Bas-Saint-Laurent	Rivière-du-Loup, Barrage de	X0000659	Rivière-du-Loup	Rivière-du-Loup	Petite centrale hydroélectrique - Rivière-du-Loup	6,9	88 000	Algonquin Power Fund (Canada) inc.
Bas-Saint-Laurent	Témiscouata, Barrage	X0000662	Dégelis	Témiscouata	Aménagement Hydro-Québec - Témiscouata	7,31	124 000 000	Hydro-Québec
Capitale-Nationale		X0001177	Baie-Saint-Paul	Charlevoix	Petite centrale hydroélectrique - Baie Saint-Paul	14	22 000	Société d'Énergie de Baie-Saint-Paul inc.
Capitale-Nationale		X0007891	Mont-Élie	Charlevoix-Est	Petite centrale hydroélectrique - Club Bataram	3,1	500	
Capitale-Nationale		X0007941	Sainte-Christine-d'Auvergne	Portneuf	Petite centrale hydroélectrique - Chutes-à-Gorry	6,2	10 350	Société d'Énergie de la rivière Sainte-Anne inc.
Capitale-Nationale	Bird, Barrage	X0001715	Pont-Rouge	Portneuf	Petite centrale hydroélectrique - Bird-1 et Bird-2	10,4	445 000	R.S.P. Hydro inc.
Capitale-Nationale	Chutes-Ford, Barrage des	X0001765	Sainte-Christine-d'Auvergne	Portneuf	Petite centrale hydroélectrique - Glenford	6,6	621 000	Société en commandite Chute Ford
Capitale-Nationale	Donnacona, Barrage de	X0001719	Cap-Santé	Portneuf	Petite centrale hydroélectrique - Donnacona	10,37	1 595 000	Société Hydro Donnacona, S.E.N.C.
Capitale-Nationale	Marches-Naturelles, Barrage des	X0001602	Québec	Ville de Québec	Petite centrale hydroélectrique - Marches-Naturelles	25,9	1 916 000	Société en commandite, Boralex Énergie
Capitale-Nationale	McDougall, Barrage	X0001714	Pont-Rouge	Portneuf	Petite centrale hydroélectrique - McDougall	5,1	63 000	R.S.P. Hydro inc.
Capitale-Nationale	Montmorency, Barrage de la	X0001603	Boischatel	La Côte-de-Beaupré	Aménagement Hydro-Québec - Mondonac	8,2	900 000	Hydro-Québec
Capitale-Nationale	Saint-Alban, Barrage de	X0001757	Saint-Alban	Portneuf	Petite centrale hydroélectrique - Saint-Alban	26,5	1 200 000	SNC-Lavalin inc.
Capitale-Nationale	Savane, Barrage	X0007181	Lac-Pikauba	Charlevoix	Aménagement Hydro-Québec - Savane	9	9 955 000	Hydro-Québec
Capitale-Nationale	Sept-Chutes, Barrage des	X0001330	Saint-Ferréol-les-Neiges	La Côte-de-Beaupré	Aménagement Hydro-Québec - Sept Chutes	20,9	3 000 000	Hydro-Québec
Capitale-Nationale	Sept-Chutes, Mur de dérivation aval	X0001331	Saint-Ferréol-les-Neiges	La Côte-de-Beaupré	Aménagement Hydro-Québec - Sept Chutes	20	100 000	Hydro-Québec
Capitale-Nationale		X0001376	Lac-Jacques-Cartier	La Côte-de-Beaupré		5,9	61 710 000	R.S.P. Hydro inc.
Centre-du-Québec	Chute Hemmings, Remblai rive gauche	X0002229	Drummondville	Drummond	Aménagement Hydro-Québec - Chute Hemmings	8	8 000 000	Hydro-Québec
Centre-du-Québec	Chute-Hemmings, Barrage de la	X0002227	Drummondville	Drummond	Aménagement Hydro-Québec - Chute Hemmings	18,3	20 000 000	Hydro-Québec
Centre-du-Québec	Drummondville, Barrage de	X0002226	Drummondville	Drummond	Aménagement Hydro-Québec - Drummondville	22	1 000 000	Hydro-Québec
Centre-du-Québec	Sainte-Brigitte-des-Saults, Barrage de	X0002234	Sainte-Brigitte-des-Saults	Drummond	Petite centrale hydroélectrique - Sainte-Brigitte-des-Saults	2,5	80 000	Algonquin Power Fund (Canada) inc.
Chaudière-Appalaches		X0003723	Sainte-Claire	Bellechasse	Petite centrale hydroélectrique - Moulin-aux-Abénaquis	6	150 000	Personne physique
Chaudière-Appalaches		X0003673	Montmagny	Montmagny	Petite centrale hydroélectrique - Montmagny	6	40 000	Innergex, Société en commandite
Chaudière-Appalaches	Armagh, Barrage	X0003717	Armagh	Bellechasse	Aménagement Hydro-Québec - Armagh	23	441 600	Hydro-Québec
Chaudière-Appalaches	Arthurville, Barrage d'	X0003729	Saint-Raphaël	Bellechasse	Petite centrale hydroélectrique - Arthurville	10	43 750	Algonquin Power Trust
Chaudière-Appalaches	Chutes-de-la-Chaudière, Barrage des	X0003749	Lévis	Ville de Lévis	Petite centrale hydroélectrique - Chutes-de-la-Chaudière	7	1 102 000	Innergex, Société en commandite
Chaudière-Appalaches	Jean-Guérin, Barrage	X0003741	Saint-Anselme	Bellechasse	Petite centrale hydroélectrique - Jean-Guérin	17,5	398 500	Société d'Énergie de la Rivière Etchemin inc.
Chaudière-Appalaches	Jules-Allard, Barrage	X0003925	Sainte-Praxède	L'Amiante		18,5	739 155 200	Centre d'expertise hydrique du Québec (MENV)

Répertoire des barrages, par région administrative, qui a pour fonction la production d'électricité

Question # 60

RÉGION ADMINISTRATIVE	NOM DU BARRAGE	NUMÉRO BARRAGE	MUNICIPALITÉ	MRC	AMÉNAGEMENT	HAUTEUR (m)	CAPACITÉ DE RETENUE (m3)	PROPRIÉTAIRE
Chaudière-Appalaches	Saint-Raphaël, Barrage de	X0003727	Saint-Raphaël	Bellechasse	Petite centrale hydroélectrique - Saint-Raphaël	15	1 750 000	Algonquin Power Fund (Canada) inc.
Côte-Nord		X2004278	Lac-au-Brochet	La Haute-Côte-Nord		5	260 000 000	Hydro-Québec
Côte-Nord		X0003112	Les Bergeronnes	La Haute-Côte-Nord	Petite centrale hydroélectrique - Petites-Bergeronnes	7	21 025	Société d'énergie Petites Bergeronnes inc.
Côte-Nord		X0003207	Rivière-aux-Outardes	Manicouagan	Petite centrale hydroélectrique - Cascades-Savard	2,1	192 000	Relais Gabriel inc.
Côte-Nord		X2000260	Port-Cartier	Sept-Rivières	Petite centrale hydroélectrique - Pentecôte	2,4	300	Algonquin Power Systems inc.
Côte-Nord	Bersimis-1, Barrage	X0003129	Lac-au-Brochet	La Haute-Côte-Nord	Aménagement Hydro-Québec - Bersimis Un (Lac Cassé)	61	13 900 000 000	Hydro-Québec
Côte-Nord	Bersimis-1, Prise d'eau	X0003126	Lac-au-Brochet	La Haute-Côte-Nord	Aménagement Hydro-Québec - Bersimis Un (Lac Cassé)	27,4	13 900 000 000	Hydro-Québec
Côte-Nord	Bersimis-2, Barrage	X0003124	Lac-au-Brochet	La Haute-Côte-Nord	Aménagement Hydro-Québec - Bersimis Deux	83	1 617 000 000	Hydro-Québec
Côte-Nord	Bersimis-2, Prise d'eau	X0003123	Lac-au-Brochet	La Haute-Côte-Nord	Aménagement Hydro-Québec - Bersimis Deux	20	292 000 000	Hydro-Québec
Côte-Nord	Bersimis-2, Remblai rive droite	X0003122	Lac-au-Brochet	La Haute-Côte-Nord	Aménagement Hydro-Québec - Bersimis Deux	23	351 000 000	Hydro-Québec
Côte-Nord	Bersimis-2, Remblai rive gauche (Digue no.1)	X0003125	Lac-au-Brochet	La Haute-Côte-Nord	Aménagement Hydro-Québec - Bersimis Deux	23	351 000 000	Hydro-Québec
Côte-Nord	Betsiamites, Barrage	X0003128	Lac-au-Brochet	La Haute-Côte-Nord	Aménagement Hydro-Québec - Bersimis Un (Lac Cassé)	25	13 900 000 000	Hydro-Québec
Côte-Nord	Caniapiscou, Digue KA-01	X0003269	Caniapiscou	Caniapiscou	Aménagement Hydro-Québec - Réservoir Caniapiscou	35	6 000 000 000	Hydro-Québec
Côte-Nord	Caniapiscou, Digue KA-02	X0003262	Caniapiscou	Caniapiscou	Aménagement Hydro-Québec - Réservoir Caniapiscou	29	6 000 000 000	Hydro-Québec
Côte-Nord	Caniapiscou, Digue KA-03	X0003263	Caniapiscou	Caniapiscou	Aménagement Hydro-Québec - Réservoir Caniapiscou	54	6 000 000 000	Hydro-Québec
Côte-Nord	Caniapiscou, Digue KA-04	X0003264	Caniapiscou	Caniapiscou	Aménagement Hydro-Québec - Réservoir Caniapiscou	47	6 000 000 000	Hydro-Québec
Côte-Nord	Caniapiscou, Digue KA-05	X0003265	Caniapiscou	Caniapiscou	Aménagement Hydro-Québec - Réservoir Caniapiscou	51,2	6 000 000 000	Hydro-Québec
Côte-Nord	Caniapiscou, Digue KA-06	X0003266	Caniapiscou	Caniapiscou	Aménagement Hydro-Québec - Réservoir Caniapiscou	22,6	6 000 000 000	Hydro-Québec
Côte-Nord	Caniapiscou, Digue KA-06A	X0003267	Caniapiscou	Caniapiscou	Aménagement Hydro-Québec - Réservoir Caniapiscou	6	6 000 000 000	Hydro-Québec
Côte-Nord	Caniapiscou, Digue KC-23A	X0003257	Rivière-Mouchalagane	Caniapiscou	Aménagement Hydro-Québec - Réservoir Caniapiscou	11	6 000 000 000	Hydro-Québec
Côte-Nord	Caniapiscou, Digue KC-25A	X0003261	Caniapiscou	Caniapiscou	Aménagement Hydro-Québec - Réservoir Caniapiscou	5	6 000 000 000	Hydro-Québec
Côte-Nord	Caniapiscou, Digue KC-26	X0003286	Caniapiscou	Caniapiscou	Aménagement Hydro-Québec - Réservoir Caniapiscou	14	6 000 000 000	Hydro-Québec
Côte-Nord	Caniapiscou, Digue KC-28A	X0003287	Caniapiscou	Caniapiscou	Aménagement Hydro-Québec - Réservoir Caniapiscou	14	6 000 000 000	Hydro-Québec
Côte-Nord	Caniapiscou, Digue KC-28B	X0003298	Caniapiscou	Caniapiscou	Aménagement Hydro-Québec - Réservoir Caniapiscou	11	6 000 000 000	Hydro-Québec
Côte-Nord	Caniapiscou, Digue KC-29	X0003299	Caniapiscou	Caniapiscou	Aménagement Hydro-Québec - Réservoir Caniapiscou	19	6 000 000 000	Hydro-Québec
Côte-Nord	Caniapiscou, Digue KC-30	X0003300	Caniapiscou	Caniapiscou	Aménagement Hydro-Québec - Réservoir Caniapiscou	8	6 000 000 000	Hydro-Québec
Côte-Nord	Daniel-Johnson, Barrage	X0003233	Rivière-aux-Outardes	Manicouagan	Aménagement Hydro-Québec - Manic Cinq	214	141 851 000 000	Hydro-Québec
Côte-Nord	Denis-Perron, Barrage	X2023173	Lac-Walker	Sept-Rivières	Aménagement Hydro-Québec - Sainte-Marguerite Trois	155	19 607 500 000	Hydro-Québec
Côte-Nord	Desroches, Barrage	X0003127	Lac-au-Brochet	La Haute-Côte-Nord	Aménagement Hydro-Québec - Bersimis Un (Lac Cassé)	61	13 900 000 000	Hydro-Québec
Côte-Nord	Hart-Jaune, Barrage de la	X0003255	Rivière-Mouchalagane	Caniapiscou	Aménagement Hydro-Québec - Hart Jaune Réservoir Sup	22,86	2 500 000 000	Hydro-Québec
Côte-Nord	Hart-Jaune, Barrage de la prise d'eau	X0003249	Rivière-Mouchalagane	Caniapiscou	Aménagement Hydro-Québec - Hart Jaune Réservoir Infé	23	2 000 000	Hydro-Québec
Côte-Nord	Hart-Jaune, Barrage intermédiaire	X0003253	Rivière-Mouchalagane	Caniapiscou	Aménagement Hydro-Québec - Hart Jaune Réservoir Inte	13,41	2 000 000	Hydro-Québec
Côte-Nord	Hart-Jaune, Barrage principal	X0003246	Rivière-Mouchalagane	Caniapiscou	Aménagement Hydro-Québec - Hart Jaune Réservoir Infé	18	1 000 000	Hydro-Québec
Côte-Nord	Hart-Jaune, Barrage secondaire	X0003244	Rivière-Mouchalagane	Caniapiscou	Aménagement Hydro-Québec - Hart Jaune Réservoir Infé	6	1 000 000	Hydro-Québec
Côte-Nord	Hart-Jaune, Canal d'évacuation	X0003251	Rivière-Mouchalagane	Caniapiscou	Aménagement Hydro-Québec - Hart Jaune Réservoir Inte	3	1	Hydro-Québec
Côte-Nord	Hart-Jaune, Digue HJ-1	X0003248	Rivière-Mouchalagane	Caniapiscou	Aménagement Hydro-Québec - Hart Jaune Réservoir Infé	4	1 000 000	Hydro-Québec
Côte-Nord	Hart-Jaune, Digue HJ-2	X0003247	Rivière-Mouchalagane	Caniapiscou	Aménagement Hydro-Québec - Hart Jaune Réservoir Infé	6	1 000 000	Hydro-Québec
Côte-Nord	Hart-Jaune, Digue HJ-3	X0003245	Rivière-Mouchalagane	Caniapiscou	Aménagement Hydro-Québec - Hart Jaune Réservoir Infé	6	1 000 000	Hydro-Québec
Côte-Nord	Hart-Jaune, Digue HJ-7	X0003252	Rivière-Mouchalagane	Caniapiscou	Aménagement Hydro-Québec - Hart Jaune Réservoir Inte	7	1 000 000	Hydro-Québec
Côte-Nord	Hart-Jaune, Digue HJ-8	X0003250	Rivière-Mouchalagane	Caniapiscou	Aménagement Hydro-Québec - Hart Jaune Réservoir Infé	5	100 000	Hydro-Québec
Côte-Nord	Hart-Jaune, Digue HJ-9	X0003254	Rivière-Mouchalagane	Caniapiscou	Aménagement Hydro-Québec - Hart Jaune Réservoir Sup	14	2 500 000 000	Hydro-Québec
Côte-Nord	Lac Sainte-Anne - Remblai No. 3	X0003226	Rivière-aux-Outardes	Manicouagan	Aménagement Hydro-Québec - Lac Sainte-Anne	7,6	603 000 000	Hydro-Québec
Côte-Nord	Lac Sainte-Anne, Remblai no. 1	X0003229	Rivière-aux-Outardes	Manicouagan	Aménagement Hydro-Québec - Lac Sainte-Anne	5	431 000 000	Hydro-Québec
Côte-Nord	Lac Sainte-Anne, Remblai no. 2	X0003228	Rivière-aux-Outardes	Manicouagan	Aménagement Hydro-Québec - Lac Sainte-Anne	5	431 000 000	Hydro-Québec
Côte-Nord	Lac Sainte-Anne, Remblai Sud-Est	X0003231	Rivière-aux-Outardes	Manicouagan	Aménagement Hydro-Québec - Lac Sainte-Anne	20	155 000 000	Hydro-Québec

60.5

Répertoire des barrages, par région administrative, qui a pour fonction la production d'électricité

Question # 60

RÉGION ADMINISTRATIVE	NOM DU BARRAGE	NUMÉRO BARRAGE	MUNICIPALITÉ	MRC	AMÉNAGEMENT	HAUTEUR (m)	CAPACITÉ DE RETENUE (m³)	PROPRIÉTAIRE
Côte-Nord	Lac-Robertson, Barrage du	X0003278	Petit-Mécatina	Minganie	Aménagement Hydro-Québec - Lac Robertson	40	51 000 000	Hydro-Québec
Côte-Nord	Lac-Robertson, Barrage voute	X0003277	Gros-Mécatina	Côte-Nord-du-Golf-Saint-Laurent	Aménagement Hydro-Québec - Lac Robertson	23,5	51 000 000	Hydro-Québec
Côte-Nord	Lac-Robertson, Digue de protection latérale	X0003273	Gros-Mécatina	Côte-Nord-du-Golf-Saint-Laurent	Aménagement Hydro-Québec - Lac Robertson	11	900 000	Hydro-Québec
Côte-Nord	Lac-Robertson, Évacuateur	X0003276	Gros-Mécatina	Côte-Nord-du-Golf-Saint-Laurent	Aménagement Hydro-Québec - Lac Robertson	6	51 000 000	Hydro-Québec
Côte-Nord	Lac-Sainte-Anne, Barrage du	X0003230	Rivière-aux-Outardes	Manicouagan	Aménagement Hydro-Québec - Lac Sainte-Anne	38	3 273 000 000	Hydro-Québec
Côte-Nord	Lac-Sainte-Anne, Évacuateur de crues	X0003227	Rivière-aux-Outardes	Manicouagan	Aménagement Hydro-Québec - Lac Sainte-Anne	16	1 378 000 000	Hydro-Québec
Côte-Nord	Magpie, Barrage de	X0003272	Rivière-Saint-Jean	Minganie	Aménagement Hydro-Québec - Magpie	9,5	900 000	Hydro-Québec
Côte-Nord	Magpie, Déversoir rive droite (No. 1)	X0003270	Rivière-Saint-Jean	Minganie	Aménagement Hydro-Québec - Magpie	4	900 000	Hydro-Québec
Côte-Nord	Magpie, Déversoir rive gauche (No. 2)	X0003271	Rivière-Saint-Jean	Minganie	Aménagement Hydro-Québec - Magpie	4,6	900 000	Hydro-Québec
Côte-Nord	Manic Deux, Terrasse rive droite	X0003182	Rivière-aux-Outardes	Manicouagan	Aménagement Hydro-Québec - Manic Deux	50	4 999 000 000	Hydro-Québec
Côte-Nord	Manic Trois - Barrage secondaire	X0003181	Rivière-aux-Outardes	Manicouagan	Aménagement Hydro-Québec - Manic Trois	72	5 000 000 000	Hydro-Québec
Côte-Nord	Manic-1, Barrage	X0003178	Baie-Comeau	Manicouagan	Aménagement Hydro-Québec - Manic Un	24	92 000 000	Hydro-Québec
Côte-Nord	Manic-2, Barrage	X0003179	Baie-Comeau	Manicouagan	Aménagement Hydro-Québec - Manic Deux	91	4 999 000 000	Hydro-Québec
Côte-Nord	Manic-3, Barrage	X0003180	Rivière-aux-Outardes	Manicouagan	Aménagement Hydro-Québec - Manic Trois	108	5 000 000 000	Hydro-Québec
Côte-Nord	Manic-5 PA, Barrage	X0003232	Rivière-aux-Outardes	Manicouagan	Aménagement Hydro-Québec - Manic Cinq	25	141 851 000 000	Hydro-Québec
Côte-Nord	Manic-5, Évacuateur principal	X0003235	Rivière-aux-Outardes	Manicouagan	Aménagement Hydro-Québec - Manic Cinq	27,4	14 848 000 000	Hydro-Québec
Côte-Nord	Manic-5, Prise d'eau	X0003234	Rivière-aux-Outardes	Manicouagan	Aménagement Hydro-Québec - Manic Cinq	47	141 851 000 000	Hydro-Québec
Côte-Nord	Manic-5, Remblai rive droite	X0003236	Rivière-aux-Outardes	Manicouagan	Aménagement Hydro-Québec - Manic Cinq	15	900 000	Hydro-Québec
Côte-Nord	Manic-5, Remblai rive gauche	X0003237	Rivière-aux-Outardes	Manicouagan	Aménagement Hydro-Québec - Manic Cinq	8	900 000	Hydro-Québec
Côte-Nord	McCormick, Barrage	X0003171	Baie-Comeau	Manicouagan	Petite centrale hydroélectrique - McCormick	30,48	7 571 200 000	Hydro-Québec
Côte-Nord	McCormick, Centrale	X0003172	Baie-Comeau	Manicouagan		18,29	4 399 000 000	La Compagnie hydroélectrique Manicouagan
Côte-Nord	Outardes Deux, Auxiliaire no 2	X0003184	Pointe-aux-Outardes	Manicouagan	Aménagement Hydro-Québec - Outardes Deux	8	900 000	Hydro-Québec
Côte-Nord	Outardes Deux, Auxiliaire no. 1	X0003183	Chute-aux-Outardes	Manicouagan	Aménagement Hydro-Québec - Outardes Deux	10	900 000	Hydro-Québec
Côte-Nord	Outardes Deux, Auxiliaire no. 3	X0003185	Chute-aux-Outardes	Manicouagan	Aménagement Hydro-Québec - Outardes Deux	9	900 000	Hydro-Québec
Côte-Nord	Outardes Deux, Auxiliaire no. 4	X0003186	Chute-aux-Outardes	Manicouagan	Aménagement Hydro-Québec - Outardes Deux	9	900 000	Hydro-Québec
Côte-Nord	Outardes Deux, Auxiliaire no. 5	X0003187	Chute-aux-Outardes	Manicouagan	Aménagement Hydro-Québec - Outardes Deux	17	900 000	Hydro-Québec
Côte-Nord	Outardes Deux, Prise d'eau	X0003190	Pointe-aux-Outardes	Manicouagan	Aménagement Hydro-Québec - Outardes Deux	41	138 000 000	Hydro-Québec
Côte-Nord	Outardes Deux, Remblai rive gauche (Digue Est)	X0003189	Pointe-aux-Outardes	Manicouagan	Aménagement Hydro-Québec - Outardes Deux	30	185 000 000	Hydro-Québec
Côte-Nord	Outardes Quatre, Évacuateur	X0003212	Rivière-aux-Outardes	Manicouagan	Aménagement Hydro-Québec - Outardes Quatre	17	3 400 000 000	Hydro-Québec
Côte-Nord	Outardes Quatre, Prise d'eau	X0003201	Rivière-aux-Outardes	Manicouagan	Aménagement Hydro-Québec - Outardes Quatre	38	2 400 000 000	Hydro-Québec
Côte-Nord	Outardes Quatre, Remblai no. 2	X0003214	Rivière-aux-Outardes	Manicouagan	Aménagement Hydro-Québec - Outardes Quatre	102	6 000 000 000	Hydro-Québec
Côte-Nord	Outardes Quatre, Remblai no. 6	X0003217	Rivière-aux-Outardes	Manicouagan	Aménagement Hydro-Québec - Outardes Quatre	25	6 000 000 000	Hydro-Québec
Côte-Nord	Outardes Quatre, Remblai no. 7A	X0003218	Rivière-aux-Outardes	Manicouagan	Aménagement Hydro-Québec - Outardes Quatre	14	6 594 000 000	Hydro-Québec
Côte-Nord	Outardes Quatre, Remblai no. 7B	X0003219	Rivière-aux-Outardes	Manicouagan	Aménagement Hydro-Québec - Outardes Quatre	3	6 594 000 000	Hydro-Québec
Côte-Nord	Outardes Quatre, Remblai no. 8A	X0003220	Rivière-aux-Outardes	Manicouagan	Aménagement Hydro-Québec - Outardes Quatre	6	1 841 000 000	Hydro-Québec
Côte-Nord	Outardes Quatre, Remblai no. 8B	X0003221	Rivière-aux-Outardes	Manicouagan	Aménagement Hydro-Québec - Outardes Quatre	5	1 214 000 000	Hydro-Québec
Côte-Nord	Outardes Quatre, Remblai no.3	X0003215	Rivière-aux-Outardes	Manicouagan	Aménagement Hydro-Québec - Outardes Quatre	28	6 000 000 000	Hydro-Québec
Côte-Nord	Outardes Quatre, Remblai no.4	X0003216	Rivière-aux-Outardes	Manicouagan	Aménagement Hydro-Québec - Outardes Quatre	13	6 128 000 000	Hydro-Québec
Côte-Nord	Outardes Trois, Prise d'eau	X0003225	Rivière-aux-Outardes	Manicouagan	Aménagement Hydro-Québec - Outardes Trois	23	37 000 000	Hydro-Québec
Côte-Nord	Outardes Trois, Remblai rive droite du canal de la prise d'eau	X0003224	Rivière-aux-Outardes	Manicouagan	Aménagement Hydro-Québec - Outardes Trois	33	74 000 000	Hydro-Québec
Côte-Nord	Outardes-2, Barrage aux	X0003188	Ragueneau	Manicouagan	Aménagement Hydro-Québec - Outardes Deux	55	185 000 000	Hydro-Québec
Côte-Nord	Outardes-2, Ruisseau Est, Digue du	X0003191	Chute-aux-Outardes	Manicouagan	Aménagement Hydro-Québec - Outardes Deux	7	1	Hydro-Québec
Côte-Nord	Outardes-3, Barrage aux	X0003223	Rivière-aux-Outardes	Manicouagan	Aménagement Hydro-Québec - Outardes Trois	80	141 000 000	Hydro-Québec
Côte-Nord	Outardes-3, Évacuateur de crues	X0003222	Rivière-aux-Outardes	Manicouagan	Aménagement Hydro-Québec - Outardes Trois	26	56 000 000	Hydro-Québec
Côte-Nord	Outardes-4, Barrage	X0003213	Rivière-aux-Outardes	Manicouagan	Aménagement Hydro-Québec - Outardes Quatre	122	24 400 000 000	Hydro-Québec

609

Répertoire des barrages, par région administrative, qui a pour fonction la production d'électricité

Question # 60

RÉGION ADMINISTRATIVE	NOM DU BARRAGE	NUMÉRO BARRAGE	MUNICIPALITÉ	MRC	AMÉNAGEMENT	HAUTEUR (m)	CAPACITÉ DE RETENUE (m3)	PROPRIÉTAIRE
Côte-Nord	Petites Bergeronnes, Barrage	X0003113	Les Bergeronnes	La Haute-Côte-Nord	Petite centrale hydroélectrique - Petites-Bergeronnes	5,7	528 758	Société d'énergie Petites Bergeronnes inc.
Côte-Nord	Portneuf-1, Barrage	X0003118	Portneuf-sur-Mer	La Haute-Côte-Nord	Petite centrale hydroélectrique - Portneuf-1	14	2 032 000	Innergex, Société en commandite
Côte-Nord	Portneuf-2, Barrage	X0003119	Portneuf-sur-Mer	La Haute-Côte-Nord	Petite centrale hydroélectrique - Portneuf-2	6,5	325 000	Innergex, Société en commandite
Côte-Nord	Portneuf-3, Barrage	X0003117	Longue-Rive	La Haute-Côte-Nord	Petite centrale hydroélectrique - Portneuf-3	11,2	175 000	Innergex, Société en commandite
Côte-Nord	Rivière-Riverin, Barrage de la	X0003242	Port-Cartier	Sept-Rivières	Petite centrale hydroélectrique - Pentecôte	5,5	52 500	Algonquin Power Systems inc.
Côte-Nord	RSP-2, Barrage	X0003120	Forestville	La Haute-Côte-Nord	Petite centrale hydroélectrique - RSP-2	6,3	1 031 000	Fiducie Boralex Énergie
Côte-Nord	Sainte-Marguerite, Barrage	X0003239	Lac-Walker	Sept-Rivières	Petite centrale hydroélectrique - Sainte-Marguerite-2	36	230 800 000	La Compagnie Gulf Power
Côte-Nord	Sainte-Marguerite-1, Barrage	X0003240	Sept-Îles	Sept-Rivières	Petite centrale hydroélectrique - Sainte-Marguerite-1	9,1	3 251 250	Hydrowatt SM-1 inc.
Côte-Nord	Sainte-Marguerite-3, Évacuateur	X2023174	Lac-Walker	Sept-Rivières	Aménagement Hydro-Québec - Sainte-Marguerite Trois	19,3	2 403 500 000	Hydro-Québec
Côte-Nord	Sault-aux-Cochons, Barrage du	X0003121	Forestville	La Haute-Côte-Nord	Petite centrale hydroélectrique - RSP-1 et RSP_3	9	1 500 000	Fiducie Boralex Énergie
Estrie		X0002613	Valcourt	Le Val-Saint-François		6,6	108 000	Personne physique
Estrie	Abénaquis, Barrage des	X0002645	Sherbrooke	Ville de Sherbrooke	Petite centrale hydroélectrique - Abénaquis	16,59	74 000	Ville de Sherbrooke
Estrie	Aylmer, Barrage	X0002572	Weedon	Le Haut-Saint-François		8,9	201 928 700	Centre d'expertise hydrique du Québec (MENV)
Estrie	Belding-Corticelli, Barrage de la	X0002671	Coaticook	Coaticook	Petite centrale hydroélectrique - Belding	13	40 000	Ville de Coaticook
Estrie	Chute-Burroughs, Barrage de la	X0002683	Stanstead-Est	Coaticook	Aménagement Hydro-Québec - Chute Burroughs	18,9	1 000 000	Hydro-Québec
Estrie	Drummond, Barrage	X0002649	Sherbrooke	Ville de Sherbrooke	Petite centrale hydroélectrique - Drummond	6,9	1 170 000	Ville de Sherbrooke
Estrie	East Angus, Barrage	X0002558	East Angus	Le Haut-Saint-François	Petite centrale hydroélectrique - East Angus	7	3 150 000	Forces Motrices Saint-François inc.
Estrie	Eustis, Barrage d'	X0002637	Waterville	Coaticook	Petite centrale hydroélectrique - Eustis	10	129 000	Ville de Sherbrooke
Estrie	Frontenac, Barrage	X0002647	Sherbrooke	Ville de Sherbrooke	Petite centrale hydroélectrique - Frontenac	16,3	87 780	Ville de Sherbrooke
Estrie	Grande-Dame, Barrage la	X0002731	Magog	Memphrémagog	Petite centrale hydroélectrique - Grande Dame	10,5	2 700 000	Ville de Magog
Estrie	Hunting, Barrage	X0002636	Waterville	Coaticook	Petite centrale hydroélectrique - Huntingville	6,7	112 100	Boralex inc.
Estrie	Larocque, Barrage	X0002642	Sherbrooke	Ville de Sherbrooke	Petite centrale hydroélectrique - Barrage-Larocque	11,6	1 200 000	Hydro Bromptonville inc.
Estrie	Memphrémagog, Barrage	X0002729	Magog	Memphrémagog	Petite centrale hydroélectrique - Magog	8,96	766 300 000	Ville de Sherbrooke
Estrie	Paton, Barrage de la	X0002646	Sherbrooke	Ville de Sherbrooke	Petite centrale hydroélectrique - Paton	8,53	2 372 500	Ville de Sherbrooke
Estrie	Penman, Barrage	X0002670	Coaticook	Coaticook	Petite centrale hydroélectrique - Penman	8,5	32 240	Ville de Coaticook
Estrie	Rock Forest, Barrage de	X0002652	Sherbrooke	Ville de Sherbrooke	Petite centrale hydroélectrique - Rock Forest	17,05	107 800 000	Ville de Sherbrooke
Estrie	Saint-Paul, Barrage	X0002672	Coaticook	Coaticook	Petite centrale hydroélectrique - Saint-Paul	10	68 640	Ville de Coaticook
Estrie	Weedon, Barrage de	X0002574	Weedon	Le Haut-Saint-François		13,4	1 072 000	Ville de Sherbrooke
Estrie	Westbury, Barrage de	X0002559	Westbury	Le Haut-Saint-François	Petite centrale hydroélectrique - Westbury	13,41	2 287 500	Ville de Sherbrooke
Estrie	Windsor, Barrage	X0002625	Windsor	Le Val-Saint-François	Petite centrale hydroélectrique - Windsor	6,25	3 975 000	Domtar inc.
Gaspésie-Îles-de-la-Madeleine								
	François-Jean, Barrage	X0003603	Saint-Elzéar	Bonaventure	Petite centrale hydroélectrique - Lebreux	33	1 155 000	Hydro Canomore inc.
Lanaudière		X0004079	Crabtree	Joliette		8,65	51 000	Papiers Scott limitée
Lanaudière	Manouane-A, Barrage de la	X0004500	Baie-Obaoca	Matawinie	Aménagement Hydro-Québec - Manouane A	5,67	410 000 000	Hydro-Québec
Lanaudière	Manouane-A, Barrage de la	X0004501	Baie-Obaoca	Matawinie	Aménagement Hydro-Québec - Manouane A	3	900 000	Hydro-Québec
Lanaudière	Matawin, Barrage	X0004459	Baie-de-la-Bouteille	Matawinie	Aménagement Hydro-Québec - Matawin	25	946 000 000	Hydro-Québec
Lanaudière	Rawdon, Barrage de	X0004205	Rawdon	Matawinie	Petite centrale hydroélectrique - Rawdon	11,65	19 000 000	Algonquin Power Fund (Canada) inc.
Laurentides		X2022529	Grenville-sur-la-Rouge	Argenteuil		2	8 000 000	Hydro-Québec
Laurentides	Ayers, Barrage	X0004822	Lachute	Argenteuil	Petite centrale hydroélectrique - Ayers-1	16	800 000	Ayers Limitée
Laurentides	Ayers-2, Barrage	X0004823	Lachute	Argenteuil	Petite centrale hydroélectrique - Ayers-2	8,6	345 600	Ayers Limitée
Laurentides	Brodrick, Barrage	X0005502	Lac-Oscar	Antoine-Labelle		19,8	1 243 200 000	Centre d'expertise hydrique du Québec (MENV)
Laurentides	Campion, Digue	X0005425	Notre-Dame-du-Laus	Antoine-Labelle		13,2	911 750 000	Centre d'expertise hydrique du Québec (MENV)
Laurentides	Carillon, Barrage de	X0004816	Saint-André-d'Argenteuil	Argenteuil	Aménagement Hydro-Québec - Carillon	30	171 000 000	Hydro-Québec
Laurentides	Carillon, Remblai No. 1	X0004815	Saint-André-d'Argenteuil	Argenteuil	Aménagement Hydro-Québec - Carillon	17	171 000 000	Hydro-Québec
Laurentides	Carillon, Remblai rive gauche (Digue Nord)	X0004817	Saint-André-d'Argenteuil	Argenteuil	Aménagement Hydro-Québec - Carillon	6	171 000 000	Hydro-Québec
Laurentides	Cauchon-A, Digue	X0005426	Notre-Dame-du-Laus	Antoine-Labelle		3,1	127 820 000	Centre d'expertise hydrique du Québec (MENV)

Répertoire des barrages, par région administrative, qui a pour fonction la production d'électricité

Question # 60

RÉGION ADMINISTRATIVE	NOM DU BARRAGE	NUMÉRO-BARRAGE	MUNICIPALITÉ	MRC	AMÉNAGEMENT	HAUTEUR (m)	CAPACITÉ DE RETENUE (m3)	PROPRIÉTAIRE
Laurentides	Cauchon-B, Digue	X0007428	Notre-Dame-du-Laus	Antoine-Labelle		1,6	0	Centre d'expertise hydrique du Québec (MENV)
Laurentides	Chute Bell, Prise d'eau de la galerie d'amenée	X0004956	Grenville-sur-la-Rouge	Argenteuil	Aménagement Hydro-Québec - Chute Bell	10	8 000 000	Hydro-Québec
Laurentides	Chute Bell, Prise d'eau, murs d'aile et centrale	X0004957	Grenville-sur-la-Rouge	Argenteuil	Aménagement Hydro-Québec - Chute Bell	28,2	6 000	Hydro-Québec
Laurentides	Chute-Bell, Barrage de la	X0004955	Grenville-sur-la-Rouge	Argenteuil	Aménagement Hydro-Québec - Chute Bell	19,04	8 000 000	Hydro-Québec
Laurentides	Chutes-Wilson, Barrage des	X0004725	Saint-Jérôme	La Rivière-du-Nord	Aménagement Hydro-Québec - Chutes Wilson	17	1 000 000	Hydro-Québec
Laurentides	Kiamika, Barrage	X0005460	Chute-Saint-Philippe	Antoine-Labelle		15,84	618 084 000	Centre d'expertise hydrique du Québec (MENV)
Laurentides	Kiamika-2, Digue	X0005461	Lac-Saguay	Antoine-Labelle		8,57	275 270 000	Centre d'expertise hydrique du Québec (MENV)
Laurentides	Kiamika-5, Digue	X0005462	Chute-Saint-Philippe	Antoine-Labelle		2,1	420 000	Centre d'expertise hydrique du Québec (MENV)
Laurentides	Meilleur, Barrage	X0005465	Kiamika	Antoine-Labelle		6,97	188 240	Centre d'expertise hydrique du Québec (MENV)
Laurentides	Mère d'Youville, Barrage	X0005299	Mont-Tremblant	Les Laurentides	Petite centrale hydroélectrique - Saint-Jovite	8,8	373 100	Les Apôtres de l'Amour Infini Canada
Laurentides	Mitchi-Menjo, Digue	X0005500	Lac-Oscar	Antoine-Labelle		3,1	164 465 000	Centre d'expertise hydrique du Québec (MENV)
Laurentides	Mitchinamecus, Barrage	X0005503	Lac-Oscar	Antoine-Labelle		17	1 061 252 500	Centre d'expertise hydrique du Québec (MENV)
Laurentides	Mitchi-Réal, Digue	X0005501	Lac-Oscar	Antoine-Labelle		4,4	246 050 000	Centre d'expertise hydrique du Québec (MENV)
Laurentides	Mont-Laurier, Barrage de	X0005467	Mont-Laurier	Antoine-Labelle	Petite centrale hydroélectrique - Daniel-Larocque	6,6	520 000	Société en commandite électricité Algonquin (Mont-Laurier)
Laurentides	Morier, Digue	X0005463	Chute-Saint-Philippe	Antoine-Labelle		14,64	522 500 000	Centre d'expertise hydrique du Québec (MENV)
Laurentides	Rapides-des-Cèdres, Barrage des	X0005424	Notre-Dame-du-Laus	Antoine-Labelle		17,4	1 405 112 900	Centre d'expertise hydrique du Québec (MENV)
Laurentides	Saint-Jérôme, Barrage	X0004723	Saint-Jérôme	La Rivière-du-Nord	Petite centrale hydroélectrique - Saint-Jérôme	12	458 100	Mini-Centrale de l'Est inc.
Mauricie		X0002316	La Tuque	La Tuque	Petite centrale hydroélectrique - Club des Alcaniens	1,25	3 000 000	Club des Alcaniens de Shawinigan inc.
Mauricie		X0002319	La Tuque	La Tuque	Petite centrale hydroélectrique - Club des Alcaniens	1,95	4 375	Club des Alcaniens de Shawinigan inc.
Mauricie		X0002141	Saint-Maurice	Les Chenaux		4,65	75 300	Personne physique
Mauricie		X0002078	Shawinigan	Ville de Shawinigan	Petite centrale hydroélectrique - Thibaudeau-Ricard	7	62 650	Thibaudeau-Ricard inc.
Mauricie	Almaville, Barrage d'	X0002082	Shawinigan	Ville de Shawinigan	Aménagement Hydro-Québec - Almaville	10,7	1 000 000	Hydro-Québec
Mauricie	Baie-Poisson-Nord, Digue de la	X0002452	La Tuque	La Tuque	Aménagement Hydro-Québec - Réservoir Gouin	2,5	292 000 000	Hydro-Québec
Mauricie	Baie-Poisson-Sud, Digue de la	X0002453	La Tuque	La Tuque	Aménagement Hydro-Québec - Réservoir Gouin	2,5	292 000 000	Hydro-Québec
Mauricie	Beaumont, Barrage	X0002328	La Tuque	La Tuque	Aménagement Hydro-Québec - Beaumont	52	2 000 000	Hydro-Québec
Mauricie	Boucher, Barrage	X0002377	La Tuque	La Tuque	Aménagement Hydro-Québec - Boucher	3	3 000 000	Hydro-Québec
Mauricie	Carpe-Rouge, Barrage	X0002327	La Tuque	La Tuque	Aménagement Hydro-Québec - Carpe Rouge	6	54 000 000	Hydro-Québec
Mauricie	Chutes-à-Magnan Barrage des	X0002276	Saint-Paulin	Maskinongé	Petite centrale hydroélectrique - Chute-à-Magnan	11,3	176 000	Innergex, Société en commandite
Mauricie	Cinconsine, Barrage	X0002391	La Tuque	La Tuque	Aménagement Hydro-Québec - Cinconsine	6	51 000 000	Hydro-Québec
Mauricie	Culbute, Barrage de la	X0002075	Saint-Mathieu-du-Parc	Maskinongé	Aménagement Hydro-Québec - La Culbute	2,7	900 000	Hydro-Québec
Mauricie	Digue rive gauche	X0002228	La Tuque	La Tuque	Aménagement Hydro-Québec - Gouin	1	49 000 000	Hydro-Québec
Mauricie	Gouin, Barrage	X0002448	La Tuque	La Tuque	Aménagement Hydro-Québec - Réservoir Gouin	26	8 573 000 000	Hydro-Québec
Mauricie	Gouin, Déversoir droit - La Loutre	X0002450	La Tuque	La Tuque	Aménagement Hydro-Québec - Gouin	6	900 000	Hydro-Québec
Mauricie	Gouin, Déversoir gauche - La Loutre	X0002449	La Tuque	La Tuque	Aménagement Hydro-Québec - Gouin	6	900 000	Hydro-Québec
Mauricie	Gouin, Digue Lac-Clair	X0002451	La Tuque	La Tuque	Aménagement Hydro-Québec - Réservoir Gouin	3	730 000 000	Hydro-Québec
Mauricie	Gouin, Digue M-1	X0002444	La Tuque	La Tuque	Aménagement Hydro-Québec - Gouin	5,8	6 000 000	Hydro-Québec
Mauricie	Gouin, Digue M-2	X0002445	La Tuque	La Tuque	Aménagement Hydro-Québec - Gouin	7	8 000 000	Hydro-Québec
Mauricie	Gouin, Digue M-3	X0002446	La Tuque	La Tuque	Aménagement Hydro-Québec - Gouin	6,7	8 000 000	Hydro-Québec
Mauricie	Grand-Mère, Barrage de	X0007548	Shawinigan	Ville de Shawinigan	Aménagement Hydro-Québec - Grand-Mère	26	27 000 000	Hydro-Québec
Mauricie	Hackett, Barrage du	X0001981	Lac-Masketsi	Mékinac	Aménagement Hydro-Québec - SteamOAt Rock	5,5	19 305 000	Hydro-Québec
Mauricie	La Gabelle, Barrage de	X0002174	Notre-Dame-du-Mont-Carmel	Les Chenaux	Aménagement Hydro-Québec - La Gabelle	23,5	900 000	Hydro-Québec
Mauricie	La Tuque, Barrage de	X0002322	La Tuque	La Tuque	Aménagement Hydro-Québec - La Tuque	40	4 800 000	Hydro-Québec
Mauricie	Manouane B, Digue Baie de la Couleuvre	X0002402	La Tuque	La Tuque	Aménagement Hydro-Québec - Manouane B	3	900 000	Hydro-Québec
Mauricie	Manouane-B, Barrage de la	X0002401	La Tuque	La Tuque	Aménagement Hydro-Québec - Manouane B	8,85	205 000 000	Hydro-Québec
Mauricie	Manouane-C, Barrage de la	X0002400	La Tuque	La Tuque	Aménagement Hydro-Québec - Manouane C	15	270 000 000	Hydro-Québec

Répertoire des barrages, par région administrative, qui a pour fonction la production d'électricité

Question # 60

RÉGION ADMINISTRATIVE	NOM DU BARRAGE	NUMERO BARRAGE	MUNICIPALITÉ	MRC	AMÉNAGEMENT	HAUTEUR (m)	CAPACITÉ DE RETENUE (m3)	PROPRIÉTAIRE
Mauricie	Matawin, Remblai rive gauche	X0004460	Lac-Boulé	Mékinac	Aménagement Hydro-Québec - Matawin	19	31 000 000	Hydro-Québec
Mauricie	Mégiscane, Barrage de la	X0002430	La Tuque	La Tuque	Aménagement Hydro-Québec - Gouin	9,6	49 000 000	Hydro-Québec
Mauricie	Mékinac, Barrage	X0001971	Trois-Rives	Mékinac	Aménagement Hydro-Québec - Mékinac	6,55	88 000 000	Hydro-Québec
Mauricie	Mondonnac, Barrage	X0002085	La Tuque	La Tuque	Aménagement Hydro-Québec - Mondonac	6	99 000 000	Hydro-Québec
Mauricie	Normand, Barrage	X0001993	Lac-Normand	Mékinac	Aménagement Hydro-Québec - Normand	7,3	49 000 000	Hydro-Québec
Mauricie	Parent, Barrage	X0007878	La Tuque	La Tuque		13	4 000 000	Hydro-Québec
Mauricie	Rapide Blanc, Poisson-Blanc, Barrage-Poids	X0002323	La Tuque	La Tuque	Aménagement Hydro-Québec - Rapide Blanc	17,7	62 000 000	Hydro-Québec
Mauricie	Rapide Blanc, Poisson-Blanc, Remblai	X0002324	La Tuque	La Tuque	Aménagement Hydro-Québec - Rapide Blanc	22,6	217 000 000	Hydro-Québec
Mauricie	Rapide-Blanc, Barrage de	X0002325	La Tuque	La Tuque	Aménagement Hydro-Québec - Rapide Blanc	45	466 000 000	Hydro-Québec
Mauricie	Saint-Narcisse, Barrage de	X0002126	Saint-Narcisse	Les Chenaux	Aménagement Hydro-Québec - Saint-Narcisse	21	900 000	Hydro-Québec
Mauricie	Shawinigan, Barrage de	X0002081	Shawinigan	Ville de Shawinigan	Aménagement Hydro-Québec - Shawinigan	10,68	1 900 000	Hydro-Québec
Mauricie	Shawinigan-2, Barrage de	X0002079	Shawinigan	Ville de Shawinigan	Aménagement Hydro-Québec - Shawinigan Deux	21	1 100 000	Hydro-Québec
Mauricie	Shawinigan-3, Barrage de	X0002080	Shawinigan	Ville de Shawinigan	Aménagement Hydro-Québec - Shawinigan Trois	13,4	2 300 000	Hydro-Québec
Mauricie	Sincennes, Barrage	X0002084	La Tuque	La Tuque	Aménagement Hydro-Québec - Sincennes	3	6 555 000	Hydro-Québec
Mauricie	Soucis, Barrage du	X0001992	Lac-Normand	Mékinac	Aménagement Hydro-Québec - Soucis	6,71	1 000 000	Hydro-Québec
Mauricie	Trenche, Barrage de la	X0002329	La Tuque	La Tuque	Aménagement Hydro-Québec - Trenche	53	6 000 000	Hydro-Québec
Montréal	André-Lamarque, Barrage	X0007450	Salaberry-de-Valleyfield	Beauharnois-Salaberry	Aménagement Hydro-Québec - Les Cèdres	4	178 500	Hydro-Québec
Montréal	Beauharnois, Barrage de	X0005902	Beauharnois	Beauharnois-Salaberry	Aménagement Hydro-Québec - Beauharnois	21	1 500 000 000	Hydro-Québec
Montréal	Beauharnois, Prise d'eau du canal Saint-Louis	X0005906	Saint-Stanislas-de-Kostka	Beauharnois-Salaberry	Aménagement Hydro-Québec - Beauharnois	5	1 500 000 000	Hydro-Québec
Montréal	Beauharnois, Remblai rive droite	X0005903	Beauharnois	Beauharnois-Salaberry	Aménagement Hydro-Québec - Beauharnois	11	1 500 000 000	Hydro-Québec
Montréal	Beauharnois, Remblai rive gauche	X0005904	Beauharnois	Beauharnois-Salaberry	Aménagement Hydro-Québec - Beauharnois	19	1 500 000 000	Hydro-Québec
Montréal	Cèdres, Barrage des	X0005911	Les Cèdres	Vaudreuil-Soulanges	Aménagement Hydro-Québec - Les Cèdres	12	3 000 000	Hydro-Québec
Montréal	Chambly, Barrage de	X0005811	Richelieu	Rouville	Aménagement Hydro-Québec - Chambly	9,45	1 000 000	Hydro-Québec
Montréal	Coteau, remblai no. 1	X0005887	Coteau-du-Lac	Vaudreuil-Soulanges	Aménagement Hydro-Québec - Coteau	6	531 000 000	Hydro-Québec
Montréal	Coteau, remblai no. 2	X0005888	Coteau-du-Lac	Vaudreuil-Soulanges	Aménagement Hydro-Québec - Coteau	4	531 000 000	Hydro-Québec
Montréal	Coteau, remblai no. 5	X0005890	Coteau-du-Lac	Vaudreuil-Soulanges	Aménagement Hydro-Québec - Coteau	4	531 000 000	Hydro-Québec
Montréal	Coteau, remblai no. 6	X0005891	Coteau-du-Lac	Vaudreuil-Soulanges	Aménagement Hydro-Québec - Coteau	4	531 000 000	Hydro-Québec
Montréal	Coteau, remblais no. 3 et no. 4	X0005889	Coteau-du-Lac	Vaudreuil-Soulanges	Aménagement Hydro-Québec - Coteau	4	531 000 000	Hydro-Québec
Montréal	Coteau-1, Barrage du	X0005884	Salaberry-de-Valleyfield	Beauharnois-Salaberry	Aménagement Hydro-Québec - Coteau	11	420 000 000	Hydro-Québec
Montréal	Coteau-1, Déversoir île Dondaine	X0005892	Salaberry-de-Valleyfield	Beauharnois-Salaberry	Aménagement Hydro-Québec - Coteau	5	420 000 000	Hydro-Québec
Montréal	Coteau-2, Barrage du	X0005885	Salaberry-de-Valleyfield	Beauharnois-Salaberry	Aménagement Hydro-Québec - Coteau	9	302 000 000	Hydro-Québec
Montréal	Coteau-3, Barrage du	X0005886	Coteau-du-Lac	Vaudreuil-Soulanges	Aménagement Hydro-Québec - Coteau	12	531 000 000	Hydro-Québec
Montréal	Farnham, Barrage de	X0005688	Farnham	Brome-Missisquoi	Aménagement Hydro-Québec - Farnham	6,6	1 000 000	Hydro-Québec
Montréal	Île-Juillet Droit (Sud), Barrage de l'	X0005893	Salaberry-de-Valleyfield	Beauharnois-Salaberry	Aménagement Hydro-Québec - Île Juillet	14	9 768 792	Hydro-Québec
Montréal	Île-Juillet, Barrage de l'	X0005894	Les Cèdres	Vaudreuil-Soulanges	Aménagement Hydro-Québec - Île Juillet	14	9 768 792	Hydro-Québec
Montréal	Les Cèdres, Barrage	X0005910	Les Cèdres	Vaudreuil-Soulanges	Aménagement Hydro-Québec - Les Cèdres	20	3 000 000	Hydro-Québec
Montréal	Les Cèdres, Remblai rive gauche	X0005909	Les Cèdres	Vaudreuil-Soulanges	Aménagement Hydro-Québec - Les Cèdres	4	3 000 000	Hydro-Québec
Montréal	Penman's, Barrage	X0005775	Saint-Hyacinthe	Les Maskoutains	Petite centrale hydroélectrique - T.-D.-Bouchard	4,34	124 570	Ville de Saint-Hyacinthe
Montréal	Père-Tarte, Barrage du	X0005764	Upton	Acton		3,9	162 000	Ferme Fritsch inc.
Montréal	Pointe-Des-Cascades, Barrage de	X0005912	Beauharnois	Beauharnois-Salaberry	Aménagement Hydro-Québec - Pointe-Des-Cascades	11,2	1 000 000	Hydro-Québec
Montréal	Pointe-du-Buisson, Barrage de la	X0005907	Pointe-des-Cascades	Vaudreuil-Soulanges	Aménagement Hydro-Québec - Pointe du Buisson	9	1 000 000	Hydro-Québec
Montréal	Saint-Timothée sur le chenal perdu (Rivière Saint-Charles), Structure 2	X0005898	Salaberry-de-Valleyfield	Beauharnois-Salaberry	Aménagement Hydro-Québec - Canal de Soulanges	5	46 956 771	Hydro-Québec
Montréal	Saint-Timothée sur le chenal perdu (Rivière Saint-Charles), Structure 1	X0005897	Salaberry-de-Valleyfield	Beauharnois-Salaberry	Aménagement Hydro-Québec - Canal de Soulanges	5	46 956 771	Hydro-Québec
Montréal	Saint-Timothée sur le chenal perdu (Rivière Saint-Charles), Structure 3	X0005899	Salaberry-de-Valleyfield	Beauharnois-Salaberry	Aménagement Hydro-Québec - Canal de Soulanges	5	46 956 771	Hydro-Québec

607

Répertoire des barrages, par région administrative, qui a pour fonction la production d'électricité

Question # 60

RÉGION ADMINISTRATIVE	NOM DU BARRAGE	NUMÉRO BARRAGE	MUNICIPALITÉ	MRC	AMÉNAGEMENT	HAUTEUR (m)	CAPACITÉ DE RETENUE (m3)	PROPRIÉTAIRE
Montréal	Saint-Timothée sur le chenal perdu (Rivière Saint-Charles), Structure 4	X0005900	Salaberry-de-Valleyfield	Beauharnois-Salaberry	Aménagement Hydro-Québec - Canal de Soulanges	5	46 956 771	Hydro-Québec
Montréal	Saint-Timothée sur le chenal perdu (Rivière Saint-Charles), Structure 5	X0005901	Salaberry-de-Valleyfield	Beauharnois-Salaberry	Aménagement Hydro-Québec - Canal de Soulanges	5	46 956 771	Hydro-Québec
Montréal	Saint-Timothée, Barrage de	X0005895	Salaberry-de-Valleyfield	Beauharnois-Salaberry	Aménagement Hydro-Québec - Saint-Timothée	18	46 956 771	Hydro-Québec
Montréal	Lachine, Barrage	X0002781	Montréal	Ville de Montréal	Aménagement Hydro-Québec - Lachine	7,9	900 000	Hydro-Québec
Montréal	Lachine, Remblai rive droite	X0002782	Montréal	Ville de Montréal	Aménagement Hydro-Québec - Lachine	6	900 000	Hydro-Québec
Montréal	Rivière des Prairies, Remblai amont Ile Visitation	X0002778	Montréal	Ville de Montréal	Aménagement Hydro-Québec - Rivière Des Prairies	3	15 000 000	Hydro-Québec
Montréal	Rivière-des-Prairies, Barrage de la	X0002780	Montréal	Ville de Montréal	Aménagement Hydro-Québec - Rivière Des Prairies	12	15 000 000	Hydro-Québec
Montréal	Simon-Sicard, Barrage	X0002777	Montréal	Ville de Montréal	Aménagement Hydro-Québec - Rivière Des Prairies	11	15 000 000	Hydro-Québec
Nord-du-Québec		X0003288	Baie-James	Jamésie (terr. conventionné)	Aménagement Hydro-Québec - Réservoir Caniapiscou	5	6 000 000 000	Hydro-Québec
Nord-du-Québec	Brisay, Barrage régulateur	X0003301	Baie-James	Jamésie (terr. conventionné)	Aménagement Hydro-Québec - Réservoir Caniapiscou	34	6 000 000 000	Hydro-Québec
Nord-du-Québec	Caniapiscou, Digue KA-07	X0003268	Baie-James	Jamésie (terr. conventionné)	Aménagement Hydro-Québec - Réservoir Caniapiscou	22,9	6 000 000 000	Hydro-Québec
Nord-du-Québec	Caniapiscou, Digue KA-08	X0003482	Baie-James	Jamésie (terr. conventionné)	Aménagement Hydro-Québec - Réservoir Caniapiscou	10	6 000 000 000	Hydro-Québec
Nord-du-Québec	Caniapiscou, Digue KA-09	X0003483	Baie-James	Jamésie (terr. conventionné)	Aménagement Hydro-Québec - Réservoir Caniapiscou	16	6 000 000 000	Hydro-Québec
Nord-du-Québec	Caniapiscou, Digue KA-10	X0003484	Baie-James	Jamésie (terr. conventionné)	Aménagement Hydro-Québec - Réservoir Caniapiscou	26,5	6 000 000 000	Hydro-Québec
Nord-du-Québec	Caniapiscou, Digue KA-11	X0003485	Baie-James	Jamésie (terr. conventionné)	Aménagement Hydro-Québec - Réservoir Caniapiscou	27	6 000 000 000	Hydro-Québec
Nord-du-Québec	Caniapiscou, Digue KA-12	X0003486	Baie-James	Jamésie (terr. conventionné)	Aménagement Hydro-Québec - Réservoir Caniapiscou	35	6 000 000 000	Hydro-Québec
Nord-du-Québec	Caniapiscou, Digue KA-12A	X0003487	Baie-James	Jamésie (terr. conventionné)	Aménagement Hydro-Québec - Réservoir Caniapiscou	9	6 000 000 000	Hydro-Québec
Nord-du-Québec	Caniapiscou, Digue KA-13	X0003488	Baie-James	Jamésie (terr. conventionné)	Aménagement Hydro-Québec - Réservoir Caniapiscou	31	6 000 000 000	Hydro-Québec
Nord-du-Québec	Caniapiscou, Digue KB-14	X0003279	Baie-James	Jamésie (terr. conventionné)	Aménagement Hydro-Québec - Réservoir Caniapiscou	15	6 000 000 000	Hydro-Québec
Nord-du-Québec	Caniapiscou, Digue KB-14A	X0003280	Baie-James	Jamésie (terr. conventionné)	Aménagement Hydro-Québec - Réservoir Caniapiscou	8	6 000 000 000	Hydro-Québec
Nord-du-Québec	Caniapiscou, Digue KB-14B	X0003281	Baie-James	Jamésie (terr. conventionné)	Aménagement Hydro-Québec - Réservoir Caniapiscou	3	1 000 000	Hydro-Québec
Nord-du-Québec	Caniapiscou, Digue KB-14C	X0003282	Baie-James	Jamésie (terr. conventionné)	Aménagement Hydro-Québec - Réservoir Caniapiscou	9	6 000 000 000	Hydro-Québec
Nord-du-Québec	Caniapiscou, Digue KB-16	X0003283	Baie-James	Jamésie (terr. conventionné)	Aménagement Hydro-Québec - Réservoir Caniapiscou	12	6 000 000 000	Hydro-Québec
Nord-du-Québec	Caniapiscou, Digue KB-17	X0003284	Baie-James	Jamésie (terr. conventionné)	Aménagement Hydro-Québec - Réservoir Caniapiscou	17	6 000 000 000	Hydro-Québec
Nord-du-Québec	Caniapiscou, Digue KB-17A	X0003285	Baie-James	Jamésie (terr. conventionné)	Aménagement Hydro-Québec - Réservoir Caniapiscou	6	6 000 000 000	Hydro-Québec
Nord-du-Québec	Caniapiscou, Digue KB-18B	X0003302	Baie-James	Jamésie (terr. conventionné)	Aménagement Hydro-Québec - Réservoir Caniapiscou	15	6 000 000 000	Hydro-Québec
Nord-du-Québec	Caniapiscou, Digue KB-19	X0003289	Baie-James	Jamésie (terr. conventionné)	Aménagement Hydro-Québec - Réservoir Caniapiscou	11	6 000 000 000	Hydro-Québec
Nord-du-Québec	Caniapiscou, Digue KB-20	X0003290	Baie-James	Jamésie (terr. conventionné)	Aménagement Hydro-Québec - Réservoir Caniapiscou	25	6 000 000 000	Hydro-Québec
Nord-du-Québec	Caniapiscou, Digue KB-20A	X0003291	Baie-James	Jamésie (terr. conventionné)	Aménagement Hydro-Québec - Réservoir Caniapiscou	6	6 000 000 000	Hydro-Québec
Nord-du-Québec	Caniapiscou, Digue KB-20B	X0003292	Baie-James	Jamésie (terr. conventionné)	Aménagement Hydro-Québec - Réservoir Caniapiscou	12	6 000 000 000	Hydro-Québec
Nord-du-Québec	Caniapiscou, Digue KB-21	X0003293	Baie-James	Jamésie (terr. conventionné)	Aménagement Hydro-Québec - Réservoir Caniapiscou	24	6 000 000 000	Hydro-Québec
Nord-du-Québec	Caniapiscou, Digue KB-22	X0003294	Baie-James	Jamésie (terr. conventionné)	Aménagement Hydro-Québec - Réservoir Caniapiscou	22	6 000 000 000	Hydro-Québec
Nord-du-Québec	Caniapiscou, Digue KB-22A	X0003295	Baie-James	Jamésie (terr. conventionné)	Aménagement Hydro-Québec - Réservoir Caniapiscou	15	6 000 000 000	Hydro-Québec
Nord-du-Québec	Caniapiscou, Digue KB-22B	X0003296	Baie-James	Jamésie (terr. conventionné)	Aménagement Hydro-Québec - Réservoir Caniapiscou	9,8	6 000 000 000	Hydro-Québec
Nord-du-Québec	Caniapiscou, Digue KB-22C	X0003297	Baie-James	Jamésie (terr. conventionné)	Aménagement Hydro-Québec - Réservoir Caniapiscou	3	1 960 000 000	Hydro-Québec
Nord-du-Québec	Caniapiscou, Digue KC-23	X0003256	Baie-James	Jamésie (terr. conventionné)	Aménagement Hydro-Québec - Réservoir Caniapiscou	13	6 000 000 000	Hydro-Québec
Nord-du-Québec	Caniapiscou, Digue KC-24	X0003258	Baie-James	Jamésie (terr. conventionné)	Aménagement Hydro-Québec - Réservoir Caniapiscou	21	6 000 000 000	Hydro-Québec
Nord-du-Québec	Caniapiscou, Digue KC-24A	X0003259	Baie-James	Jamésie (terr. conventionné)	Aménagement Hydro-Québec - Réservoir Caniapiscou	8	6 000 000 000	Hydro-Québec
Nord-du-Québec	Caniapiscou, Digue KC-25	X0003260	Baie-James	Jamésie (terr. conventionné)	Aménagement Hydro-Québec - Réservoir Caniapiscou	15	6 000 000 000	Hydro-Québec
Nord-du-Québec	Duplinter, Évacuateur	X0003489	Baie-James	Jamésie (terr. conventionné)	Aménagement Hydro-Québec - Réservoir Caniapiscou	26	6 000 000 000	Hydro-Québec
Nord-du-Québec	Eastmain, Digue LE-11	X2012611	Baie-James	Jamésie (terr. conventionné)		16	1	Hydro-Québec
Nord-du-Québec	EOL Seuil 9	X2023169	Baie-James	Jamésie (terr. conventionné)		6,5	2 000 000	Hydro-Québec
Nord-du-Québec	EOL, Barrage OA-11	X0003508	Baie-James	Jamésie (terr. conventionné)	Aménagement Hydro-Québec - Réservoir EOL	27	6 000 000 000	Hydro-Québec
Nord-du-Québec	EOL, Barrage OA-03, Régulateur La Sarcelle	X0003500	Baie-James	Jamésie (terr. conventionné)	Aménagement Hydro-Québec - Réservoir EOL	21	5 000 000 000	Hydro-Québec

60

Répertoire des barrages, par région administrative, qui a pour fonction la production d'électricité

Question # 60

RÉGION ADMINISTRATIVE	NOM DU BARRAGE	NUMERO BARRAGE	MUNICIPALITÉ	MRC	AMÉNAGEMENT	HAUTEUR (m)	CAPACITÉ DE RETENUE (m³)	PROPRIÉTAIRE
Nord-du-Québec	EOL, Barrage OA-05	X0003502	Baie-James	Jamésie (terr. conventionné)	Aménagement Hydro-Québec - Réservoir EOL	32	6 000 000 000	Hydro-Québec
Nord-du-Québec	EOL, Digue de dérivation OE-04	X0003509	Baie-James	Jamésie (terr. conventionné)	Aménagement Hydro-Québec - Réservoir EOL	6	1 858 000 000	Hydro-Québec
Nord-du-Québec	EOL, Digue de dérivation OE-33	X0003510	Baie-James	Jamésie (terr. conventionné)	Aménagement Hydro-Québec - Réservoir EOL	6	1 858 000 000	Hydro-Québec
Nord-du-Québec	EOL, Digue de dérivation OE-33A	X0003511	Baie-James	Jamésie (terr. conventionné)	Aménagement Hydro-Québec - Réservoir EOL	3	61 715 000 000 000	Hydro-Québec
Nord-du-Québec	EOL, Digue de dérivation OE-33B	X0003512	Baie-James	Jamésie (terr. conventionné)	Aménagement Hydro-Québec - Réservoir EOL	3	61 715 000 000 000	Hydro-Québec
Nord-du-Québec	EOL, Digue de dérivation OE-33C	X0003513	Baie-James	Jamésie (terr. conventionné)	Aménagement Hydro-Québec - Réservoir EOL	5	61 715 000 000 000	Hydro-Québec
Nord-du-Québec	EOL, Digue OA-01	X0003498	Baie-James	Jamésie (terr. conventionné)	Aménagement Hydro-Québec - Réservoir EOL	17	3 017 000 000	Hydro-Québec
Nord-du-Québec	EOL, Digue OA-02	X0003499	Baie-James	Jamésie (terr. conventionné)	Aménagement Hydro-Québec - Réservoir EOL	18	6 000 000 000	Hydro-Québec
Nord-du-Québec	EOL, Digue OA-04	X0003501	Baie-James	Jamésie (terr. conventionné)	Aménagement Hydro-Québec - Réservoir EOL	9	6 000 000 000	Hydro-Québec
Nord-du-Québec	EOL, Digue OA-08A	X0003503	Baie-James	Jamésie (terr. conventionné)	Aménagement Hydro-Québec - Réservoir EOL	5	1 000 000 000	Hydro-Québec
Nord-du-Québec	EOL, Digue OA-08B	X0003504	Baie-James	Jamésie (terr. conventionné)	Aménagement Hydro-Québec - Réservoir EOL	27	6 000 000 000	Hydro-Québec
Nord-du-Québec	EOL, Digue OA-09	X0003505	Baie-James	Jamésie (terr. conventionné)	Aménagement Hydro-Québec - Réservoir EOL	3	8 490 000 000 000	Hydro-Québec
Nord-du-Québec	EOL, Digue OA-10A	X0003507	Baie-James	Jamésie (terr. conventionné)	Aménagement Hydro-Québec - Réservoir EOL	30	6 000 000 000	Hydro-Québec
Nord-du-Québec	EOL, Digue OA-10B	X0003506	Baie-James	Jamésie (terr. conventionné)	Aménagement Hydro-Québec - Réservoir EOL	25	6 000 000 000	Hydro-Québec
Nord-du-Québec	La Grande-1, Barrage	X0003554	Baie-James	Jamésie (terr. conventionné)	Aménagement Hydro-Québec - LG Un	44,1	1 228 000 000	Hydro-Québec
Nord-du-Québec	La Grande-2, Digue CD-01	X0003555	Baie-James	Jamésie (terr. conventionné)	Aménagement Hydro-Québec - LG Deux	12,5	600 000 000	Hydro-Québec
Nord-du-Québec	La Grande-2, Digue CD-02	X0003556	Baie-James	Jamésie (terr. conventionné)	Aménagement Hydro-Québec - LG Deux	12,8	600 000 000	Hydro-Québec
Nord-du-Québec	La Grande-2, Digue CD-03	X0003381	Baie-James	Jamésie (terr. conventionné)	Aménagement Hydro-Québec - LG Deux	19,5	600 000 000	Hydro-Québec
Nord-du-Québec	La Grande-2, Digue CD-05	X0003384	Baie-James	Jamésie (terr. conventionné)	Aménagement Hydro-Québec - LG Deux	65,8	600 000 000	Hydro-Québec
Nord-du-Québec	La Grande-2, Digue CD-07	X0003386	Baie-James	Jamésie (terr. conventionné)	Aménagement Hydro-Québec - LG Deux	55,5	600 000 000	Hydro-Québec
Nord-du-Québec	La Grande-2, Digue CD-08	X0003387	Baie-James	Jamésie (terr. conventionné)	Aménagement Hydro-Québec - LG Deux	29,6	600 000 000	Hydro-Québec
Nord-du-Québec	La Grande-2, Digue CD-09	X0003388	Baie-James	Jamésie (terr. conventionné)	Aménagement Hydro-Québec - LG Deux	63,7	600 000 000	Hydro-Québec
Nord-du-Québec	La Grande-2, Digue CD-09A	X0003389	Baie-James	Jamésie (terr. conventionné)	Aménagement Hydro-Québec - LG Deux	0,6	0	Hydro-Québec
Nord-du-Québec	La Grande-2, Digue CD-10	X0003390	Baie-James	Jamésie (terr. conventionné)	Aménagement Hydro-Québec - LG Deux	6,7	600 000 000	Hydro-Québec
Nord-du-Québec	La Grande-2, Digue CD-11	X0003391	Baie-James	Jamésie (terr. conventionné)	Aménagement Hydro-Québec - LG Deux	7,6	600 000 000	Hydro-Québec
Nord-du-Québec	La Grande-2, Digue CD-11A	X0003392	Baie-James	Jamésie (terr. conventionné)	Aménagement Hydro-Québec - LG Deux	0,6	0	Hydro-Québec
Nord-du-Québec	La Grande-2, Digue CD-11B	X0003393	Baie-James	Jamésie (terr. conventionné)	Aménagement Hydro-Québec - LG Deux	0,9	0	Hydro-Québec
Nord-du-Québec	La Grande-2, Digue CD-12	X0003394	Baie-James	Jamésie (terr. conventionné)	Aménagement Hydro-Québec - LG Deux	1,22	0	Hydro-Québec
Nord-du-Québec	La Grande-2, Digue CD-12A	X0003395	Baie-James	Jamésie (terr. conventionné)	Aménagement Hydro-Québec - LG Deux	16,7	600 000 000	Hydro-Québec
Nord-du-Québec	La Grande-2, Digue CD-13	X0003396	Baie-James	Jamésie (terr. conventionné)	Aménagement Hydro-Québec - LG Deux	5	511 800 000	Hydro-Québec
Nord-du-Québec	La Grande-2, Digue CD-13A	X0003397	Baie-James	Jamésie (terr. conventionné)	Aménagement Hydro-Québec - LG Deux	5,3	511 800 000	Hydro-Québec
Nord-du-Québec	La Grande-2, Digue CD-14	X0003398	Baie-James	Jamésie (terr. conventionné)	Aménagement Hydro-Québec - LG Deux	6,9	600 000 000	Hydro-Québec
Nord-du-Québec	La Grande-2, Digue CH-17	X0003399	Baie-James	Jamésie (terr. conventionné)	Aménagement Hydro-Québec - LG Deux	11	600 000 000	Hydro-Québec
Nord-du-Québec	La Grande-2, Digue CH-18	X0003400	Baie-James	Jamésie (terr. conventionné)	Aménagement Hydro-Québec - LG Deux	5,8	600 000 000	Hydro-Québec
Nord-du-Québec	La Grande-2, Digue CH-19	X0003401	Baie-James	Jamésie (terr. conventionné)	Aménagement Hydro-Québec - LG Deux	13,4	600 000 000	Hydro-Québec
Nord-du-Québec	La Grande-2, Digue CH-20	X0003402	Baie-James	Jamésie (terr. conventionné)	Aménagement Hydro-Québec - LG Deux	51,8	600 000 000	Hydro-Québec
Nord-du-Québec	La Grande-2, Digue CH-21	X0003403	Baie-James	Jamésie (terr. conventionné)	Aménagement Hydro-Québec - LG Deux	42,1	600 000 000	Hydro-Québec
Nord-du-Québec	La Grande-2, Digue CH-24	X0003404	Baie-James	Jamésie (terr. conventionné)	Aménagement Hydro-Québec - LG Deux	12,2	600 000 000	Hydro-Québec
Nord-du-Québec	La Grande-2, Digue CH-24A	X0003405	Baie-James	Jamésie (terr. conventionné)	Aménagement Hydro-Québec - LG Deux	8,8	600 000 000	Hydro-Québec
Nord-du-Québec	La Grande-2, Digue CH-25	X0003409	Baie-James	Jamésie (terr. conventionné)	Aménagement Hydro-Québec - LG Deux	19,8	600 000 000	Hydro-Québec
Nord-du-Québec	La Grande-2, Digue CH-25A	X0003407	Baie-James	Jamésie (terr. conventionné)	Aménagement Hydro-Québec - LG Deux	12,2	600 000 000	Hydro-Québec
Nord-du-Québec	La Grande-2, Digue CH-25B	X0003408	Baie-James	Jamésie (terr. conventionné)	Aménagement Hydro-Québec - LG Deux	7,3	600 000 000	Hydro-Québec
Nord-du-Québec	La Grande-2, Digue CH-26	X0003406	Baie-James	Jamésie (terr. conventionné)	Aménagement Hydro-Québec - LG Deux	13,1	600 000 000	Hydro-Québec
Nord-du-Québec	La Grande-2, Digue CH-26B	X0003410	Baie-James	Jamésie (terr. conventionné)	Aménagement Hydro-Québec - LG Deux	4,3	600 000 000	Hydro-Québec
Nord-du-Québec	La Grande-2, Digue CH-27	X0003411	Baie-James	Jamésie (terr. conventionné)	Aménagement Hydro-Québec - LG Deux	5,5	600 000 000	Hydro-Québec
Nord-du-Québec	La Grande-2, Digue environnementale BA-02	X0003495	Baie-James	Jamésie (terr. conventionné)	Aménagement Hydro-Québec - LG Deux	5	900 000	Hydro-Québec

Répertoire des barrages, par région administrative, qui a pour fonction la production d'électricité

Question # 60

RÉGION ADMINISTRATIVE	NOM DU BARRAGE	NUMÉRO BARRAGE	MUNICIPALITÉ	MRC	AMÉNAGEMENT	HAUTEUR (m)	CAPACITÉ DE RETENUE (m3)	PROPRIÉTAIRE
Nord-du-Québec	La Grande-2, Dignes CD-06, CD-06A et Prise d'eau	X0003385	Baie-James	Jamésie (terr. conventionné)	Aménagement Hydro-Québec - LG Deux	35	600 000 000	Hydro-Québec
Nord-du-Québec	La Grande-2, Dignes CF-01, CF-02 et prise d'eau	X0003412	Baie-James	Jamésie (terr. conventionné)	Aménagement Hydro-Québec - LG Deux	25,3	600 000 000	Hydro-Québec
Nord-du-Québec	La Grande-2, Évacuateur principal, Dignes CD-04 et CD-04A	X0003382	Baie-James	Jamésie (terr. conventionné)	Aménagement Hydro-Québec - LG Deux	32	600 000 000	Hydro-Québec
Nord-du-Québec	La Grande-3, Barrage	X0003492	Baie-James	Jamésie (terr. conventionné)	Aménagement Hydro-Québec - LG Trois	41	6 000 000 000	Hydro-Québec
Nord-du-Québec	La Grande-3, Digue Frégate	X0003472	Baie-James	Jamésie (terr. conventionné)	Aménagement Hydro-Québec - LG Trois	16	6 000 000 000	Hydro-Québec
Nord-du-Québec	La Grande-3, Digue TA-02A	X0003413	Baie-James	Jamésie (terr. conventionné)	Aménagement Hydro-Québec - LG Trois	4	2 870 000 000	Hydro-Québec
Nord-du-Québec	La Grande-3, Digue TA-02B	X0003414	Baie-James	Jamésie (terr. conventionné)	Aménagement Hydro-Québec - LG Trois	7	6 000 000 000	Hydro-Québec
Nord-du-Québec	La Grande-3, Digue TA-03	X0003415	Baie-James	Jamésie (terr. conventionné)	Aménagement Hydro-Québec - LG Trois	9	6 000 000 000	Hydro-Québec
Nord-du-Québec	La Grande-3, Digue TA-05B	X0003416	Baie-James	Jamésie (terr. conventionné)	Aménagement Hydro-Québec - LG Trois	15	6 000 000 000	Hydro-Québec
Nord-du-Québec	La Grande-3, Digue TA-06A	X0003417	Baie-James	Jamésie (terr. conventionné)	Aménagement Hydro-Québec - LG Trois	4	3 563 000 000	Hydro-Québec
Nord-du-Québec	La Grande-3, Digue TA-06B	X0003418	Baie-James	Jamésie (terr. conventionné)	Aménagement Hydro-Québec - LG Trois	10	6 000 000 000	Hydro-Québec
Nord-du-Québec	La Grande-3, Digue TA-07B	X0003419	Baie-James	Jamésie (terr. conventionné)	Aménagement Hydro-Québec - LG Trois	4	4 274 000 000	Hydro-Québec
Nord-du-Québec	La Grande-3, Digue TA-07D	X0003420	Baie-James	Jamésie (terr. conventionné)	Aménagement Hydro-Québec - LG Trois	5	6 000 000 000	Hydro-Québec
Nord-du-Québec	La Grande-3, Digue TA-07E	X0003421	Baie-James	Jamésie (terr. conventionné)	Aménagement Hydro-Québec - LG Trois	3	714 000 000	Hydro-Québec
Nord-du-Québec	La Grande-3, Digue TA-08A	X0003422	Baie-James	Jamésie (terr. conventionné)	Aménagement Hydro-Québec - LG Trois	4	3 563 000 000	Hydro-Québec
Nord-du-Québec	La Grande-3, Digue TA-09	X0003423	Baie-James	Jamésie (terr. conventionné)	Aménagement Hydro-Québec - LG Trois	8	6 000 000 000	Hydro-Québec
Nord-du-Québec	La Grande-3, Digue TA-10	X0003424	Baie-James	Jamésie (terr. conventionné)	Aménagement Hydro-Québec - LG Trois	58	6 000 000 000	Hydro-Québec
Nord-du-Québec	La Grande-3, Digue TA-11	X0003425	Baie-James	Jamésie (terr. conventionné)	Aménagement Hydro-Québec - LG Trois	14	6 000 000 000	Hydro-Québec
Nord-du-Québec	La Grande-3, Digue TA-12	X0003426	Baie-James	Jamésie (terr. conventionné)	Aménagement Hydro-Québec - LG Trois	24	6 000 000 000	Hydro-Québec
Nord-du-Québec	La Grande-3, Digue TA-13	X0003427	Baie-James	Jamésie (terr. conventionné)	Aménagement Hydro-Québec - LG Trois	26	6 000 000 000	Hydro-Québec
Nord-du-Québec	La Grande-3, Digue TA-14A	X0003428	Baie-James	Jamésie (terr. conventionné)	Aménagement Hydro-Québec - LG Trois	10,3	6 000 000 000	Hydro-Québec
Nord-du-Québec	La Grande-3, Digue TA-14B	X0003429	Baie-James	Jamésie (terr. conventionné)	Aménagement Hydro-Québec - LG Trois	5	6 000 000 000	Hydro-Québec
Nord-du-Québec	La Grande-3, Digue TA-16	X0003430	Baie-James	Jamésie (terr. conventionné)	Aménagement Hydro-Québec - LG Trois	24	6 000 000 000	Hydro-Québec
Nord-du-Québec	La Grande-3, Digue TA-17	X0003431	Baie-James	Jamésie (terr. conventionné)	Aménagement Hydro-Québec - LG Trois	13	5 000 000 000	Hydro-Québec
Nord-du-Québec	La Grande-3, Digue TA-18	X0003432	Baie-James	Jamésie (terr. conventionné)	Aménagement Hydro-Québec - LG Trois	24	6 000 000 000	Hydro-Québec
Nord-du-Québec	La Grande-3, Digue TA-19	X0003433	Baie-James	Jamésie (terr. conventionné)	Aménagement Hydro-Québec - LG Trois	17	6 000 000 000	Hydro-Québec
Nord-du-Québec	La Grande-3, Digue TA-20	X0003434	Baie-James	Jamésie (terr. conventionné)	Aménagement Hydro-Québec - LG Trois	32	6 000 000 000	Hydro-Québec
Nord-du-Québec	La Grande-3, Digue TA-21B	X0003435	Baie-James	Jamésie (terr. conventionné)	Aménagement Hydro-Québec - LG Trois	4	3 563 000 000	Hydro-Québec
Nord-du-Québec	La Grande-3, Digue TA-21E	X0003436	Baie-James	Jamésie (terr. conventionné)	Aménagement Hydro-Québec - LG Trois	3	2 149 000 000	Hydro-Québec
Nord-du-Québec	La Grande-3, Digue TA-21F	X0003437	Baie-James	Jamésie (terr. conventionné)	Aménagement Hydro-Québec - LG Trois	5	4 957 000 000	Hydro-Québec
Nord-du-Québec	La Grande-3, Digue TA-23	X0003438	Baie-James	Jamésie (terr. conventionné)	Aménagement Hydro-Québec - LG Trois	21	6 000 000 000	Hydro-Québec
Nord-du-Québec	La Grande-3, Digue TA-24	X0003439	Baie-James	Jamésie (terr. conventionné)	Aménagement Hydro-Québec - LG Trois	64	6 000 000 000	Hydro-Québec
Nord-du-Québec	La Grande-3, Digue TA-25	X0003440	Baie-James	Jamésie (terr. conventionné)	Aménagement Hydro-Québec - LG Trois	49	6 000 000 000	Hydro-Québec
Nord-du-Québec	La Grande-3, Digue TA-26A	X0003441	Baie-James	Jamésie (terr. conventionné)	Aménagement Hydro-Québec - LG Trois	38	6 000 000 000	Hydro-Québec
Nord-du-Québec	La Grande-3, Digue TA-26B	X0003442	Baie-James	Jamésie (terr. conventionné)	Aménagement Hydro-Québec - LG Trois	8	6 000 000 000	Hydro-Québec
Nord-du-Québec	La Grande-3, Digue TA-27C	X0003443	Baie-James	Jamésie (terr. conventionné)	Aménagement Hydro-Québec - LG Trois	13	6 000 000 000	Hydro-Québec
Nord-du-Québec	La Grande-3, Digue TA-28D	X0003447	Baie-James	Jamésie (terr. conventionné)	Aménagement Hydro-Québec - LG Trois	3	2 149 000 000	Hydro-Québec
Nord-du-Québec	La Grande-3, Digue TA-29B	X0003448	Baie-James	Jamésie (terr. conventionné)	Aménagement Hydro-Québec - LG Trois	4	2 870 000 000	Hydro-Québec
Nord-du-Québec	La Grande-3, Digue TA-29C	X0003449	Baie-James	Jamésie (terr. conventionné)	Aménagement Hydro-Québec - LG Trois	8	6 000 000 000	Hydro-Québec
Nord-du-Québec	La Grande-3, Digue TA-30	X0003450	Baie-James	Jamésie (terr. conventionné)	Aménagement Hydro-Québec - LG Trois	10	6 000 000 000	Hydro-Québec
Nord-du-Québec	La Grande-3, Digue TA-31A	X0003451	Baie-James	Jamésie (terr. conventionné)	Aménagement Hydro-Québec - LG Trois	5	6 000 000 000	Hydro-Québec
Nord-du-Québec	La Grande-3, Digue TA-31B	X0003452	Baie-James	Jamésie (terr. conventionné)	Aménagement Hydro-Québec - LG Trois	6	6 000 000 000	Hydro-Québec
Nord-du-Québec	La Grande-3, Digue TA-32A	X0003453	Baie-James	Jamésie (terr. conventionné)	Aménagement Hydro-Québec - LG Trois	8	6 000 000 000	Hydro-Québec
Nord-du-Québec	La Grande-3, Digue TA-32B	X0003454	Baie-James	Jamésie (terr. conventionné)	Aménagement Hydro-Québec - LG Trois	8	6 000 000 000	Hydro-Québec

Répertoire des barrages, par région administrative, qui a pour fonction la production d'électricité

Question # 60

RÉGION ADMINISTRATIVE	NOM DU BARRAGE	NUMERO BARRAGE	MUNICIPALITÉ	MRC	AMÉNAGEMENT	HAUTEUR (m)	CAPACITÉ DE RETENUE (m³)	PROPRIÉTAIRE
Nord-du-Québec	La Grande-3, Digue TA-32D	X0003455	Baie-James	Jamésie (terr. conventionné)	Aménagement Hydro-Québec - LG Trois	52	6 000 000 000	Hydro-Québec
Nord-du-Québec	La Grande-3, Digue TA-33A	X0003456	Baie-James	Jamésie (terr. conventionné)	Aménagement Hydro-Québec - LG Trois	14	6 000 000 000	Hydro-Québec
Nord-du-Québec	La Grande-3, Digue TA-33B	X0003457	Baie-James	Jamésie (terr. conventionné)	Aménagement Hydro-Québec - LG Trois	12	6 000 000 000	Hydro-Québec
Nord-du-Québec	La Grande-3, Digue TA-34A	X0003458	Baie-James	Jamésie (terr. conventionné)	Aménagement Hydro-Québec - LG Trois	27	6 000 000 000	Hydro-Québec
Nord-du-Québec	La Grande-3, Digue TA-34B	X0003459	Baie-James	Jamésie (terr. conventionné)	Aménagement Hydro-Québec - LG Trois	10	6 000 000 000	Hydro-Québec
Nord-du-Québec	La Grande-3, Digue TA-34C	X0003460	Baie-James	Jamésie (terr. conventionné)	Aménagement Hydro-Québec - LG Trois	3	191 000 000	Hydro-Québec
Nord-du-Québec	La Grande-3, Digue TA-34D	X0003461	Baie-James	Jamésie (terr. conventionné)	Aménagement Hydro-Québec - LG Trois	11,7	6 000 000 000	Hydro-Québec
Nord-du-Québec	La Grande-3, Digue TA-34F	X0003462	Baie-James	Jamésie (terr. conventionné)	Aménagement Hydro-Québec - LG Trois	9,7	6 000 000 000	Hydro-Québec
Nord-du-Québec	La Grande-3, Digue TA-35	X0003463	Baie-James	Jamésie (terr. conventionné)	Aménagement Hydro-Québec - LG Trois	23	6 000 000 000	Hydro-Québec
Nord-du-Québec	La Grande-3, Digue TA-36A	X0003464	Baie-James	Jamésie (terr. conventionné)	Aménagement Hydro-Québec - LG Trois	8	6 000 000 000	Hydro-Québec
Nord-du-Québec	La Grande-3, Digue TA-36B	X0003465	Baie-James	Jamésie (terr. conventionné)	Aménagement Hydro-Québec - LG Trois	7	6 000 000 000	Hydro-Québec
Nord-du-Québec	La Grande-3, Digue TA-38	X0003466	Baie-James	Jamésie (terr. conventionné)	Aménagement Hydro-Québec - LG Trois	8	6 000 000 000	Hydro-Québec
Nord-du-Québec	La Grande-3, Digue TA-39	X0003467	Baie-James	Jamésie (terr. conventionné)	Aménagement Hydro-Québec - LG Trois	7	6 000 000 000	Hydro-Québec
Nord-du-Québec	La Grande-3, Digue TA-40D	X0003468	Baie-James	Jamésie (terr. conventionné)	Aménagement Hydro-Québec - LG Trois	7	6 000 000 000	Hydro-Québec
Nord-du-Québec	La Grande-3, Digue TA-40E	X0003469	Baie-James	Jamésie (terr. conventionné)	Aménagement Hydro-Québec - LG Trois	9	6 000 000 000	Hydro-Québec
Nord-du-Québec	La Grande-3, Digue TA-40G	X0003470	Baie-James	Jamésie (terr. conventionné)	Aménagement Hydro-Québec - LG Trois	11	6 000 000 000	Hydro-Québec
Nord-du-Québec	La Grande-3, Digue TA-42	X0003471	Baie-James	Jamésie (terr. conventionné)	Aménagement Hydro-Québec - LG Trois	8	6 000 000 000	Hydro-Québec
Nord-du-Québec	La Grande-3, Dignes TA- 28A et LS-1	X0003444	Baie-James	Jamésie (terr. conventionné)	Aménagement Hydro-Québec - LG Trois	5	4 274 000 000	Hydro-Québec
Nord-du-Québec	La Grande-3, Dignes TA-28B et LS-2, LS-3, LS-4	X0003445	Baie-James	Jamésie (terr. conventionné)	Aménagement Hydro-Québec - LG Trois	5	6 000 000 000	Hydro-Québec
Nord-du-Québec	La Grande-3, Dignes TA-28C et LS-6	X0003446	Baie-James	Jamésie (terr. conventionné)	Aménagement Hydro-Québec - LG Trois	4	3 563 000 000	Hydro-Québec
Nord-du-Québec	La Grande-3, Évacuateur	X0003490	Baie-James	Jamésie (terr. conventionné)	Aménagement Hydro-Québec - LG Trois	32	6 000 000 000	Hydro-Québec
Nord-du-Québec	La Grande-4, Barrage	X0003474	Baie-James	Jamésie (terr. conventionné)	Aménagement Hydro-Québec - LG Quatre	128	6 000 000 000	Hydro-Québec
Nord-du-Québec	La Grande-4, Digue QA-01	X0003475	Baie-James	Jamésie (terr. conventionné)	Aménagement Hydro-Québec - LG Quatre	94	6 000 000 000	Hydro-Québec
Nord-du-Québec	La Grande-4, Digue QA-02	X0003476	Baie-James	Jamésie (terr. conventionné)	Aménagement Hydro-Québec - LG Quatre	12	6 000 000 000	Hydro-Québec
Nord-du-Québec	La Grande-4, Digue QA-03	X0003477	Baie-James	Jamésie (terr. conventionné)	Aménagement Hydro-Québec - LG Quatre	11	6 000 000 000	Hydro-Québec
Nord-du-Québec	La Grande-4, Digue QA-04	X0003478	Baie-James	Jamésie (terr. conventionné)	Aménagement Hydro-Québec - LG Quatre	6	4 700 000 000	Hydro-Québec
Nord-du-Québec	La Grande-4, Digue QA-05	X0003479	Baie-James	Jamésie (terr. conventionné)	Aménagement Hydro-Québec - LG Quatre	6	4 700 000 000	Hydro-Québec
Nord-du-Québec	La Grande-4, Digue QA-07	X0003480	Baie-James	Jamésie (terr. conventionné)	Aménagement Hydro-Québec - LG Quatre	10	6 000 000 000	Hydro-Québec
Nord-du-Québec	La Grande-4, Digue QA-08	X0003481	Baie-James	Jamésie (terr. conventionné)	Aménagement Hydro-Québec - LG Quatre	92	6 000 000 000	Hydro-Québec
Nord-du-Québec	La Grande-4, Évacuateur	X0003494	Baie-James	Jamésie (terr. conventionné)	Aménagement Hydro-Québec - LG Quatre	28	6 000 000 000	Hydro-Québec
Nord-du-Québec	La Grande-4, Prise d'eau	X0003493	Baie-James	Jamésie (terr. conventionné)	Aménagement Hydro-Québec - LG Quatre	40	6 000 000 000	Hydro-Québec
Nord-du-Québec	Laforge-1, Barrage	X0003303	Baie-James	Jamésie (terr. conventionné)	Aménagement Hydro-Québec - LA Un	66,8	6 000 000 000	Hydro-Québec
Nord-du-Québec	Laforge-1, Digue KN-01	X0003537	Baie-James	Jamésie (terr. conventionné)	Aménagement Hydro-Québec - LA Un	5	1 000 000 000	Hydro-Québec
Nord-du-Québec	Laforge-1, Digue KN-02	X0003538	Baie-James	Jamésie (terr. conventionné)	Aménagement Hydro-Québec - LA Un	3	1 000 000 000	Hydro-Québec
Nord-du-Québec	Laforge-1, Digue KN-03	X0003539	Baie-James	Jamésie (terr. conventionné)	Aménagement Hydro-Québec - LA Un	9	1 000 000 000	Hydro-Québec
Nord-du-Québec	Laforge-1, Digue KN-04	X0003540	Baie-James	Jamésie (terr. conventionné)	Aménagement Hydro-Québec - LA Un	6	1 000 000 000	Hydro-Québec
Nord-du-Québec	Laforge-1, Digue KN-05	X0003541	Baie-James	Jamésie (terr. conventionné)	Aménagement Hydro-Québec - LA Un	8	1 000 000 000	Hydro-Québec
Nord-du-Québec	Laforge-1, Digue KN-06	X0003542	Baie-James	Jamésie (terr. conventionné)	Aménagement Hydro-Québec - LA Un	5	1 000 000 000	Hydro-Québec
Nord-du-Québec	Laforge-1, Digue KN-08	X0003543	Baie-James	Jamésie (terr. conventionné)	Aménagement Hydro-Québec - LA Un	9	1 000 000 000	Hydro-Québec
Nord-du-Québec	Laforge-1, Digue KN-09	X0003544	Baie-James	Jamésie (terr. conventionné)	Aménagement Hydro-Québec - LA Un	9,3	1 000 000 000	Hydro-Québec
Nord-du-Québec	Laforge-1, Digue KN-10C	X0003545	Baie-James	Jamésie (terr. conventionné)	Aménagement Hydro-Québec - LA Un	7	1 000 000 000	Hydro-Québec
Nord-du-Québec	Laforge-1, Digue KN-11B	X0003546	Baie-James	Jamésie (terr. conventionné)	Aménagement Hydro-Québec - LA Un	6	1 000 000 000	Hydro-Québec
Nord-du-Québec	Laforge-1, Digue KN-12	X0003547	Baie-James	Jamésie (terr. conventionné)	Aménagement Hydro-Québec - LA Un	9	1 000 000 000	Hydro-Québec
Nord-du-Québec	Laforge-1, Digue KN-14	X0003548	Baie-James	Jamésie (terr. conventionné)	Aménagement Hydro-Québec - LA Un	13	1 000 000 000	Hydro-Québec
Nord-du-Québec	Laforge-1, Digue LA-01A	X0003305	Baie-James	Jamésie (terr. conventionné)	Aménagement Hydro-Québec - LA Un	19,5	6 000 000 000	Hydro-Québec

60.1

Répertoire des barrages, par région administrative, qui a pour fonction la production d'électricité

Question # 60

RÉGION ADMINISTRATIVE	NOM DU BARRAGE	NUMÉRO BARRAGE	MUNICIPALITÉ	MRC	AMÉNAGEMENT	HAUTEUR (m)	CAPACITÉ DE RETENUE (m3)	PROPRIÉTAIRE
Nord-du-Québec	Laforge-1, Digue LA-02	X0003306	Baie-James	Jamésie (terr. conventionné)	Aménagement Hydro-Québec - LA Un	3,2	218 000 000	Hydro-Québec
Nord-du-Québec	Laforge-1, Digue LA-02A	X0003307	Baie-James	Jamésie (terr. conventionné)	Aménagement Hydro-Québec - LA Un	15,3	6 000 000	Hydro-Québec
Nord-du-Québec	Laforge-1, Digue LA-03A	X0003308	Baie-James	Jamésie (terr. conventionné)	Aménagement Hydro-Québec - LA Un	4,1	1 202 000 000	Hydro-Québec
Nord-du-Québec	Laforge-1, Digue LA-03B	X0003309	Baie-James	Jamésie (terr. conventionné)	Aménagement Hydro-Québec - LA Un	15,6	6 000 000 000	Hydro-Québec
Nord-du-Québec	Laforge-1, Digue LA-04	X0003310	Baie-James	Jamésie (terr. conventionné)	Aménagement Hydro-Québec - LA Un	5,3	2 513 000 000	Hydro-Québec
Nord-du-Québec	Laforge-1, Digue LA-05	X0003311	Baie-James	Jamésie (terr. conventionné)	Aménagement Hydro-Québec - LA Un	8,8	6 000 000 000	Hydro-Québec
Nord-du-Québec	Laforge-1, Digue LA-05B	X0003312	Baie-James	Jamésie (terr. conventionné)	Aménagement Hydro-Québec - LA Un	9,1	6 000 000 000	Hydro-Québec
Nord-du-Québec	Laforge-1, Digue LA-05C	X0003313	Baie-James	Jamésie (terr. conventionné)	Aménagement Hydro-Québec - LA Un	1,2	1	Hydro-Québec
Nord-du-Québec	Laforge-1, Digue LA-05D	X0003314	Baie-James	Jamésie (terr. conventionné)	Aménagement Hydro-Québec - LA Un	4,4	1 530 000 000	Hydro-Québec
Nord-du-Québec	Laforge-1, Digue LA-06	X0003315	Baie-James	Jamésie (terr. conventionné)	Aménagement Hydro-Québec - LA Un	3,9	983 000 000	Hydro-Québec
Nord-du-Québec	Laforge-1, Digue LA-06A	X0003316	Baie-James	Jamésie (terr. conventionné)	Aménagement Hydro-Québec - LA Un	4	1 093 000 000	Hydro-Québec
Nord-du-Québec	Laforge-1, Digue LA-06B	X0003317	Baie-James	Jamésie (terr. conventionné)	Aménagement Hydro-Québec - LA Un	9,5	6 000 000 000	Hydro-Québec
Nord-du-Québec	Laforge-1, Digue LA-07	X0003318	Baie-James	Jamésie (terr. conventionné)	Aménagement Hydro-Québec - LA Un	10,7	6 000 000 000	Hydro-Québec
Nord-du-Québec	Laforge-1, Digue LA-08	X0003319	Baie-James	Jamésie (terr. conventionné)	Aménagement Hydro-Québec - LA Un	17,4	6 000 000 000	Hydro-Québec
Nord-du-Québec	Laforge-1, Digue LA-09	X0003320	Baie-James	Jamésie (terr. conventionné)	Aménagement Hydro-Québec - LA Un	1,2	1	Hydro-Québec
Nord-du-Québec	Laforge-1, Digue LA-09A	X0003321	Baie-James	Jamésie (terr. conventionné)	Aménagement Hydro-Québec - LA Un	3,5	546 000 000	Hydro-Québec
Nord-du-Québec	Laforge-1, Digue LA-10	X0003322	Baie-James	Jamésie (terr. conventionné)	Aménagement Hydro-Québec - LA Un	17,2	6 000 000 000	Hydro-Québec
Nord-du-Québec	Laforge-1, Digue LA-11	X0003323	Baie-James	Jamésie (terr. conventionné)	Aménagement Hydro-Québec - LA Un	7	3 406 000 000	Hydro-Québec
Nord-du-Québec	Laforge-1, Digue LA-12	X0003324	Baie-James	Jamésie (terr. conventionné)	Aménagement Hydro-Québec - LA Un	1,1	1	Hydro-Québec
Nord-du-Québec	Laforge-1, Digue LA-13	X0003325	Baie-James	Jamésie (terr. conventionné)	Aménagement Hydro-Québec - LA Un	15,6	6 000 000 000	Hydro-Québec
Nord-du-Québec	Laforge-1, Digue LA-14	X0003326	Baie-James	Jamésie (terr. conventionné)	Aménagement Hydro-Québec - LA Un	16,2	6 000 000 000	Hydro-Québec
Nord-du-Québec	Laforge-1, Digue LA-14A	X0003327	Baie-James	Jamésie (terr. conventionné)	Aménagement Hydro-Québec - LA Un	6,3	3 606 000 000	Hydro-Québec
Nord-du-Québec	Laforge-1, Digue LA-15	X0003328	Baie-James	Jamésie (terr. conventionné)	Aménagement Hydro-Québec - LA Un	8,5	6 000 000 000	Hydro-Québec
Nord-du-Québec	Laforge-1, Digue LA-16	X0003329	Baie-James	Jamésie (terr. conventionné)	Aménagement Hydro-Québec - LA Un	6,9	4 261 000 000	Hydro-Québec
Nord-du-Québec	Laforge-1, Digue LA-17	X0003330	Baie-James	Jamésie (terr. conventionné)	Aménagement Hydro-Québec - LA Un	4,3	1 420 000 000	Hydro-Québec
Nord-du-Québec	Laforge-1, Digue LA-17A	X0003331	Baie-James	Jamésie (terr. conventionné)	Aménagement Hydro-Québec - LA Un	1,8	1	Hydro-Québec
Nord-du-Québec	Laforge-1, Digue LA-18	X0003332	Baie-James	Jamésie (terr. conventionné)	Aménagement Hydro-Québec - LA Un	13,6	6 000 000 000	Hydro-Québec
Nord-du-Québec	Laforge-1, Digue LA-19	X0003333	Baie-James	Jamésie (terr. conventionné)	Aménagement Hydro-Québec - LA Un	4,1	1 202 000 000	Hydro-Québec
Nord-du-Québec	Laforge-1, Digue LA-19A	X0003334	Baie-James	Jamésie (terr. conventionné)	Aménagement Hydro-Québec - LA Un	6,9	4 261 000 000	Hydro-Québec
Nord-du-Québec	Laforge-1, Digue LA-20	X0003335	Baie-James	Jamésie (terr. conventionné)	Aménagement Hydro-Québec - LA Un	7,5	4 694 000 000	Hydro-Québec
Nord-du-Québec	Laforge-1, Digue LA-21	X0003336	Baie-James	Jamésie (terr. conventionné)	Aménagement Hydro-Québec - LA Un	7,9	4 952 000 000	Hydro-Québec
Nord-du-Québec	Laforge-1, Digue LA-22	X0003337	Baie-James	Jamésie (terr. conventionné)	Aménagement Hydro-Québec - LA Un	7,4	4 629 000 000	Hydro-Québec
Nord-du-Québec	Laforge-1, Digue LA-23	X0003338	Baie-James	Jamésie (terr. conventionné)	Aménagement Hydro-Québec - LA Un	2,3	1	Hydro-Québec
Nord-du-Québec	Laforge-1, Digue LA-23A	X0003339	Baie-James	Jamésie (terr. conventionné)	Aménagement Hydro-Québec - LA Un	1,9	1	Hydro-Québec
Nord-du-Québec	Laforge-1, Digue LA-23B	X0003340	Baie-James	Jamésie (terr. conventionné)	Aménagement Hydro-Québec - LA Un	2,5	1	Hydro-Québec
Nord-du-Québec	Laforge-1, Digue LA-24	X0003341	Baie-James	Jamésie (terr. conventionné)	Aménagement Hydro-Québec - LA Un	8,2	6 000 000	Hydro-Québec
Nord-du-Québec	Laforge-1, Digue LA-25	X0003342	Baie-James	Jamésie (terr. conventionné)	Aménagement Hydro-Québec - LA Un	11,9	6 000 000 000	Hydro-Québec
Nord-du-Québec	Laforge-1, Digue LA-26	X0003343	Baie-James	Jamésie (terr. conventionné)	Aménagement Hydro-Québec - LA Un	3	1	Hydro-Québec
Nord-du-Québec	Laforge-1, Digue LA-27	X0003344	Baie-James	Jamésie (terr. conventionné)	Aménagement Hydro-Québec - LA Un	7,8	4 887 000 000	Hydro-Québec
Nord-du-Québec	Laforge-1, Digue LA-28	X0003345	Baie-James	Jamésie (terr. conventionné)	Aménagement Hydro-Québec - LA Un	9,7	6 000 000 000	Hydro-Québec
Nord-du-Québec	Laforge-1, Digue LA-29	X0003346	Baie-James	Jamésie (terr. conventionné)	Aménagement Hydro-Québec - LA Un	6	3 278 000 000	Hydro-Québec
Nord-du-Québec	Laforge-1, Digue LA-30	X0003347	Baie-James	Jamésie (terr. conventionné)	Aménagement Hydro-Québec - LA Un	2,4	1	Hydro-Québec
Nord-du-Québec	Laforge-1, Digue LA-31	X0003348	Baie-James	Jamésie (terr. conventionné)	Aménagement Hydro-Québec - LA Un	8,2	6 000 000 000	Hydro-Québec
Nord-du-Québec	Laforge-1, Digue LA-32	X0003349	Baie-James	Jamésie (terr. conventionné)	Aménagement Hydro-Québec - LA Un	6,5	3 825 000 000	Hydro-Québec
Nord-du-Québec	Laforge-1, Digue LA-33	X0003351	Baie-James	Jamésie (terr. conventionné)	Aménagement Hydro-Québec - LA Un	9,1	6 000 000 000	Hydro-Québec
Nord-du-Québec	Laforge-1, Digue LA-34	X0003350	Baie-James	Jamésie (terr. conventionné)	Aménagement Hydro-Québec - LA Un	1,6	1	Hydro-Québec

60

Répertoire des barrages, par région administrative, qui a pour fonction la production d'électricité

Question # 60

RÉGION ADMINISTRATIVE	NOM DU BARRAGE	NUMÉRO BARRAGE	MUNICIPALITÉ	MRC	AMÉNAGEMENT	HAUTEUR (m)	CAPACITÉ DE RETENUE (m3)	PROPRIÉTAIRE
Nord-du-Québec	Laforge-1, Digue LA-34A	X0003352	Baie-James	Jamésie (terr. conventionné)	Aménagement Hydro-Québec - LA Un	2,1	1	Hydro-Québec
Nord-du-Québec	Laforge-1, Digue LA-35	X0003353	Baie-James	Jamésie (terr. conventionné)	Aménagement Hydro-Québec - LA Un	7,2	4 500 000 000	Hydro-Québec
Nord-du-Québec	Laforge-1, Digue LA-36	X0003550	Baie-James	Jamésie (terr. conventionné)	Aménagement Hydro-Québec - LA Un	9,4	6 000 000 000	Hydro-Québec
Nord-du-Québec	Laforge-1, Digue LA-37	X0003551	Baie-James	Jamésie (terr. conventionné)	Aménagement Hydro-Québec - LA Un	2,9	6 000 000 000	Hydro-Québec
Nord-du-Québec	Laforge-1, Digue LA-38	X0003552	Baie-James	Jamésie (terr. conventionné)	Aménagement Hydro-Québec - LA Un	11,6	6 000 000 000	Hydro-Québec
Nord-du-Québec	Laforge-1, Digue LA-39	X0003557	Baie-James	Jamésie (terr. conventionné)	Aménagement Hydro-Québec - LA Un	4,5	1 639 000 000	Hydro-Québec
Nord-du-Québec	Laforge-1, Digue LA-40	X0003354	Baie-James	Jamésie (terr. conventionné)	Aménagement Hydro-Québec - LA Un	13,7	6 000 000 000	Hydro-Québec
Nord-du-Québec	Laforge-1, Digue LA-41	X0003355	Baie-James	Jamésie (terr. conventionné)	Aménagement Hydro-Québec - LA Un	7,9	4 952 000 000	Hydro-Québec
Nord-du-Québec	Laforge-1, Digue LA-41A	X0003356	Baie-James	Jamésie (terr. conventionné)	Aménagement Hydro-Québec - LA Un	5	2 186 000 000	Hydro-Québec
Nord-du-Québec	Laforge-1, Digue LA-41B	X0003357	Baie-James	Jamésie (terr. conventionné)	Aménagement Hydro-Québec - LA Un	3,8	874 000 000	Hydro-Québec
Nord-du-Québec	Laforge-1, Digue LA-42	X0003358	Baie-James	Jamésie (terr. conventionné)	Aménagement Hydro-Québec - LA Un	10,6	6 000 000 000	Hydro-Québec
Nord-du-Québec	Laforge-1, Digue LA-43	X0003359	Baie-James	Jamésie (terr. conventionné)	Aménagement Hydro-Québec - LA Un	17,6	6 000 000 000	Hydro-Québec
Nord-du-Québec	Laforge-1, Digue LA-44	X0003360	Baie-James	Jamésie (terr. conventionné)	Aménagement Hydro-Québec - LA Un	29,1	6 000 000 000	Hydro-Québec
Nord-du-Québec	Laforge-1, Digue LA-45	X0003362	Baie-James	Jamésie (terr. conventionné)	Aménagement Hydro-Québec - LA Un	29,7	6 000 000 000	Hydro-Québec
Nord-du-Québec	Laforge-1, Digue LA-46	X0003363	Baie-James	Jamésie (terr. conventionné)	Aménagement Hydro-Québec - LA Un	4,5	1 639 000 000	Hydro-Québec
Nord-du-Québec	Laforge-1, Digue LA-47	X0003364	Baie-James	Jamésie (terr. conventionné)	Aménagement Hydro-Québec - LA Un	2,1	1	Hydro-Québec
Nord-du-Québec	Laforge-1, Digue LA-48	X0003366	Baie-James	Jamésie (terr. conventionné)	Aménagement Hydro-Québec - LA Un	22,9	6 000 000 000	Hydro-Québec
Nord-du-Québec	Laforge-1, Digue LA-49	X0003367	Baie-James	Jamésie (terr. conventionné)	Aménagement Hydro-Québec - LA Un	17,6	6 000 000 000	Hydro-Québec
Nord-du-Québec	Laforge-1, Digue LA-49A	X0003368	Baie-James	Jamésie (terr. conventionné)	Aménagement Hydro-Québec - LA Un	8,7	6 000 000 000	Hydro-Québec
Nord-du-Québec	Laforge-1, Digue LA-50	X0003369	Baie-James	Jamésie (terr. conventionné)	Aménagement Hydro-Québec - LA Un	4,8	1 967 000 000	Hydro-Québec
Nord-du-Québec	Laforge-1, Digue LA-51	X0003370	Baie-James	Jamésie (terr. conventionné)	Aménagement Hydro-Québec - LA Un	3,3	328 000 000	Hydro-Québec
Nord-du-Québec	Laforge-1, Digue LA-52	X0003371	Baie-James	Jamésie (terr. conventionné)	Aménagement Hydro-Québec - LA Un	4	1 093 000 000	Hydro-Québec
Nord-du-Québec	Laforge-1, Digue LA-53	X0003372	Baie-James	Jamésie (terr. conventionné)	Aménagement Hydro-Québec - LA Un	7,1	4 436 000 000	Hydro-Québec
Nord-du-Québec	Laforge-1, Digue LA-54	X0003373	Baie-James	Jamésie (terr. conventionné)	Aménagement Hydro-Québec - LA Un	21	6 000 000 000	Hydro-Québec
Nord-du-Québec	Laforge-1, Digue LA-54A	X0003374	Baie-James	Jamésie (terr. conventionné)	Aménagement Hydro-Québec - LA Un	5,7	2 950 000 000	Hydro-Québec
Nord-du-Québec	Laforge-1, Digue LA-55	X0003375	Baie-James	Jamésie (terr. conventionné)	Aménagement Hydro-Québec - LA Un	3,7	765 000 000	Hydro-Québec
Nord-du-Québec	Laforge-1, Digue LA-55A	X0003376	Baie-James	Jamésie (terr. conventionné)	Aménagement Hydro-Québec - LA Un	3,3	328 000 000	Hydro-Québec
Nord-du-Québec	Laforge-1, Digue LA-56	X0003377	Baie-James	Jamésie (terr. conventionné)	Aménagement Hydro-Québec - LA Un	5,5	2 732 000 000	Hydro-Québec
Nord-du-Québec	Laforge-1, Digue LA-56A	X0003378	Baie-James	Jamésie (terr. conventionné)	Aménagement Hydro-Québec - LA Un	5,9	3 169 000 000	Hydro-Québec
Nord-du-Québec	Laforge-1, Digue LA-56B	X0003379	Baie-James	Jamésie (terr. conventionné)	Aménagement Hydro-Québec - LA Un	7,1	4 436 000 000	Hydro-Québec
Nord-du-Québec	Laforge-1, Digue LA-57	X0003380	Baie-James	Jamésie (terr. conventionné)	Aménagement Hydro-Québec - LA Un	4,6	1 748 000 000	Hydro-Québec
Nord-du-Québec	Laforge-1, Évacuateur	X0003365	Baie-James	Jamésie (terr. conventionné)	Aménagement Hydro-Québec - LA Un	26	6 000 000 000	Hydro-Québec
Nord-du-Québec	Laforge-1, Prise d'eau	X0003361	Baie-James	Jamésie (terr. conventionné)	Aménagement Hydro-Québec - LA Un	38	6 000 000 000	Hydro-Québec
Nord-du-Québec	Laforge-2, Barrage	X0003534	Baie-James	Jamésie (terr. conventionné)	Aménagement Hydro-Québec - LA Deux	6	800 000 000	Hydro-Québec
Nord-du-Québec	Laforge-2, Barrage KD-00	X0003536	Baie-James	Jamésie (terr. conventionné)	Aménagement Hydro-Québec - LA Deux	24,1	1 800 000 000	Hydro-Québec
Nord-du-Québec	Laforge-2, Digue KD-01	X0003514	Baie-James	Jamésie (terr. conventionné)	Aménagement Hydro-Québec - LA Deux	25	1 800 000 000	Hydro-Québec
Nord-du-Québec	Laforge-2, Digue KD-02	X0003515	Baie-James	Jamésie (terr. conventionné)	Aménagement Hydro-Québec - LA Deux	17	1 800 000 000	Hydro-Québec
Nord-du-Québec	Laforge-2, Digue KD-03A	X0003516	Baie-James	Jamésie (terr. conventionné)	Aménagement Hydro-Québec - LA Deux	18	1 800 000 000	Hydro-Québec
Nord-du-Québec	Laforge-2, Digue KD-03B	X0003517	Baie-James	Jamésie (terr. conventionné)	Aménagement Hydro-Québec - LA Deux	17	1 800 000 000	Hydro-Québec
Nord-du-Québec	Laforge-2, Digue KD-03C	X0003518	Baie-James	Jamésie (terr. conventionné)	Aménagement Hydro-Québec - LA Deux	5	420 000 000	Hydro-Québec
Nord-du-Québec	Laforge-2, Digue KD-03D	X0003519	Baie-James	Jamésie (terr. conventionné)	Aménagement Hydro-Québec - LA Deux	18	1 800 000 000	Hydro-Québec
Nord-du-Québec	Laforge-2, Digue KD-04	X0003520	Baie-James	Jamésie (terr. conventionné)	Aménagement Hydro-Québec - LA Deux	25	1 800 000 000	Hydro-Québec
Nord-du-Québec	Laforge-2, Digue KD-05	X0003521	Baie-James	Jamésie (terr. conventionné)	Aménagement Hydro-Québec - LA Deux	23	1 800 000 000	Hydro-Québec
Nord-du-Québec	Laforge-2, Digue KD-05A	X0003522	Baie-James	Jamésie (terr. conventionné)	Aménagement Hydro-Québec - LA Deux	5	45 000 000	Hydro-Québec
Nord-du-Québec	Laforge-2, Digue KD-06A	X0003523	Baie-James	Jamésie (terr. conventionné)	Aménagement Hydro-Québec - LA Deux	13	1 620 000 000	Hydro-Québec
Nord-du-Québec	Laforge-2, Digue KD-06B	X0003524	Baie-James	Jamésie (terr. conventionné)	Aménagement Hydro-Québec - LA Deux	13	1 580 000 000	Hydro-Québec

6013

Répertoire des barrages, par région administrative, qui a pour fonction la production d'électricité

Question # 60

RÉGION ADMINISTRATIVE	NOM DU BARRAGE	NUMÉRO BARRAGE	MUNICIPALITÉ	MRC	AMÉNAGEMENT	HAUTEUR (m)	CAPACITÉ DE RETENUE (m3)	PROPRIÉTAIRE
Nord-du-Québec	Laforge-2, Digue KD-06C	X0003525	Baie-James	Jamésie (terr. conventionné)	Aménagement Hydro-Québec - LA Deux	3,3	1 580 000 000	Hydro-Québec
Nord-du-Québec	Laforge-2, Digue KD-07	X0003526	Baie-James	Jamésie (terr. conventionné)	Aménagement Hydro-Québec - LA Deux	21	1 800 000 000	Hydro-Québec
Nord-du-Québec	Laforge-2, Digue KD-08	X0003527	Baie-James	Jamésie (terr. conventionné)	Aménagement Hydro-Québec - LA Deux	8	1 000 000 000	Hydro-Québec
Nord-du-Québec	Laforge-2, Digue KD-13A	X0003528	Baie-James	Jamésie (terr. conventionné)	Aménagement Hydro-Québec - LA Deux	18	1 800 000 000	Hydro-Québec
Nord-du-Québec	Laforge-2, Digue KD-13B	X0003529	Baie-James	Jamésie (terr. conventionné)	Aménagement Hydro-Québec - LA Deux	8	920 000 000	Hydro-Québec
Nord-du-Québec	Laforge-2, Digue KD-13C	X0003530	Baie-James	Jamésie (terr. conventionné)	Aménagement Hydro-Québec - LA Deux	4	45 000 000	Hydro-Québec
Nord-du-Québec	Laforge-2, Digue KD-13D	X0003531	Baie-James	Jamésie (terr. conventionné)	Aménagement Hydro-Québec - LA Deux	2,7	1 800 000 000	Hydro-Québec
Nord-du-Québec	Laforge-2, Digue KD-13E	X0003532	Baie-James	Jamésie (terr. conventionné)	Aménagement Hydro-Québec - LA Deux	26	1 800 000 000	Hydro-Québec
Nord-du-Québec	Laforge-2, Digue KD-13F	X0003533	Baie-James	Jamésie (terr. conventionné)	Aménagement Hydro-Québec - LA Deux	4,3	240 000 000	Hydro-Québec
Nord-du-Québec	Laforge-2, Digue KD-15	X0003535	Baie-James	Jamésie (terr. conventionné)	Aménagement Hydro-Québec - LA Deux	19	1 800 000 000	Hydro-Québec
Nord-du-Québec	Laforge-2, Seuil Fontange	X0003549	Baie-James	Jamésie (terr. conventionné)	Aménagement Hydro-Québec - LA Deux	2	480 000 000	Hydro-Québec
Nord-du-Québec	Robert-Bourassa, Barrage	X0003383	Baie-James	Jamésie (terr. conventionné)	Aménagement Hydro-Québec - LG Deux	168,2	600 000 000	Hydro-Québec
Nord-du-Québec	Vincelotte, Barrage	X0003304	Baie-James	Jamésie (terr. conventionné)	Aménagement Hydro-Québec - LA Un	30	6 000 000 000	Hydro-Québec
Outaouais	Aumond, Barrage	X0002963	Lac-Nilgaut	Pontiac		4,9	19 600 000	Société en Commandite Waltham Énergie
Outaouais	Baie-des-Seize, Barrage de la	X0002919	Lac-Pythonga	La Vallée-de-la-Gatineau	Aménagement Hydro-Québec - Réservoir Cabonga	3	100 000	Hydro-Québec
Outaouais	Bear, Barrage	X0002982	Lac-Nilgaut	Pontiac		3	1 550 000	Société en Commandite Waltham Énergie
Outaouais	Bouchard, Barrage	X0002947	Waltham	Pontiac		3,8	1 715 000	Société en Commandite Waltham Énergie
Outaouais	Bryson, Barrage de	X0002938	Bryson	Pontiac	Aménagement Hydro-Québec - Bryson	23	1 100 000	Hydro-Québec
Outaouais	Cabonga, Barrage	X0002921	Lac-Pythonga	La Vallée-de-la-Gatineau	Aménagement Hydro-Québec - Réservoir Cabonga	9	1 560 000 000	Hydro-Québec
Outaouais	Castor, Barrage du	X0005474	Grand-Remous	La Vallée-de-la-Gatineau	Aménagement Hydro-Québec - Réservoir Baskatong	26	3 049 000 000	Hydro-Québec
Outaouais	Chats, Barrage des	X0002871	Pontiac	Les Collines-de-l'Outaouais	Aménagement Hydro-Québec - Chute Des Chats	40	25 000 000	Hydro-Québec
Outaouais	Chaudière, Barrage	X0002845	Gatineau	Ville de Gatineau		13,4	3 800 000	Énergie hydraulique de la Chaudière inc.
Outaouais	Chelsea, Barrage de	X0002869	Chelsea	Les Collines-de-l'Outaouais	Aménagement Hydro-Québec - Chelsea	31	17 000 000	Hydro-Québec
Outaouais	Chenault, Barrage	X0002937	Portage-du-Fort	Pontiac	Petite centrale hydroélectrique - Chenault	18,3	290 304 000	Ontario Power Generation inc.
Outaouais	Chenault, Barrage	X0007922	Portage-du-Fort	Pontiac		18,3	290 304 000	Ontario Power Generation inc.
Outaouais	Chenault, Barrage auxiliaire	X0007921	Portage-du-Fort	Pontiac		6,1	79 488 000	Ontario Power Generation inc.
Outaouais	Chute-des-Chats, Digue-1	X0002872	Pontiac	Les Collines-de-l'Outaouais	Aménagement Hydro-Québec - Chute Des Chats	1	25 000 000	Hydro-Québec
Outaouais	Chute-des-Chats, Digue-2	X0002873	Pontiac	Les Collines-de-l'Outaouais	Aménagement Hydro-Québec - Chute Des Chats	1	25 000 000	Hydro-Québec
Outaouais	Chute-des-Chats, Digue-3	X0002874	Pontiac	Les Collines-de-l'Outaouais	Aménagement Hydro-Québec - Chute Des Chats	3	25 000 000	Hydro-Québec
Outaouais	Chute-des-Chats, Digue-4	X0002875	Pontiac	Les Collines-de-l'Outaouais	Aménagement Hydro-Québec - Chute Des Chats	7	25 000 000	Hydro-Québec
Outaouais	Chute-des-Chats, Digue-5	X0002876	Pontiac	Les Collines-de-l'Outaouais	Aménagement Hydro-Québec - Chute Des Chats	1	25 000 000	Hydro-Québec
Outaouais	Chute-des-Chats, Digue-6	X0002877	Pontiac	Les Collines-de-l'Outaouais	Aménagement Hydro-Québec - Chute Des Chats	1	25 000 000	Hydro-Québec
Outaouais	Chute-des-Chats, Digue-7	X0002878	Pontiac	Les Collines-de-l'Outaouais	Aménagement Hydro-Québec - Chute Des Chats	1	25 000 000	Hydro-Québec
Outaouais	Chutes-Coulange, Barrage des	X0002943	Mansfield-et-Pontefract	Pontiac	Petite centrale hydroélectrique - Joey-Tanenbaum	8,7	1 220 000	Société en Commandite Coulange Énergie
Outaouais	Corbeau, Barrage du	X0002896	Maniwaki	La Vallée-de-la-Gatineau	Aménagement Hydro-Québec - Corbeau	6	1 000 000	Hydro-Québec
Outaouais	Dontenwill, Barrage	X2014158	Lac-Nilgaut	Pontiac		2,2	2 250 000	Société en Commandite Waltham Énergie
Outaouais	Dufferin, Barrage	X0002836	Gatineau	Ville de Gatineau	Petite centrale hydroélectrique - Dufferin	32	1 750 000	Fiducie Great Lakes Power
Outaouais	Findlay, Barrage	X0002944	Waltham	Pontiac		4,8	2 600 000	Société en Commandite Waltham Énergie
Outaouais	Forant, Barrage	X0002957	Lac-Nilgaut	Pontiac		5,16	28 400 000	Société en Commandite Waltham Énergie
Outaouais	Gale, Barrage	X0002979	Lac-Nilgaut	Pontiac		7	34 000 000	Société en Commandite Coulange Énergie
Outaouais	High Falls, Barrage	X0002842	Gatineau	Ville de Gatineau	Petite centrale hydroélectrique - Petite High Falls	6,75	750 000	Hydro Norbyco (1995) inc.
Outaouais	High-Falls-1, Barrage de	X0002830	Val-des-Bois	Papineau		18	73 870 000	Fiducie Great Lakes Power
Outaouais	High-Falls-2, Barrage de	X0002833	Bowman	Papineau	Petite centrale hydroélectrique - High Falls	19	77 875 000	Fiducie Great Lakes Power
Outaouais	Hull-2, Barrage de	X0002844	Gatineau	Ville de Gatineau	Aménagement Hydro-Québec - Hull Deux	13,4	4 000 000	Hydro-Québec
Outaouais	Joachims, Barrage auxiliaire des	X0008018	Rapides-des-Joachims	Pontiac	Petite centrale hydroélectrique - Des Joachims	18,3	1 451 520	Ontario Power Generation inc.
Outaouais	Joachims, Barrage des	X0002951	Rapides-des-Joachims	Pontiac	Petite centrale hydroélectrique - Des Joachims	54,9	4 613 760 000	Ontario Power Generation inc.

Répertoire des barrages, par région administrative, qui a pour fonction la production d'électricité

Question # 60

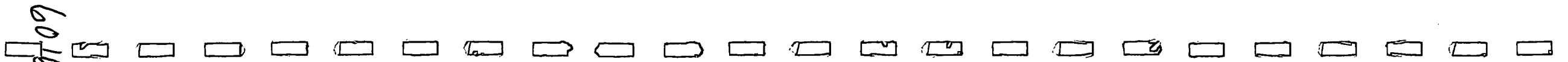
REGION ADMINISTRATIVE	NOM DU BARRAGE	NUMERO BARRAGE	MUNICIPALITE	MRC	AMENAGEMENT	HAUTEUR (m)	CAPACITE DE RETENUE (m3)	PROPRIETAIRE
Outaouais	Joachims, Évacuateur des	X0002950	Rapides-des-Joachims	Pontiac		39	2 980 800 000	Ontario Power Generation inc.
Outaouais	Lac-à-la-Truite, Barrage du	X0002970	Lac-Nilgaut	Pontiac		4,9	10 600 000	Société en Commandite Waltham Énergie
Outaouais	Lac-Brûlé, Barrage du	X0002974	Lac-Nilgaut	Pontiac		3,3	35 000 000	Compagnie d'Estacades des Rivières Coulonge et Crow Itée
Outaouais	Lac-Bryson, Barrage du	X0002959	Lac-Nilgaut	Pontiac		6,3	114 000 000	Société en Commandite Coulonge Énergie
Outaouais	Lac-Duval, Barrage du	X0002968	Lac-Nilgaut	Pontiac		3,04	36 500 000	Compagnie d'Estacades des Rivières Coulonge et Crow Itée
Outaouais	Lac-Giroux, Barrage du	X0002980	Lac-Nilgaut	Pontiac		5,3	85 600 000	Société en Commandite Coulonge Énergie
Outaouais	Lac-Jim, Barrage du	X0002942	Mansfield-et-Pontefract	Pontiac		5,04	26 200 000	Compagnie d'Estacades des Rivières Coulonge et Crow Itée
Outaouais	Lac-Lamb, Barrage du	X0002954	Lac-Nilgaut	Pontiac		5,9	27 900 000	Société en Commandite Waltham Énergie
Outaouais	Lac-Larive, Barrage du	X0002981	Lac-Nilgaut	Pontiac		3,5	12 500 000	Compagnie d'Estacades des Rivières Coulonge et Crow Itée
Outaouais	Lacroix-1, Barrage	X0005468	Montcerf-Lytton	La Vallée-de-la-Gatineau	Aménagement Hydro-Québec - Réservoir Baskatong	17	1 407 000 000	Hydro-Québec
Outaouais	Lacroix-2, Barrage	X0005471	Montcerf-Lytton	La Vallée-de-la-Gatineau	Aménagement Hydro-Québec - Réservoir Baskatong	5	1 000 000	Hydro-Québec
Outaouais	Low, Barrage	X0002884	Low	La Vallée-de-la-Gatineau	Petite centrale hydroélectrique - Low	8,8	34 500	Hydro Low
Outaouais	Lynch, Barrage	X0002964	Lac-Nilgaut	Pontiac		4,41	74 300 000	Société en Commandite Waltham Énergie
Outaouais	MacLaren, Barrage	X0002837	Gatineau	Ville de Gatineau	Petite centrale hydroélectrique - Buckingham	8	812 500	Fiducie Boralex Énergie
Outaouais	McCann, Barrage	X0002955	Lac-Nilgaut	Pontiac		4,3	9 100 000	Société en Commandite Waltham Énergie
Outaouais	McGillivray, Barrage	X0002971	Lac-Nilgaut	Pontiac		6,05	40 200 000	Société en Commandite Waltham Énergie
Outaouais	Mercier, Barrage	X0005473	Grand-Remous	La Vallée-de-la-Gatineau	Aménagement Hydro-Québec - Réservoir Baskatong	25	2 345 000 000	Hydro-Québec
Outaouais	Moiseau, Barrage	X0002946	Waltham	Pontiac		5,47	9 000 000	Société en Commandite Waltham Énergie
Outaouais	Nilgaut, Barrage	X0002952	Lac-Nilgaut	Pontiac		4,1	54 250 000	Société en Commandite Waltham Énergie
Outaouais	Paugan, Barrage de	X0002887	Low	La Vallée-de-la-Gatineau	Aménagement Hydro-Québec - Paugan	46	94 000 000	Hydro-Québec
Outaouais	Paugan, Barrage du Quai	X0002886	Low	La Vallée-de-la-Gatineau	Aménagement Hydro-Québec - Paugan	9	1 000 000	Hydro-Québec
Outaouais	Paugan, Barrage-poids Canavan	X0002889	Denholm	La Vallée-de-la-Gatineau	Aménagement Hydro-Québec - Paugan	4	1 000 000	Hydro-Québec
Outaouais	Paugan, Barrage-Poids McGoey	X0002885	Low	La Vallée-de-la-Gatineau	Aménagement Hydro-Québec - Paugan	9,1	8 000 000	Hydro-Québec
Outaouais	Paugan, Évacuateur	X0002888	Denholm	La Vallée-de-la-Gatineau	Aménagement Hydro-Québec - Paugan	12,2	15 000 000	Hydro-Québec
Outaouais	Philémon-2, Digue	X0005477	Grand-Remous	La Vallée-de-la-Gatineau	Aménagement Hydro-Québec - Réservoir Baskatong	1	1 000 000	Hydro-Québec
Outaouais	Portage-du-Fort, Barrage	X0002936	Portage-du-Fort	Pontiac		21,3	342 144 000	Ontario Power Generation inc.
Outaouais	Rapides-Farmer, Barrage des	X0002846	Gatineau	Ville de Gatineau	Aménagement Hydro-Québec - Rapides Farmer	20	2 000 000	Hydro-Québec
Outaouais	Réservoir Baskatong, Bitobi 1	X0005470	Montcerf-Lytton	La Vallée-de-la-Gatineau	Aménagement Hydro-Québec - Réservoir Baskatong	4,6	1 184 148 000	Hydro-Québec
Outaouais	Réservoir Baskatong, Bitobi-2	X0005469	Montcerf-Lytton	La Vallée-de-la-Gatineau	Aménagement Hydro-Québec - Réservoir Baskatong	6	117 000 000	Hydro-Québec
Outaouais	Réservoir Baskatong, Bitobi-3	X0005472	Montcerf-Lytton	La Vallée-de-la-Gatineau	Aménagement Hydro-Québec - Réservoir Baskatong	2	900 000	Hydro-Québec
Outaouais	Réservoir Baskatong, Philémon 1	X0005478	Grand-Remous	La Vallée-de-la-Gatineau	Aménagement Hydro-Québec - Réservoir Baskatong	5	1 000 000	Hydro-Québec
Outaouais	Réservoir Baskatong, Philémon 3	X0005476	Grand-Remous	La Vallée-de-la-Gatineau	Aménagement Hydro-Québec - Réservoir Baskatong	6	117 000 000	Hydro-Québec
Outaouais	Réservoir Baskatong, Philémon 4	X0005475	Grand-Remous	La Vallée-de-la-Gatineau	Aménagement Hydro-Québec - Réservoir Baskatong	3	900 000	Hydro-Québec
Outaouais	Resolin, Barrage	X0002958	Lac-Nilgaut	Pontiac		4,3	12 700 000	Société en Commandite Waltham Énergie
Outaouais	Rhéaume, Barrage	X0002838	Gatineau	Ville de Gatineau	Petite centrale hydroélectrique - Masson	18	3 812 500	Fiducie Great Lakes Power
Outaouais	Rocher-Fendu, Barrage du	X0002939	Grand-Calumet	Pontiac	Aménagement Hydro-Québec - Bryson	4	1 100 000	Hydro-Québec
Outaouais	Saint-Patrice, Barrage	X0002956	Lac-Nilgaut	Pontiac		4,63	124 700 000	Société en Commandite Waltham Énergie
Outaouais	Saint-Patrice-Est, Digue	X2014161	Lac-Nilgaut	Pontiac		2,1	19 600 000	Société en Commandite Waltham Énergie
Outaouais	Saint-Patrice-Ouest, Digue	X2014160	Lac-Nilgaut	Pontiac		2,1	37 800 000	Société en Commandite Waltham Énergie
Outaouais	Sauriol, Barrage	X0007364	Waltham	Pontiac		3,81	3 200 000	Société en Commandite Waltham Énergie
Outaouais	Sauriol, Digue	X2014045	Waltham	Pontiac		1,4	0	Société en Commandite Waltham Énergie
Outaouais	Usborne, Barrage	X0002960	Lac-Nilgaut	Pontiac		3,6	16 100 000	Compagnie d'Estacades des Rivières Coulonge et Crow Itée

60.12

Répertoire des barrages, par région administrative, qui a pour fonction la production d'électricité

Question # 60

RÉGION ADMINISTRATIVE	NOM DU BARRAGE	NUMERO BARRAGE	MUNICIPALITÉ	MRC	AMÉNAGEMENT	HAUTEUR (m)	CAPACITÉ DE RETENUE (m3)	PROPRIÉTAIRE
Outaouais	Waltham, Barrage	X0002945	Waltham	Pontiac	Petite centrale hydroélectrique - W.-R.-Beatty	11,7	13 800 000	Société en Commandite Waltham Énergie
Outaouais	Ward, Barrage	X0002961	Lac-Nilgaut	Pontiac		6,9	76 600 000	Société en Commandite Coulonge Énergie
Saguenay-Lac-Saint-Jean		X0000802	Hébertville	Lac-Saint-Jean-Est	Petite centrale hydroélectrique - Belle-Rivière	5	22 400	La Société d'Énergie Belle-Rivière inc.
Saguenay-Lac-Saint-Jean		X2015235	Mont-Valin	Le Fjord-du-Saguenay		9,2	74 000 000	Hydro-Québec
Saguenay-Lac-Saint-Jean		X2015239	Mont-Valin	Le Fjord-du-Saguenay		6	70 000 000	Hydro-Québec
Saguenay-Lac-Saint-Jean		X2015241	Mont-Valin	Le Fjord-du-Saguenay		14	70 000 000	Hydro-Québec
Saguenay-Lac-Saint-Jean		X2015242	Mont-Valin	Le Fjord-du-Saguenay		8	70 000 000	Hydro-Québec
Saguenay-Lac-Saint-Jean		X2015243	Mont-Valin	Le Fjord-du-Saguenay		9,5	70 000 000	Hydro-Québec
Saguenay-Lac-Saint-Jean		X0007896	Dolbeau-Mistassini	Maria-Chapdelaine	Petite centrale hydroélectrique - Minashtuk	7	2 409 000	Société en Commandite Minashtuk
Saguenay-Lac-Saint-Jean		X0007898	Dolbeau-Mistassini	Maria-Chapdelaine	Petite centrale hydroélectrique - Minashtuk	19,8	12 629 000	Société en Commandite Minashtuk
Saguenay-Lac-Saint-Jean		X0007899	Dolbeau-Mistassini	Maria-Chapdelaine	Petite centrale hydroélectrique - Minashtuk	6,5	3 066 000	Société en Commandite Minashtuk
Saguenay-Lac-Saint-Jean		X0007895	Sainte-Jeanne-d'Arc	Maria-Chapdelaine	Petite centrale hydroélectrique - Chute-Blanche	9	221 000	Hydro Morin inc.
Saguenay-Lac-Saint-Jean		X0000905	Saguenay	Ville de Saguenay		9,5	759 000	Elkem Métal Canada inc.
Saguenay-Lac-Saint-Jean	Adam-Cunningham, Barrage	X0000979	Saint-David-de-Falardeau	Le Fjord-du-Saguenay	Petite centrale hydroélectrique - Adam Cunningham	12	14 130 000	Compagnie Abitibi-Consolidated du Canada
Saguenay-Lac-Saint-Jean	Bésy, Barrage	X0000947	Saguenay	Ville de Saguenay		21	1 500 000	Compagnie Abitibi-Consolidated du Canada
Saguenay-Lac-Saint-Jean	Betsy, Barrage	X0000981	Saint-David-de-Falardeau	Le Fjord-du-Saguenay	Petite centrale hydroélectrique - Jim-Gray	12	182 600 000	Compagnie Abitibi-Consolidated du Canada
Saguenay-Lac-Saint-Jean	Bonnard, Digue	X0001039	Mont-Valin	Le Fjord-du-Saguenay		2	3 900 000 000	Alcan inc.
Saguenay-Lac-Saint-Jean	Bonnard, Évacuateur	X0001038	Mont-Valin	Le Fjord-du-Saguenay		15,5	3 900 000 000	Alcan inc.
Saguenay-Lac-Saint-Jean	Cascouia, Digue	X0000960	Saguenay	Ville de Saguenay		14,2	564 620 000	Centre d'expertise hydrique du Québec (MENV)
Saguenay-Lac-Saint-Jean	Chicoutimi, Barrage de	X0000906	Saguenay	Ville de Saguenay	Petite centrale hydroélectrique - Chicoutimi	30	1 054 000	Compagnie Abitibi-Consolidated du Canada
Saguenay-Lac-Saint-Jean	Chute-à-Caron, Barrage de	X0000940	Saguenay	Ville de Saguenay	Petite centrale hydroélectrique - Chute-à-Caron	54	725 000 000	Alcan inc.
Saguenay-Lac-Saint-Jean	Chute-à-la-Savane, Barrage de la	X0000840	Sainte-Monique	Lac-Saint-Jean-Est	Petite centrale hydroélectrique - Chute à la Savane	39	600 000 000	Alcan inc.
Saguenay-Lac-Saint-Jean	Chute-aux-Galets, Barrage de la	X0000983	Saint-David-de-Falardeau	Le Fjord-du-Saguenay	Petite centrale hydroélectrique - Chute-aux-Galets	10,5	18 140 000	Compagnie Abitibi-Consolidated du Canada
Saguenay-Lac-Saint-Jean	Chute-Blanchette, Barrage	X0000904	Saguenay	Ville de Saguenay	Petite centrale hydroélectrique - Chute-Blanchette	12,51	880 000	Elkem Métal Canada inc.
Saguenay-Lac-Saint-Jean	Chute-des-Georges, Digue de la	X0000974	Saint-David-de-Falardeau	Le Fjord-du-Saguenay		43	182 600 000	Compagnie Abitibi-Consolidated du Canada
Saguenay-Lac-Saint-Jean	Chute-du-Diable, Barrage de la	X0000833	L'Ascension-de-Notre-Seigneur	Lac-Saint-Jean-Est	Petite centrale hydroélectrique - Chute du Diable	34	1 200 000 000	Alcan inc.
Saguenay-Lac-Saint-Jean	Chute-du-Diable, Digue de la	X0000834	Chute-des-Passes	Maria-Chapdelaine		7,5	1 200 000 000	Alcan inc.



Répertoire des barrages, par région administrative, qui a pour fonction la production d'électricité

Question # 60

RÉGION ADMINISTRATIVE	NOM DU BARRAGE	NUMÉRO BARRAGE	MUNICIPALITÉ	MRC	AMÉNAGEMENT	HAUTEUR (m)	CAPACITÉ DE RETENUE (m3)	PROPRIÉTAIRE
Saguenay-Lac-Saint-Jean	Chute-Gameau, Barrage de la	X0000908	Saguenay	Ville de Saguenay	Aménagement Hydro-Québec - Chute Gameau	8	900 000	Hydro-Québec
Saguenay-Lac-Saint-Jean	Col-Nord, Digue du	X0000978	Bégin	Le Fjord-du-Saguenay		7	182 600 000	Compagnie Abitibi-Consolidated du Canada
Saguenay-Lac-Saint-Jean	Col-Sud, Digue du	X0000977	Saint-David-de-Falardeau	Le Fjord-du-Saguenay		8,5	182 600 000	Compagnie Abitibi-Consolidated du Canada
Saguenay-Lac-Saint-Jean	Commissaires, Barrage des	X0000748	Lac-Bouchette	Le Domaine-du-Roy		7,5	183 475 600	Centre d'expertise hydrique du Québec (MENV)
Saguenay-Lac-Saint-Jean	Coulée-Gagnon, Digue de la	X0000932	Saguenay	Ville de Saguenay		8	310 800 000	Centre d'expertise hydrique du Québec (MENV)
Saguenay-Lac-Saint-Jean	Creek-Outlet-1, Digue	X0000933	Saguenay	Ville de Saguenay		11	466 200 000	Centre d'expertise hydrique du Québec (MENV)
Saguenay-Lac-Saint-Jean	Creek-Outlet-2, Digue	X0000934	Saguenay	Ville de Saguenay		3,5	77 700 000	Centre d'expertise hydrique du Québec (MENV)
Saguenay-Lac-Saint-Jean	Creek-Outlet-3, Digue	X0000935	Saguenay	Ville de Saguenay		3,2	62 160 000	Centre d'expertise hydrique du Québec (MENV)
Saguenay-Lac-Saint-Jean	De La Jonquière, Barrage	X0000931	Saguenay	Ville de Saguenay	Petite centrale hydroélectrique - Jonquière-No-1	14,9	661 500	Ville de Saguenay
Saguenay-Lac-Saint-Jean	Itomamo, Barrage	X2004862	Mont-Valin	Le Fjord-du-Saguenay		9,1	152 000 000	Hydro-Québec
Saguenay-Lac-Saint-Jean	Itomamo, Digue	X2004864	Mont-Valin	Le Fjord-du-Saguenay		2,6	22 000 000	Hydro-Québec
Saguenay-Lac-Saint-Jean	Jim-Gray, Barrage	X0000975	Saint-David-de-Falardeau	Le Fjord-du-Saguenay	Petite centrale hydroélectrique - Jim-Gray	15,2	182 600 000	Compagnie Abitibi-Consolidated du Canada
Saguenay-Lac-Saint-Jean	Jim-Gray, Digue	X0000976	Saint-David-de-Falardeau	Le Fjord-du-Saguenay	Petite centrale hydroélectrique - Jim-Gray	57	182 600 000	Compagnie Abitibi-Consolidated du Canada
Saguenay-Lac-Saint-Jean	Joseph-Perron, Barrage	X0000930	Saguenay	Ville de Saguenay	Petite centrale hydroélectrique - Jonquière	17	1 000 000	Compagnie Abitibi-Consolidated du Canada
Saguenay-Lac-Saint-Jean	Lac Patrick, Seuil d'atténuation du	X2015251	Mont-Valin	Le Fjord-du-Saguenay		7,5	200 000	Hydro-Québec
Saguenay-Lac-Saint-Jean	Lac Portneuf, Barrage	X2004865	Mont-Valin	Le Fjord-du-Saguenay		1,8	34 200 000	Hydro-Québec
Saguenay-Lac-Saint-Jean	L'Anse-Saint-Jean, Barrage de	X0000854	L'Anse-Saint-Jean	Le Fjord-du-Saguenay	Petite centrale hydroélectrique - L'Anse-Saint-Jean	13,15	283 575	Hydro Morin inc.
Saguenay-Lac-Saint-Jean	L'Isle-Maligne, Barrage de	X0000811	Alma	Lac-Saint-Jean-Est	Petite centrale hydroélectrique - Isle-Maligne	44	6 500 000 000	Alcan inc.
Saguenay-Lac-Saint-Jean	L'Isle-Maligne-2, Déversoir de	X0000812	Alma	Lac-Saint-Jean-Est		9,5	6 500 000 000	Alcan inc.
Saguenay-Lac-Saint-Jean	L'Isle-Maligne-3, Évacuateur de	X0000813	Alma	Lac-Saint-Jean-Est		17	6 500 000 000	Alcan inc.
Saguenay-Lac-Saint-Jean	L'Isle-Maligne-4, Évacuateur de	X0000814	Alma	Lac-Saint-Jean-Est		40,5	6 500 000 000	Alcan inc.
Saguenay-Lac-Saint-Jean	L'Isle-Maligne-5, Évacuateur de	X0000815	Alma	Lac-Saint-Jean-Est		10,5	6 500 000 000	Alcan inc.
Saguenay-Lac-Saint-Jean	L'Isle-Maligne-5A, Déversoir de	X0000816	Alma	Lac-Saint-Jean-Est		2,5	6 500 000 000	Alcan inc.
Saguenay-Lac-Saint-Jean	L'Isle-Maligne-6, Digue de	X0000817	Alma	Lac-Saint-Jean-Est		13	6 500 000 000	Alcan inc.
Saguenay-Lac-Saint-Jean	L'Isle-Maligne-7, Évacuateur de	X0000809	Saint-Gédéon	Lac-Saint-Jean-Est		11	6 500 000 000	Alcan inc.
Saguenay-Lac-Saint-Jean	L'Isle-Maligne-8, Digue de	X0000818	Alma	Lac-Saint-Jean-Est		16,8	6 500 000 000	Alcan inc.

60.17

Répertoire des barrages, par région administrative, qui a pour fonction la production d'électricité

Question # 60

RÉGION ADMINISTRATIVE	NOM DU BARRAGE	NUMERO BARRAGE	MUNICIPALITÉ	MRC	AMÉNAGEMENT	HAUTEUR (m)	CAPACITÉ DE RETENUE (m3)	PROPRIÉTAIRE
Saguenay-Lac-Saint-Jean	Manouane, Barrage de	X0001033	Mont-Valin	Le Fjord-du-Saguenay		11	3 900 000 000	Alcan inc.
Saguenay-Lac-Saint-Jean	Manouane-4, Digue de	X0001037	Mont-Valin	Le Fjord-du-Saguenay		2,5	3 900 000 000	Alcan inc.
Saguenay-Lac-Saint-Jean	Moncouche, Digue de	X0000898	Saguenay	Ville de Saguenay		14	543 900 000	Centre d'expertise hydrique du Québec (MENV)
Saguenay-Lac-Saint-Jean	Murdock-Wilson, Barrage	X0000925	Saguenay	Ville de Saguenay	Petite centrale hydroélectrique - Murdock-Wilson	14	2 000 000	Compagnie Abitibi-Consolidated du Canada
Saguenay-Lac-Saint-Jean	Murdock-Wilson, Digue	X0000926	Saguenay	Ville de Saguenay		18	2 000 000	Compagnie Abitibi-Consolidated du Canada
Saguenay-Lac-Saint-Jean	Onatchiway, Barrage	X0001044	Mont-Valin	Le Fjord-du-Saguenay	Petite centrale hydroélectrique - Ontachiway	16,3	493 500 000	Compagnie Abitibi-Consolidated du Canada
Saguenay-Lac-Saint-Jean	Onatchiway, Digue	X2018405	Mont-Valin	Le Fjord-du-Saguenay		3,5	0	Compagnie Abitibi-Consolidated du Canada
Saguenay-Lac-Saint-Jean	Ouiqui, Digue	X0000962	Hébertville	Lac-Saint-Jean-Est		20	865 060 000	Centre d'expertise hydrique du Québec (MENV)
Saguenay-Lac-Saint-Jean	Ouiqui, Ravin	X0000961	Hébertville	Lac-Saint-Jean-Est		20	865 060 000	Centre d'expertise hydrique du Québec (MENV)
Saguenay-Lac-Saint-Jean	Pamouscachiou-1, Barrage du	X0000907	Mont-Valin	Le Fjord-du-Saguenay	Aménagement Hydro-Québec - Bersimis Un (Lac Cassé)	21,3	13 900 000 000	Hydro-Québec
Saguenay-Lac-Saint-Jean	Pamouscachiou-2, Barrage du	X0000909	Mont-Valin	Le Fjord-du-Saguenay	Aménagement Hydro-Québec - Bersimis Un (Lac Cassé)	21,3	13 900 000 000	Hydro-Québec
Saguenay-Lac-Saint-Jean	Passes-Dangereuses, Barrage des	X0000787	Chute-des-Passes	Maria-Chapdelaine	Petite centrale hydroélectrique - Chute-des-Passes	48	5 600 000 000	Alcan inc.
Saguenay-Lac-Saint-Jean	Passes-Dangereuses-2, Digue des	X0001030	Mont-Valin	Le Fjord-du-Saguenay		13,9	5 600 000 000	Alcan inc.
Saguenay-Lac-Saint-Jean	Passes-Dangereuses-3, Digue des	X0001032	Mont-Valin	Le Fjord-du-Saguenay		6	5 600 000 000	Alcan inc.
Saguenay-Lac-Saint-Jean	Passes-Dangereuses-4, Digue des	X0000788	Chute-des-Passes	Maria-Chapdelaine		3,5	5 600 000 000	Alcan inc.
Saguenay-Lac-Saint-Jean	Pibrac-Est, Barrage	X0000937	Saguenay	Ville de Saguenay		13,7	630 924 000	Centre d'expertise hydrique du Québec (MENV)
Saguenay-Lac-Saint-Jean	Pibrac-Est, Digue	X0000936	Saguenay	Ville de Saguenay		7,48	284 382 000	Centre d'expertise hydrique du Québec (MENV)
Saguenay-Lac-Saint-Jean	Pibrac-Ouest, Barrage	X0000939	Saguenay	Ville de Saguenay		12,79	583 786 000	Centre d'expertise hydrique du Québec (MENV)
Saguenay-Lac-Saint-Jean	Pibrac-Ouest, Digue	X0000938	Saguenay	Ville de Saguenay		5,72	192 696 000	Centre d'expertise hydrique du Québec (MENV)
Saguenay-Lac-Saint-Jean	Pont-Arnaud, Barrage de	X0000903	Saguenay	Ville de Saguenay	Aménagement Hydro-Québec - Pont-Arnaud	16,5	1 125 000	Hydro-Québec
Saguenay-Lac-Saint-Jean	Portage-des-Roches, Barrage de	X0000899	Saguenay	Ville de Saguenay		15,16	706 552 000	Centre d'expertise hydrique du Québec (MENV)
Saguenay-Lac-Saint-Jean	Seuil écologique PK 52,5	X2015255	Mont-Valin	Le Fjord-du-Saguenay		7,73	14 600 000	Hydro-Québec
Saguenay-Lac-Saint-Jean	Seuil écologique PK 82,5	X2015254	Mont-Valin	Le Fjord-du-Saguenay		5,76	122 000	Hydro-Québec
Saguenay-Lac-Saint-Jean	Shipshaw, Barrage de	X0000941	Saguenay	Ville de Saguenay	Petite centrale hydroélectrique - Shipshaw	32	725 000 000	Alcan inc.
Saguenay-Lac-Saint-Jean	Shipshaw-2, Digue de	X0000942	Saguenay	Ville de Saguenay		34	725 000 000	Alcan inc.
Saguenay-Lac-Saint-Jean	Shipshaw-3A, Digue de	X0000943	Saguenay	Ville de Saguenay		15	725 000 000	Alcan inc.

Répertoire des barrages, par région administrative, qui a pour fonction la production d'électricité

Question # 60

RÉGION ADMINISTRATIVE	NOM DU BARRAGE	NUMERO BARRAGE	MUNICIPALITÉ	MRC	AMENAGEMENT	HAUTEUR (m)	CAPACITÉ DE RETENUE (m3)	PROPRIÉTAIRE
Saguenay--Lac-Saint-Jean	Shipshaw-3B, Digue de	X0000944	Saguenay	Ville de Saguenay		35	725 000 000	Alcan inc.
Saguenay--Lac-Saint-Jean	Shipshaw-4A, Digue de	X0000945	Saguenay	Ville de Saguenay		30	725 000 000	Alcan inc.
Saguenay--Lac-Saint-Jean	Shipshaw-5, Digue de	X0000946	Saguenay	Ville de Saguenay		35	725 000 000	Alcan inc.

60.19

60.200

61

LISTE DES DEMANDES À L'ÉTUDE POUR LA CONSTRUCTION DE CENTRALES HYDROÉLECTRIQUES PAR RÉGION ADMINISTRATIVE. COPIE DE L'AVIS DE PROJET, ÉTAPE DE L'ÉTUDE DU PROJET (AUDIENCES, ETC.), ÉTUDES PRODUITES PAR LE DEMANDEUR ET PAR LE MINISTÈRE.

Sept projets de construction sont présentement actifs à la Direction des évaluations environnementales. Nous indiquons l'étape de l'étude du projet. Il est à noter que le Ministère ne produit pas d'étude. Le Ministère produit un rapport d'analyse environnementale du projet, avant la transmission du projet de décret au ministre. Quant à l'initiateur du projet, il produit une étude d'impact après qu'il ait reçu la directive du ministre, ce qui est le cas pour l'instant de quatre projets ci-dessous, soit les projets numéros 2, 4, 5 et 6.

Nom du projet	Initiateur du projet	Étape de l'étude du projet	Région	Date de l'avis de projet
1. Projet de centrale hydroélectrique Tabaret	Hydro-Québec	Étude d'impact à venir	Abitibi-Témiscamingue (Région 08)	1997-11-21
2. Construction d'une nouvelle centrale de 52 MW destinée à augmenter la puissance du complexe hydroélectrique Sainte-Marguerite-2 par la compagnie Gulf Power inc.	Compagnie minière IOC inc.	Projet en cours d'optimisation par l'initiateur	Côte-Nord (Région 09)	1998-11-09
3. Projet de construction des aménagements hydroélectriques de la Chute-Allard et des Rapides-des-Cœurs	Hydro-Québec	Projet en cours de réalisation	Mauricie (Région 4)	2001-06-06
4. Projet d'aménagement hydroélectrique du site du barrage Magpie sur la rivière Magpie	Hydroméga Services inc.	En cours d'analyse	Côte-Nord (Région 09)	2002-12-05
5. Implantation d'une minicentrale hydroélectrique au pied du barrage Matawin	Innergex II inc.	Dépôt de l'étude d'impact le 21 mai 2004 Modification du projet en février 2005	Mauricie (Région 04)	2003-06-17
6. Projet d'aménagements hydroélectriques des chutes du Quatre Milles et du Six Milles, rivière du Sault aux Cochons	Conseil de bande de Betsiamites	Directive transmise	Côte-Nord (Région 09)	2004-01-16
7. Projet du complexe de La Romaine	Hydro-Québec	Directive transmise	Côte-Nord (Région 09)	2004-03-31

62

COPIE DES RAPPORTS DES BASSINS DES RIVIÈRES DU QUÉBEC EFFECTUÉS EN 2004-2005

Rapports (diffusion sur Internet)

- Faits saillants 2001-2003 PNE – État de l'écosystème aquatique du bassin versant de la rivière L'Assomption (Marc Simoneau) :
<http://www.mddep.gouv.qc.ca/eau/bassinversant/bassins/assomption/faits.htm>
- Faits saillants 2001-2003 PNE – État de l'écosystème aquatique du bassin versant de la rivière du Loup (Patricia Robitaille) :
<http://www.mddep.gouv.qc.ca/eau/bassinversant/bassins/duloup05/faits.htm>
- Faits saillants 2001-2003 PNE – État de l'écosystème aquatique du bassin versant de la rivière Maskinongé (Patricia Robitaille) :
<http://www.mddep.gouv.qc.ca/eau/bassinversant/bassins/maskinonge/faits.htm>
- Faits saillants 2001-2003 PNE – État de l'écosystème aquatique du bassin versant de la rivière Matapédia (Patricia Robitaille) :
<http://www.mddep.gouv.qc.ca/eau/bassinversant/bassins/matapedia/faits.htm>
- Faits saillants 2001-2003 PNE – État de l'écosystème aquatique du bassin versant de la rivière Batiscau (Serge Hébert) :
<http://www.mddep.gouv.qc.ca/eau/bassinversant/bassins/batiscau/faits.htm>
- Le Saint-Laurent - Qualité des eaux du fleuve, 1990-2003 (Serge Hébert) :
http://www.mddep.gouv.qc.ca/eau/eco_aqua/fleuve/qualite90-03/index.htm
- La qualité de l'eau et les usages récréatifs (Serge Hébert) :
<http://www.mddep.gouv.qc.ca/eau/recreative/index.htm>
- Portrait global de la qualité de l'eau des principales rivières du Québec - Chronique environnementale du MENV de janvier 2005 (Annie Simard) :
<http://www.mddep.gouv.qc.ca/chronique/2005/janvier-mars/050124-portrait.htm>
- La présence de pesticides dans l'eau en milieu agricole au Québec (Isabelle Giroux) :
http://www.mddep.gouv.qc.ca/eau/eco_aqua/pesticides/index.htm
- Portrait global de la qualité de l'eau des principales rivières du Québec (Annie Simard) :
<http://www.mddep.gouv.qc.ca/eau/bassinversant/global-2004/index.htm>
- Évaluation de la qualité bactériologique de sites potentiels de baignade dans le Saint-Laurent, été 2003 (Serge Hébert) :
http://www.mddep.gouv.qc.ca/eau/eco_aqua/baignade/Plages2003/index.htm
- Modélisation de la qualité bactériologique d'un site potentiel de baignade à la baie de Beauport, Québec, été 2003 (Serge Hébert) :
http://www.mddep.gouv.qc.ca/eau/eco_aqua/baie_beauport/2003/index.htm
- Modélisation de la qualité bactériologique d'un site potentiel de baignade à la baie de Beauport, Québec, été 2002 (Serge Hébert) :
http://www.mddep.gouv.qc.ca/eau/eco_aqua/baie_beauport/2002/index.htm
- RAFALE - La qualité de l'eau - On y veille! (Serge Hébert) :
<http://www.mddep.gouv.qc.ca/jeunesse/chronique/2004/0406-eau.htm>
- La baignade dans le Saint-laurent : Rêve ou réalité? (Serge Hébert) :
<http://www.mddep.gouv.qc.ca/chronique/2004/mai-juin/040618-baignade.htm>
- Impact de l'agriculture sur les communautés benthiques et piscicoles du ruisseau Saint-Georges (Québec, Canada) (Yvon Richard et Isabelle Giroux) :
http://www.mddep.gouv.qc.ca/eau/bassinversant/bassins/assomption/St_Georges.htm
- La rivière Bourlamaque : mortalité de poissons du 8 août 2003 et qualité de l'eau (David Berryman) :
http://www.mddep.gouv.qc.ca/eau/eco_aqua/bourlamaque/index.htm
- Lake Memphremagog water quality, 1996-2002 (Marc Simoneau) :
http://www.mddep.gouv.qc.ca/eau/eco_aqua/memphremagog/index-en.htm
- Qualité des eaux du lac Memphrémagog, 1996-2002 (Marc Simoneau) :
http://www.mddep.gouv.qc.ca/eau/eco_aqua/memphremagog/index.htm

- Répertoire des données sur les teneurs en mercure dans la chair des poissons du Québec pour la période de 1976 à 1999 inclusivement (Denis Laliberté) :
http://www.mddep.gouv.qc.ca/eau/eco_aqua/mercure-poissons/index.htm
- Info-lacs — Résultats de l'année 2003 (Marc Simoneau) :
http://www.mddep.gouv.qc.ca/eau/eco_aqua/info-lacs/index.htm
- La problématique des lacs acides au Québec (Jacques Dupont) :
http://www.mddep.gouv.qc.ca/eau/eco_aqua/lacs_acides/2004/index.htm
- Fleurs d'eau de cyanobactéries (Sylvie Blais) :
http://www.mddep.gouv.qc.ca/eau/eco_aqua/cyanobacteries/index.htm
- Teneurs en métaux dans les sédiments et les poissons des lacs aux Dorés, Chibougamau, Obatogamau et Waconichi en 2002 (Denis Laliberté) :
http://www.mddep.gouv.qc.ca/eau/eco_aqua/chibougamau/2002.htm
- Metal concentrations in fish and sediments from lakes aux Dorés, Chibougamau, Obatogamau and Waconichi in 2002 (Denis Laliberté) :
http://www.mddep.gouv.qc.ca/eau/eco_aqua/chibougamau/2002-en.htm
- Projet Noranda phase IV : Évolution récente de l'acidité des lacs de l'ouest québécois (Jacques Dupont) : http://www.mddep.gouv.qc.ca/eau/eco_aqua/noranda/index.htm
- Programme de surveillance des substances toxiques contenues dans les chairs de poissons de pêche sportive en eau douce : protocole d'échantillonnage (Roger Audet) :
http://www.mddep.gouv.qc.ca/eau/eco_aqua/toxique/index.htm
- Méthodes d'évaluation de l'intégrité biotique du milieu aquatique basées sur les macroinvertébrés benthiques – Rapport de stage (Yannick Goaziou) :
<http://www.menv.gouv.qc.ca/publications/2004/ENV20040158.htm>

63

ÉTAT DE SITUATION SUR LA MISE EN PLACE DE LA GESTION PAR BASSIN VERSANTS.

- A. NOM DES ORGANISMES DE BASSIN VERSANT ACTUELLEMENT CRÉÉS
 B. MONTANTS FINANCIERS ACCORDÉS
 C. LISTE DES BASSINS VERSANTS ACTUELLEMENT COUVERTS PAR LES COMITÉS (LES 33 BASSINS VERSANTS IDENTIFIÉS PRIORITAIRES)

Le tableau suivant répond aux questions A, B, et C.

Soutien financier gouvernemental aux organismes de bassin¹

Nom	Rivière	Soutien à la mise en place 2001-2004 ² (\$)	Soutien de fonctionnement 2003-2004 (\$)	Soutien de fonctionnement 2004-2005 (\$)	Soutien de fonctionnement 2005-2006 (\$)
1. Comité de bassin de la rivière à Mars (COBRAM)	À Mars	20 000	65 000 (03-08-12)	65 000	65 000
2. Conseil de bassin de la rivière aux Anglais (CBRA)	Aux Anglais	20 000	65 000 (03-08-15)	65 000	65 000
3. Société d'aménagement et de mise en valeur du bassin de la Batiscan (SAMBBA)	Batiscan	20 000	65 000 (03-08-12)	65 000	65 000
4. Groupe de concertation du bassin de la rivière Bécancour (GROBEC)	Bécancour	20 000		65 000	65 000
5. Groupe d'intervention pour la restauration de la Boyer (GIRB)	Boyer	20 000	65 000 (03-08-07)	65 000	65 000
6. Société de conservation et d'aménagement du bassin de la rivière Châteauguay (SCABRIC)	Châteauguay	20 000	65 000 (03-08-12)	65 000	65 000
7. Comité de bassin de la rivière Chaudière (COBARIC II)	Chaudière	20 000	65 000 (03-08-22)	65 000	65 000
8. Comité de bassin versant RIVAGE de la rivière du Moulin (RIVAGE)	Du Moulin	20 000	65 000 (03-08-15)	65 000	65 000
9. Conseil de bassin de la rivière des Escoumins (CBRE)	Escoumins	20 000	65 000 (03-08-12)	65 000	65 000
10. Conseil de bassin de la rivière Etchemin (CBE)	Etchemin	20 000	65 000 (03-08-12)	65 000	65 000
11. Comité de bassin de la rivière Fouquette (CMBRF)	Fouquette	20 000	65 000 (03-08-12)	65 000	65 000
12. Comité de bassin versant de la rivière Kamouraska (COBAKAM)	Kamouraska	20 000	65 000 (03-08-12)	65 000	65 000
13. Corporation de l'aménagement de la rivière L'Assomption (CARA)	L'Assomption	20 000	65 000 (03-08-19)	65 000	65 000
14. Corporation bassin versant Baie Missisquoi (CBVBM)	Baie Missisquoi	20 000	65 000 (03-08-12)	65 000	65 000
15. Conseil de bassin de la rivière Montmorency (CBRM)	Montmorency	20 000	65 000 (03-08-08)	65 000	65 000
16. Corporation pour la promotion de l'environnement de la rivière Nicolet (COPERNIC)	Nicolet	20 000	65 000 (03-12-23)	65 000	65 000
17. Comité de concertation et de valorisation du bassin de la rivière Richelieu (COVABAR)	Richelieu	20 000	65 000 (03-08-12)	65 000	65 000
18. Conseil de bassin de la rivière Rimouski (CBRR)	Rimouski	20 000	65 000 (03-08-15)	65 000	65 000
19. Conseil de bassin de la rivière Saint-Charles (CBRSC)	Saint-Charles	20 000	65 000 (03-08-12)	65 000	65 000
20. Corporation d'aménagement et de protection de la Sainte-Anne (CAPSA)	Sainte-Anne	20 000	65 000 (03-08-12)	65 000	65 000
21. Comité de gestion du bassin versant de la rivière Saint-François (COGESAF)	Saint-François	20 000	65 000 (03-08-21)	65 000	65 000
22. Bassin versant Saint-Maurice (BVSM)	Saint-Maurice	20 000	65 000 (03-08-15)	65 000	65 000
23. Conseil de gestion du bassin versant de la Yamaska (COGEBY)	Yamaska	20 000	65 000 (03-08-12)	65 000	65 000
24. Agence de bassin versant de la rivière du Nord	Du Nord	20 000		65 000	65 000
25. Comité de bassin versant de la rivière Matapédia	Matapédia	20 000		65 000	65 000

Nom	Rivière	Soutien à la mise en place 2001-2004 ² (\$)	Soutien de fonctionnement 2003-2004 (\$)	Soutien de fonctionnement 2004-2005 (\$)	Soutien de fonctionnement 2005-2006 (\$)
Matapédia (CBVRM)					
26. Comité de bassin versant de la rivière Bonaventure (CBVRB)	Bonaventure	20 000		65 000	65 000
27. Comité de bassin versant de la rivière du Lièvre (COBALI)	Du Lièvre	20 000		65 000	65 000
28. Comité de bassin versant de la rivière Bourlamaque	Bourlamaque	20 000		65 000	65 000
29. Organisme de bassin versant de la rivière Bayonne (OBVRB)	Bayonne	20 000		65 000	65 000
30. Organisme de bassin versant de la rivière Du Loup	Du Loup	20 000		65 000	65 000
31. Comité du bassin versant de la rivière Gatineau (COMGA)	Gatineau	20 000		65 000	65 000
32. Corporation de restauration de la Jacques-Cartier (CRJC)	Jacques-Cartier	20 000		65 000	65 000
33. Association pour la gestion intégrée de la rivière Maskinongé (AGIR Maskinongé)	Maskinongé	20 000		65 000	65 000
Total		660 000	1 430 000	2 145 000	2 145 000
Nombre de bassins versants visés		33	22	33	33
Regroupement des organisations de bassin versant du Québec (ROBVQ)		100 000	24 000	70 000	70 000
Grand total		760 000	1 454 000	2 215 000	2 215 000

D. PLAN DE MISE EN ŒUVRE POUR DOTER LES BASSINS VERSANTS DE COMITÉS

Au 31 mars 2005, les 33 organismes de bassin versant identifiés prioritaires dans la Politique nationale de l'eau étaient opérationnels. Ils ont tous reçu une subvention de 65 k\$ pour l'exercice financier 2004-2005 et recevront tous un montant de 65 k\$ pour 2005-2006 comme soutien à leur permanence. La suite de la mise en œuvre est orientée vers la préparation d'un plan directeur de l'eau par les organismes de bassin versant (OBV). La représentation ministérielle et gouvernementale est présente au sein de chaque OBV.

¹ Le MENV a versé au MRN 90 000 \$ pour l'achat et 45 000 \$ pour les droits de diffusion des cartes numérisées touchant les 33 bassins versants afin de les mettre gratuitement à la disposition des organismes de bassin versant dans le cadre de l'élaboration de leur plan directeur de l'eau.

² 19 chèques de 20 000 \$ ont été versés en 2001-2002 pour le soutien à la mise en place des bassins versants, 8 chèques en 2002-2003 et 6 chèques en 2003-2004, pour un total de 33.

64

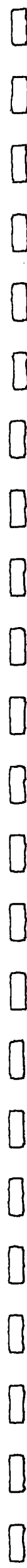
Question 64

**COPIE DE L'ÉTUDE DE CARACTÉRISATION DE LA QUALITÉ DE L'EAU POTABLE DES
SEPT BASSINS VERSANTS EN SURPLUS DE FUMIER**

L'étude a été publiée en novembre 2004.

Voir site Internet du Ministère :

<http://www.mddep.gouv.qc.ca/publications/2004/ENV20040312.htm>



65

Question 65

**LISTE DES RIVIÈRES CONSIDÉRÉES « PATRIMONIALES » OU RÉSERVES AQUATIQUES
AINSI QU'UNE COPIE DES ANALYSES EFFECTUÉES POUR DRESSER CETTE LISTE.**

Cette question n'est pas pertinente à l'étude des crédits.

66



QUESTION 66

ÉTAT D'AVANCEMENT DE LA CONSTITUTION D'UNE LISTE DES RIVIÈRES ET COURS D'EAU
DEVANT FAIRE L'OBJET D'UNE PROTECTION OU DES RIVIÈRES ET COURS D'EAU POUVANT
FAIRE L'OBJET D'HARNACHEMENT. COPIE DE LA LISTE. COPIE DES NOTES, AVIS,
CORRESPONDANCES, ÉTUDES OU AUTRE ÉCHANGE ENTRE LE MDDEP ET LE MRNF.

Cette question n'est pas pertinente à l'exercice

66.2



PRÉVISIONS BUDGÉTAIRES POUR L'ANNÉE 2005-2006 POUR LA MISE EN ŒUVRE DE LA POLITIQUE DE L'EAU. ÉCHÉANCIER DE MISE EN ŒUVRE.

Politique nationale de l'eau

Gestion intégrée de l'eau par bassin versant
– soutien financier aux organismes de bassin

2,215M\$

Assurer un soutien financier stable aux 33 organismes de bassin prioritaires qui sont tous fonctionnels depuis l'année 2004-2005, pour le soutien à la réalisation et à la mise en œuvre d'un plan directeur de l'eau. Également, un soutien de 70k\$ est accordé au regroupement des organismes de bassin (ROBVQ) afin de poursuivre la coordination entre le ministère et les organismes de bassin (OBV) et d'assurer le soutien technique non pourvu par le ministère de l'environnement.

Poursuivre l'inventaire des grands aquifères du Québec

0,100M\$

En 2004-2005, le ministère a poursuivi l'inventaire des grands aquifères du Québec dans le bassin versant de la rivière Châteauguay. Les travaux de deuxième année ont totalisé un montant de 0,290 M \$. En 2005-2006, le ministère consacrera 0,100 M \$ pour terminer la cartographie de ce bassin.

Gestion intégrée du Saint-Laurent

0,111 M\$

Le groupe de travail intergouvernemental sur la gestion intégrée du Saint-Laurent (GTI-GISL) élabore un document de consultation public sur la gestion intégrée du Saint-Laurent. La consultation est prévue pour la fin de l'année 2005. Par la suite, le ministère soumettra au gouvernement les recommandations sur le concept de la gestion intégrée du Saint-Laurent et les outils de mise en œuvre.

La mise en œuvre de la gestion intégrée du Saint-Laurent débutera en 2006-2007 par la mise en place d'une structure opérationnelle qui favorisera la concertation et l'implication de la société civile et des usagers. Cela suppose la création et le support au fonctionnement des structures suivantes : un Comité Saint-Laurent pour l'ensemble du territoire, 16 comités de zone, un secrétariat permanent, des Tables rondes et des équipes de concertation sur les enjeux globaux. La gestion intégrée du Saint-Laurent, telle que proposée par le Québec et développée conjointement avec le gouvernement fédéral est un outil méthodologique central de développement durable et majeur, pour le Saint-Laurent, ses habitants et l'ensemble de ses usagers.

Conclure une nouvelle Entente Canada Québec sur le Saint-Laurent

0,361 M\$

Le projet d'Entente Canada-Québec sur le Saint-Laurent approuvé par le gouvernement en janvier 2005 permettra la signature de l'Entente à l'été 2005. L'Entente vise principalement à contribuer à un développement durable qui favorise l'intégrité écologique, le respect de l'environnement dans les activités économiques, l'engagement des collectivités et une gouvernance éclairée, concertée et intégrée du Saint-Laurent.

Intensifier la participation du Québec au sein du système
Grands Lacs Saint-Laurent

0,225 M\$

Les travaux liés à l'Annexe de la Charte des Grands Lacs ont permis la tenue d'une consultation publique sur le projet d'Entente sur les ressources durables en eaux du bassin des Grands Lacs. Les huit États américains, l'Ontario et le Québec poursuivent les négociations, procéderont à une seconde consultation publique et prévoient la signature des nouvelles ententes en 2005. Dans le but d'assurer la protection et la conservation des ressources et des habitats du bassin Grands Lacs - Saint-Laurent ainsi que leur mise en valeur, le Québec doit participer aux travaux et aux initiatives qui visent le transport maritime, la qualité de l'eau, la lutte contre l'introduction d'espèces exotiques envahissantes et la gestion des débits du lac Ontario et du Saint-Laurent.

Note d'informations supplémentaires

Certaines activités pourront de plus être poursuivies à partir des activités courantes du Ministère. Les principales seront :


- Poursuivre la révision du cadre juridique sur l'eau;
- Poursuivre la mise en œuvre de la gestion intégrée de l'eau par bassin versant notamment en développant les outils de soutien requis;
- Développer et mettre à jour un atlas de l'eau pour assister les OBV dans la réalisation du portrait de l'eau de leur bassin versant;
- Élaborer une stratégie de protection des sources de captage d'eau de surface;
- Poursuivre le projet-pilote de soutien technique à certaines associations de riverains de lacs de villégiature;
- Élaborer un plan d'action pour la protection et la restauration des rives, du littoral des plaines inondable et des milieux humides;
- Poursuivre un projet pilote pour l'implantation de corridors riverains boisés en milieu agricole;

68

Question 68

COPIE DES ÉTUDES, NOTES, AVIS, CORRESPONDANCES OU AUTRES QUI ONT ÉTÉ
FAITS, COMMANDÉS, TRANSMIS OU AUTRES SUR LES COMPTEURS D'EAU.

Cette question n'est pas pertinente à l'étude des crédits.





Question 69

COPIE DES ÉTUDES, NOTES, AVIS, CORRESPONDANCES OU AUTRES QUI ONT ÉTÉ
FAITS, COMMANDÉS, TRANSMIS SUR LA PRIVATISATION, LA DISTRIBUTION OU
L'EXPORTATION D'EAU.

Cette question n'est pas pertinente à l'étude des crédits.

70

BILAN DU PLAN SAINT-LAURENT 2004-2009 ET PRÉVISIONS POUR L'ANNÉE 2005-2006

Le projet d'Entente Canada-Québec sur le Saint-Laurent a été approuvé par le gouvernement en janvier 2005 et la signature de l'Entente est prévue d'ici la fin de l'année 2005. L'Entente vise principalement à contribuer à un développement durable qui favorise l'intégrité écologique, le respect de l'environnement dans les activités économiques, l'engagement des collectivités et une gouvernance éclairée, concertée et intégrée du Saint-Laurent.

Bilan des activités sur le Saint-Laurent

Depuis la fin de la dernière entente, plusieurs activités ont été réalisées en 2004-2005, le Québec a dépensé environ 750 k\$ pour la réalisation des activités sur le Saint-Laurent en lien avec le projet d'Entente sur le Saint-Laurent 2004-2009. Ces activités ont permis l'atteinte de plusieurs résultats dont les suivants :

- Production du document de préconsultations et tenue des préconsultations auprès de groupes cibles sur la gestion intégrée du Saint-Laurent,
- Rapport de la Chaire d'études sur les écosystèmes urbains sur la gestion intégrée du Saint-Laurent et implications des communautés riveraines;
- Production du bilan du Programme Interactions communautaires 1998-2003;
- Production et diffusion de la Stratégie de navigation durable pour le Saint-Laurent,
- Élaboration d'une démarche écotoxicologique pour le dragage,
- Atelier sur l'état et l'évolution de l'écosystème du lac Saint-Pierre,
- Projet d'analyse du paysage agricole de la Vallée du Saint-Laurent,
- Inventaire des problématiques d'usage et de ressources du Saint-Laurent en lien avec les activités agricoles,
- Construction d'accès publics à Rivière Saint-François et à l'Île aux Grues,
- Préparation et tenue des commissions ZIP eau douce et eau marine,
- Développement d'outils simples pour faciliter la mise à jour des fiches de projet du PARE,
- Forum sur le transfert des connaissances environnementales,
- Suivi des populations d'anguille, d'esturgeons jaune et noir qui sont présentement exploités commercialement,
- Participation au projet conjoint d'inventaires des espèces rares dans la vallée du Saint-Laurent,
- Développement d'une banque de données sur les usages en collaboration avec l'Union québécoise pour la conservation de la nature (UQCN).

Prévision pour l'année 2005-2006

Dans le cadre de la mise en œuvre du Plan Saint-Laurent pour un développement durable, découlant de la signature de la nouvelle « Entente Canada – Québec sur le Saint-Laurent », les deux ordres de gouvernement souhaitent atteindre les résultats suivants :

- Soutenir la réalisation de 5 projets municipaux visant l'accessibilité au Saint-Laurent;
- Réduire l'impact de l'agriculture en lien avec les problématiques et les interventions sur des tributaires ou des zones du Saint-Laurent;
- Soutenir la mise en œuvre de 150 projets communautaires et environnementaux;
- Fournir un soutien scientifique et technique aux collectivités riveraines;
- Élaborer et mettre en œuvre des plans de conservation du Saint-Laurent incluant les rives, le littoral, les plaines inondables, les terres humides et les habitats aquatiques;
- Évaluer, consolider ou améliorer le réseau d'aires et de territoires protégés ou aménagés du Saint-Laurent;
- Maintenir la concertation entre les intervenants de la navigation en fonction des grands enjeux du Saint-Laurent;
- Mettre en œuvre la gestion intégrée du dragage et des sédiments;

- Statuer sur l'état et l'évolution du Saint-Laurent selon le territoire d'étude et en lien avec les Grands Lacs à l'aide de l'information scientifique générée par le Programme de suivi de l'état du Saint-Laurent.

ÉTUDES, ANALYSES, AVIS SUR L'ÉLARGISSEMENT DE LA VOIE MARITIME DU SAINT-LAURENT. COPIE DE TOUTES LES CORRESPONDANCES ENTRE MINISTÈRES QUÉBÉCOIS ET AVEC LES MINISTÈRES FÉDÉRAUX INCLUANT LES CABINETS DE MINISTRE.

Cette question n'est pas pertinente à l'exercice de l'étude des crédits.



Question 72

BILAN ET ÉTAT DE SITUATION DE LA MISE EN ŒUVRE DU NOUVEAU RÈGLEMENT SUR L'EAU POTABLE, INDIQUER LE PLAN DE MISE EN ŒUVRE, L'ÉCHÉANCIER PRÉVU ET LES BUDGETS S'Y RATTACHANT.

Cette question n'est pas pertinente à l'étude des crédits.

Question 73

**NOMBRE DE RÉSEAUX DE DISTRIBUTION D'EAU POTABLE QUI ONT ENFREINT LE
RÈGLEMENT SUR L'EAU POTABLE POUR L'ANNÉE 2004-2005 EN INDIQUANT : A) LE NOM
DE LA MUNICIPALITÉ; B) LES QUANTITÉS ET VALEURS DE DÉPASSEMENT; C) TOUTE
AUTRE INFORMATION PERTINENTE.**

Cette question n'est pas pertinente à l'étude des crédits.


74



Question 74

**NOMBRE DE DÉROGATIONS DEMANDÉES CONCERNANT LES ÉCHANTILLONNAGES
MENSUELS POUR LES CONTRÔLES BACTÉRIOLOGIQUES.**

Cette question n'est pas pertinente à l'étude des crédits.




Question 75

NOMBRE DE RÉSEAUX DE DISTRIBUTION D'EAU POTABLE AU QUÉBEC INCLUANT LES RÉSEAUX QUI SONT ACTUELLEMENT À ÊTRE RÉPERTORIÉS PAR LE MINISTÈRE EN INDIQUANT LE NOM DE LA MUNICIPALITÉ. IDENTIFIER LE PLAN D'ACTION MIS EN PLACE PAR LE MINISTÈRE POUR RÉPERTORIER TOUS LES RÉSEAUX DU QUÉBEC FOURNISSANT DE L'EAU, TELS LES RÉSEAUX PRIVÉS, LES CAMPINGS, LES ZECS, LES CAMPS DE VACANCES ÉVALUÉS À 3 000 MAIS NON ENREGISTRÉS

Cette question n'est pas pertinente à l'étude des crédits.





Question 76

**NOMBRE DE MUNICIPALITÉS RÉGIONALES DE COMTÉ (MRC) AYANT INTÉGRÉ TOUTES
LES NORMES GOUVERNEMENTALES EN MATIÈRE D'EAU DANS LEUR SCHÉMA
D'AMÉNAGEMENT ET INDiquer : A) LES NOMS DES MRC AYANT INTÉGRÉ LES NORMES;
B) LES NOMS DES MRC N'AYANT PAS INTÉGRÉ LES NORMES; C) LES DÉMARCHES DU
MINISTÈRE POUR RÉGLER LA SITUATION; D) TOUTE AUTRE INFORMATION PERTINENTE.**

Cette question n'est pas pertinente à l'étude des crédits.





Question 77

NOMBRE D'OPÉRATEURS DE RÉSEAUX DE DISTRIBUTION ET DES INSTALLATIONS DE TRAITEMENT DES EAUX AU QUÉBEC AU 31 MARS 2004. NOMBRE AYANT FAIT L'OBJET D'UNE FORMATION EN VERTU DES NOUVELLES RÈGLES PRÉVUES AU RÈGLEMENT SUR LA QUALITÉ DE L'EAU POTABLE. DÉFINIR QUELLES SONT LES INTERVENTIONS PRÉVUES PAR LE MINISTÈRE NOTAMMENT, AUPRÈS D'EMPLOI QUÉBEC AFIN D'ASSURER QUE TOUS AURONT ÉTÉ FORMÉS D'ICI 2005, DATE DU REPORT ANNONCÉ PAR LE MINISTRE. ACTIONS PRÉVUES PAR LE MINISTÈRE ENTRE TEMPS.

Cette question n'est pas pertinente à l'étude des crédits.

77-20

QUESTION 78

**NOMBRE D'AVIS D'ÉBULLITION ÉMIS AU QUÉBEC POUR L'ANNÉE 2004-2005.
INDIQUER :**

- A) LE NOM DE LA MUNICIPALITÉ;**
- B) LES CAUSES;**
- C) TOUTE AUTRE INFORMATION PERTINENTE.**

Cette question n'est pas pertinente à l'exercice de l'étude des crédits.

Le Ministère, par le biais de son site Internet, rend publique, depuis le 1^{er} novembre 2004, la liste des exploitants municipaux pour lesquels des avis d'ébullition ou de non-consommation sont en vigueur.

<http://www.mddep.gouv.qc.ca/eau/potable/avisebullition/index.htm>

QUESTION 79

**ÉTUDES, AVIS, NOTES, CORRESPONDANCES OU TOUT AUTRE DOCUMENT AYANT ÉTÉ
PRODUIT CONCERNANT LE PARTENARIAT PUBLIC PRIVÉ POUR OU PAR LE MINISTÈRE**


Aucun document produit par le Ministère concernant le partenariat public privé.




Question 80

**ÉTUDES, AVIS, NOTES, CORRESPONDANCES OU TOUT AUTRE DOCUMENT AYANT ÉTÉ
PRODUIT CONCERNANT LES RISQUES D'IMPACTS SUR LE LAC MEMPHRÉMAGOG**

Cette question n'est pas pertinente à l'exercice de l'étude des crédits



81



**ÉTUDES, AVIS, NOTES, CORRESPONDANCE OU TOUT AUTRE DOCUMENT AYANT ÉTÉ PRODUIT
CONCERNANT LES RISQUES D'IMPACT DANS LE DOSSIER BELLEDUNE**

Cette question n'est pas pertinente à l'exercice de l'étude des crédits

$81-2^{\square}$

QUESTION 82

Études, avis, notes, correspondances ou tout autre document ayant été produit concernant les risques d'impacts du site d'enfouissement au Vermont.

Cette question n'est pas pertinente à l'exercice de l'étude des crédits.



État d'avancement du Plan d'action québécois sur les changements climatiques. Copie du bilan. Prévisions.

État d'avancement :

Avec l'entrée en vigueur du Protocole de Kyoto, le 16 février 2005, le Québec se doit de maintenir ses efforts pour donner suite à ses divers engagements nationaux et internationaux dans le domaine de la réduction des gaz à effet de serre et des changements climatiques. En vue de la mise en œuvre du Protocole sur son territoire, le Québec prépare deux pièces majeures : la Stratégie sur les changements climatiques et l'entente fédérale-provinciale sur les changements climatiques.

- Le Ministère a poursuivi en 2004-2005 ses travaux d'élaboration d'une **Stratégie** sur les changements climatiques en se concertant avec les ministères et organismes publics concernés. Ce document présentera une série d'orientations et d'actions élaborées autour de deux objectifs principaux qui sont de réduire progressivement les émissions de GES au Québec et d'entamer l'adaptation de la société québécoise aux incidences du réchauffement planétaire. Cette Stratégie encadrera les plans d'action qui seront préparés pour la mettre en œuvre.
- Au cours de l'année 2004-2005, le Québec a négocié avec le gouvernement fédéral le contenu d'une **entente** sur les changements climatiques. Cette entente bilatérale permettra notamment une meilleure coordination des interventions des deux gouvernements dans ce domaine au Québec.

En parallèle à l'élaboration de la Stratégie et à la négociation de l'entente, le Ministère soutient, seul ou en collaboration avec d'autres ministères, des actions visant à réduire les émissions québécoises de gaz à effet de serre et à préparer la société québécoise à s'adapter aux changements climatiques. Des interventions se sont déroulées dans les domaines industriel, du transport, de la climatologie et des réseaux de surveillance du climat, de l'agriculture, de l'aménagement du territoire en milieu urbain, du captage du CO₂, et de la sensibilisation du public.

Prévisions :

La réduction des émissions de GES ne suffira pas à arrêter le changement climatique, mais en atténuera les effets. C'est pourquoi la lutte aux changements climatiques doit également comprendre des mesures visant à préparer l'adaptation aux changements à venir.

En matière de changements climatiques, le Québec occupe une place enviable sur la scène nord-américaine et peut, à juste titre, être fier de sa performance en terme d'émission de GES au Canada. Les dernières données disponibles (2002) montrent que le Québec demeure encore la province qui émet proportionnellement le moins de gaz à effet de serre au Canada, soit 11,9 tonnes par habitant contre 23,3 tonnes dans l'ensemble du Canada.



Coûts directs et indirects de la réalisation du Plan d'action québécois sur les changements climatiques 2004-2005.

La mise en œuvre du Plan d'action québécois sur les changements climatiques (PAQCC) s'est poursuivie au cours de l'année budgétaire 2004-2005. En effet, le Ministère a soutenu, seul ou en collaboration avec d'autres ministères, des actions visant à réduire les émissions québécoises de gaz à effet de serre et à préparer la société québécoise à s'adapter aux changements climatiques. Des interventions se sont déroulées dans les domaines de l'industrie, du transport, de la climatologie et des réseaux de surveillance du climat, de l'agriculture, de l'aménagement du territoire en milieu urbain, du captage du CO₂, et de la sensibilisation du public.

Le Bureau sur les changements climatiques (BCC) ne dispose pas des informations concernant les dépenses faites en 2004-2005 par chacun des ministères pour la réalisation du PAQCC. Nous présentons ci-dessous **quelques** mesures réalisées ou appuyées par le MDDEP :

- **Consortium Ouranos sur la climatologie régionale et l'adaptation aux changements climatiques** (créé en 2001) - En novembre 2004, une nouvelle entente d'une durée de cinq ans a été signée entre Ouranos et ses partenaires, qui sont le gouvernement du Québec (MAPAQ, MAMR, MDEIE, MDDEP, MRNF, MSP, MSSS, MTQ), Hydro-Québec, le Service météorologique canadien et quatre universités québécoises (UQAM, McGill, Laval, INRS). La contribution du gouvernement du Québec est de 15 M\$ (2004-2009). De plus, le MDDEP fourni un ETC à Ouranos.

Ouranos permet au Québec de se tailler une place parmi les leaders mondiaux en modélisation régionale du climat. De plus, il travaille en partenariat avec des groupes de chercheurs de plusieurs pays à travers le monde, ce qui lui confère un rayonnement international incontestable.
- **Règlement sur les halocarbures** - Ce règlement, qui remplace le Règlement sur les substances appauvrissant la couche d'ozone (SACO), a été adopté par le Conseil des ministres en décembre 2004 et son application permettra de réduire les émissions de GES de 600 000 tonnes par année.
- **Programme d'inspection et d'entretien des véhicules automobiles lourds (PIEVAL)** - Ce programme approuvé par le Conseil des ministres en 2004 entrera en vigueur quand le projet de règlement sur les normes environnementales applicables aux véhicules lourds qui est depuis le 11 mai 2005 en publication dans la Gazette officielle du Québec, pour une consultation de 60 jours, sera adopté. Ce programme permettra de réduire d'environ 450 tonnes par année les émissions de particules fines émises par les véhicules lourds fonctionnant au diesel. De plus, le programme permettra de diminuer les émissions de CO₂, le principal gaz à effet de serre, de quelque 82 000 tonnes par année.
- **Appui au projet de réduction des GES dans le secteur agricole : faisabilité de l'implantation d'une chaîne de gestion des lisiers au Québec** - De juin 2004 à mars 2005, le gouvernement du Québec a appuyé un projet qui vise: (1) à développer des scénarios de gestion des fumiers et lisiers (soit du bâtiment d'élevage jusqu'au champ) permettant des réductions significatives des émissions de GES tout en étant viables sur les plans agronomiques, économiques et sociaux et; (2) à évaluer la faisabilité des scénarios retenus, notamment les contraintes techniques, économiques ou sociales reliées à l'implantation et au déploiement de ces technologies dans le contexte particulier des différentes régions d'élevage du Québec. Le rapport final sera disponible sous peu (printemps 2005). La contribution du gouvernement du Québec est de 144 K\$.
- **Création du Centre québécois d'actions sur les changements climatiques** - Subvention à Équiterre et 5 autres organismes environnementaux québécois (le Regroupement national des conseils régionaux de l'environnement du Québec (RNCREQ), Vivre en Ville, Greenpeace, le Centre de l'environnement de Québec et Environnement Jeunesse – ENJEU). Le rôle du Centre consiste à informer la population et à l'inciter à passer à l'action en réalisant des gestes concrets pour réduire les émissions de GES. La contribution du MDDEP est de 45 K\$ (dont 35K\$ en 2004-2005) et de 60 K\$ de Environnement Canada.

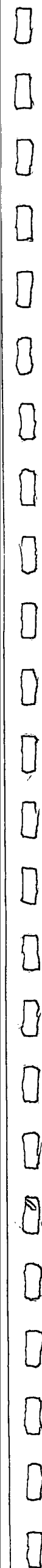
- **Projets de démonstration avec du biodiesel (BIOMER)** – Subvention à « Groupe Innovation maritime » pour contribuer à ce projet d'une valeur totale de près de 565 K\$. Le projet BIOMER a permis de faire fonctionner, avec du biodiesel, des bateaux de croisière pendant l'été 2004 dans la zone fluviale de Montréal. La contribution du MDDEP est de 15 K\$.
- **Projet « GES-énergie municipalités (GESEM) »** - Subvention à l'Association québécoise de la maîtrise de l'énergie (AQME). En participant au programme GES-énergie municipalités, les municipalités obtiennent un bilan complet de leurs émissions de gaz à effet de serre (GES) selon les sources d'énergie et par secteur d'activité, ainsi qu'une compilation des principaux indicateurs environnementaux, énergétiques et économiques en lien avec les émissions de GES. Selon les plus récentes données, 93 municipalités sont inscrites au projet GESEM. Débuté en avril 2004, le projet se déroulera jusqu'en mars 2006. La contribution du MDDEP est de 50 K\$ et de 50 K\$ du MAMR.

Prévisions budgétaires pour la mise en œuvre du Protocole de Kyoto. Plan d'action, études, notes, états de situation produits par le MDDEP

Le Québec élabore actuellement une Stratégie sur les changements climatiques. Cette stratégie est porteuse d'une perspective à long terme. Les deux objectifs principaux consistent à réduire progressivement les émissions de GES au Québec et d'entamer l'adaptation de la société québécoise et de ses écosystèmes aux changements climatiques. La Stratégie comportera des orientations gouvernementales et des actions dans les volets *environnement* (air, eau, sol et sous-sol, diversité biologique et écosystèmes), *société* (santé, sécurité publique, collectivités) et *économie* (énergie, transports, industries, bâtiments, forêts, agriculture, pêche, tourisme, matières résiduelles), soit les trois volets du développement durable. Ces orientations et ces actions ont été identifiées par les différents ministères et organismes québécois.

La Stratégie est conçue pour encadrer les plans d'action gouvernementaux qui identifieront des mesures d'action concrètes pour réduire les émissions de GES au Québec ainsi que pour préparer l'adaptation du Québec aux impacts des changements climatiques.

Par ailleurs, le Québec poursuit, de façon intensive, des discussions avec le gouvernement fédéral sur le financement d'activités reliées à la mise en œuvre du Protocole de Kyoto sur son territoire.





Question 86

**ÉTAT D'AVANCEMENT DES NÉGOCIATIONS POUR L'ENTENTE BILATÉRALE CANADA-
QUÉBEC SUR LA MISE EN ŒUVRE DU PROTOCOLE DE KYOTO AU QUÉBEC.**

Cette question n'est pas pertinente à l'étude des crédits.





ÉTAT DE SITUATION SUR LA STRATÉGIE QUÉBÉCOISE SUR LA DIVERSITÉ BIOLOGIQUE 2003-2007. LISTE DES ACTIONS PRÉVUES POUR 2005-2006 INCLUANT LES PRÉVISIONS BUDGÉTAIRES.

La Stratégie québécoise sur la diversité biologique (2004-2007) et son Plan d'action ont été adoptés par le Conseil des ministres et rendus public en novembre 2004. La Stratégie sur la diversité biologique y est présentée comme un exemple à suivre dans la préparation de la Stratégie de développement durable.

Le Comité interministériel sur la diversité biologique présidé par le ministère du Développement durable, de l'Environnement et des Parcs et chargé du suivi de ce plan d'action a débuté ses travaux en novembre 2004 en vue du suivi annuel de la mise en œuvre du plan d'action. Il regroupe des représentants de 13 ministères. Un groupe de travail ministériel a aussi été mis en place. Les partenaires non gouvernementaux, au nombre de 11, rendront aussi des comptes sur l'atteinte de leurs objectifs en matière de biodiversité dans le rapport annuel.

Au cours de l'année, le Ministère a également poursuivi la révision des indicateurs de la biodiversité pour les rendre conformes aux standards internationaux.

La Stratégie sur la diversité biologique 2004-2007 fixe des objectifs quantifiables et des indicateurs de performance et de suivi des actions sur la biodiversité. Six grandes orientations ont été définies pour cette stratégie :

1. Sauvegarder le patrimoine naturel par la consolidation d'un réseau d'aires protégées représentatif de la biodiversité, et par la protection des espèces menacées ou vulnérables.
2. Contribuer au maintien de la diversité biologique lors de la planification ou de la réalisation d'activités reliées à l'énergie, ou lors d'activités fauniques, forestières, agricoles, minières, industrielles, touristiques, urbaines, villageoises ou de transport.
3. Prendre en compte la diversité biologique dans la mise en œuvre des engagements gouvernementaux portant sur les organismes génétiquement modifiés, les changements climatiques ainsi que la sécurité environnementale et civile.
4. Associer la Société civile au maintien de la biodiversité, tout particulièrement les autochtones, les jeunes, les organismes non gouvernementaux et les organismes publics régionaux et locaux.
5. Favoriser le développement et la mise en valeur de connaissances sur la diversité biologique.
6. S'associer, sur la scène canadienne et à l'échelle internationale, aux efforts de conservation et d'utilisation durable de la biodiversité.

À cela se greffe un ensemble d'objectifs mesurables et ciblés par rapport à des résultats mesurables. Puis, une liste d'indicateurs de performance et de suivi complète cette stratégie.





Ministère du Développement durable, de l'Environnement et des Parcs

Mandats donnés à la Société Immobilière du Québec pour la location, l'achat, l'aménagement, la décoration et les travaux divers en régie et / ou par sous contractants en 2003-2004

MEF	SIQ	Date	Adresse	Description
1158	885651	2003-12-31	SAINTE-FOY	Procéder à une étude d'opportunité en vue de regrouper les activités de laboratoires.
1165	872961	2004-09-01	SHERBROOKE	Procéder à l'agrandissement du bureau de la direction régionale.
1187	901294	2003-06-01	QUÉBEC	Réaménager le stationnement clôturé.
1203	895782	2003-04-01	JONQUIÈRE	Construire une cloison.
1283	840611	2003-04-01	HULL	Réaménager le bureau de la direction régionale.
1290	1290	2003-04-01	TROIS-RIVIÈRES	Fournir un local pour remiser une chaloupe.
1296	900757	2003-04-01	JONQUIÈRE	Fournir un espace d'entreposage.
1314	903603	2003-04-01	REPENTIGNY	Procéder à l'agrandissement du bureau de la direction régionale.
1318	903595	2003-05-31	LONGUEUIL	Réaménager les locaux de la direction régionale.
1327	907444	2003-04-01	ROUYN	Procéder à la location d'un entrepôt.
1332	907463	2004-06-01	VICTORIAVILLE	Agrandir les espaces à bureau.
1346	910480	2003-04-01	SAINT-EUSTACHE	Fournir et installer une cloison mobile et un espace d'entreposage.
1356	906034	2003-04-01	ROUYN	Procéder à l'installation d'un câble de fibre optique.
1387	913641	2003-04-01	CHARNY	Fournir et installer du câblage intégré.
1393	913816	2003-04-01	QUÉBEC	Fournir un contrat de service d'entretien annuel de l'unité d'urgence d'alim. (UPS).
1395	916479	2005-03-31	ROUYN	Proposer une solution immobilière afin de combler le manque d'espace.
1397	916478	2003-04-01	ROUYN	Procéder à la location d'espace temporaire.
1401	1401	2003-04-01	QUÉBEC	Réaménager les salles de réunion au 8e et 9e étage à l'édifice Marie-Guyart.
1407	914314	2003-04-01	QUÉBEC	Construire une cloison et assurer l'insonorisation des pièces fermées.
1411	914519	2003-04-30	QUÉBEC	Modifier l'éclairage au-dessus du comptoir d'accueil.
1414	916615	2003-04-15	SAINT-EUSTACHE	Fournir et installer un conduit pour fibre optique.
1415	917875	2003-04-04	RIMOUSKI	Agrandir les espaces de bureau.
1416	899104	2005-03-31	BAIE-COMEAU	Agrandir et réaménager le bureau.
1419	914386	2003-04-01	VANIER	Fournir les services de contrôle et de surveillance.
1420	914349	2003-04-01	QUÉBEC	Fournir les services de contrôle et de surveillance.
1429	920204	2003-05-31	BROMONT	Aménager un laboratoire de décontamination.
1433	915772	2003-04-04	QUÉBEC	Octroyer un contrat d'entretien préventif de l'unité de climatisation.
1434	917107	2003-04-08	QUÉBEC	Repeindre un bureau fermé.
1435	916359	2003-04-15	QUÉBEC	Effectuer divers travaux de câblage.
1436	917227	2003-04-15	QUÉBEC	Installer un film de plastique translucide sur une porte.
1439	914590	2003-05-31	CHARLESBOURG	Installer une cloison dans la salle des casiers.
1440	917422	2003-04-26	QUÉBEC	Ragréer un mur et nettoyer le tapis.
1441	917485	2003-05-10	QUÉBEC	Insonoriser les caissons d'éclairage d'une salle de conférence.
1442	917486	2003-05-10	QUÉBEC	Installer un clavier numérique sur une porte.
1445	917986	2003-05-09	QUÉBEC	Repeindre un bureau.
1447	918299	2004-05-06	QUÉBEC	Effectuer divers travaux de câblage et installer des prises électriques.
1449	918915	2003-05-14	QUÉBEC	Effectuer divers travaux de câblage.
1450	919072	2003-05-20	QUÉBEC	Installer une prise électrique pour photocopieur.
1451	91927	2003-05-16	QUÉBEC	Effectuer divers travaux de câblage.
1454	919515	2003-05-25	QUÉBEC	Couper et installer des lentilles paraboliques.
1460	919767	2003-05-31	QUÉBEC	Fournir et installer un clavier numérique sur une porte.
1462	921254	2003-06-13	QUÉBEC	Changer la signalisation au 30e étage de la tour.
1464	921626	2003-07-31	BROMONT	Proposer une solution afin d'agrandir la salle de repos.
1465	921255	2003-06-10	QUÉBEC	Effectuer divers travaux de câblage.
1467	921757	2003-07-07	QUÉBEC	Repeindre un bureau.
1468	1468	2003-06-13	VANIER	Installer une porte de sortie d'urgence.
1470	921754	2003-07-11	QUÉBEC	Installer des panneaux de protection sur la partie inférieure du mur.
1471	922011	2003-06-23	QUÉBEC	Installer un thermostat dans une salle de conférence.
1472	922040	2003-07-02	QUÉBEC	Effectuer divers travaux de plomberie et de peinture.
1473	922039	2003-07-04	QUÉBEC	Effectuer le nettoyage de fauteuils des salles de repos.
1474	922127	2003-06-26	QUÉBEC	Effectuer divers travaux de câblage.
1475	922201	2003-07-25	MONTREAL	Nettoyer tapis, fauteuils et cloisons.
1476	923142	2003-09-01	NICOLET	Fournir et installer une nouvelle fenestration.
1477	922984	2003-07-16	QUÉBEC	Effectuer divers travaux de câblage.
1479	923573	2003-07-31	QUÉBEC	Changer la signalisation au rez-de-chaussée.

Ministère du Développement durable, de l'Environnement et des Parcs

Mandats donnés à la Société Immobilière du Québec pour la location, l'achat, l'aménagement, la décoration et les travaux divers en régie et / ou par sous contractants en 2003-2004

MEF	SIQ	Date	Adresse	Description
1480	918657	2003-08-31	REPENTIGNY	Installer des regards vitrés dans deux portes.
1485	924637	2003-08-20	QUÉBEC	Creuser une tranchée pour installation de fibre optique.
1486	924136	2003-08-18	QUÉBEC	Effectuer divers travaux manuels sur les étages de la tour.
1492	926401	2003-09-08	QUÉBEC	Effectuer divers travaux de câblage.
1493	925259	2003-12-31	QUÉBEC	Procéder à une évaluation des coûts pour l'aménagement de deux douches.
1494	1494	2003-09-17	MONTREAL	Construire une nouvelle cloison.
1497	926297	2003-09-16	QUÉBEC	Effectuer divers travaux de câblage.
1499	926595	2003-10-15	QUÉBEC	Installer un thermostat dans une salle de repos.
1501	1501	2003-09-23	LAVAL	Installer deux prises informatiques et deux prises téléphoniques.
1504	925379	2003-10-31	REPENTIGNY	Installer deux cendriers muraux à l'extérieur.
1506	1506	2003-10-24	MONTREAL	Démolir un mur.
1507	927295	2003-10-01	QUÉBEC	Fournir les services d'électricien et installer des disjoncteurs.
1510	927466	2003-10-31	QUÉBEC	Installer des contrôles numériques sur deux portes.
1511	928065	2003-10-17	QUÉBEC	Effectuer divers travaux de câblage.
1512	928064	2003-10-19	QUÉBEC	Repeindre une salle de conférence.
1513	929960	2004-03-31	QUÉBEC	Installer un nouveau système de climatisation et d'alimentation électrique.
1515	913802	2003-04-01	QUÉBEC	Installer une prise électrique au 8e étage.
1516	908508	2003-10-15	CHARLESBOURG	Climatiser une salle de conférence.
1517	909159	2003-04-01	QUÉBEC	Installer des panneaux de signalisation.
1518	929791	2003-12-31	VANIER	Modifier la signalisation de l'entrée extérieure.
1519	1519	2003-10-17	VANIER	Procéder au nettoyage de 130 fauteuils.
1520	911728	2003-11-01	QUÉBEC	Procéder à la location d'un entrepôt.
1521	1521	2003-11-03	QUÉBEC	Refaire la signalisation au rez-de-chaussée.
1523	4599	2003-11-20	MONTREAL	Réparer les murs du local de photocopie.
1525	914543	2003-11-07	CHARLESBOURG	Installer des fenêtres dans 3 bureaux.
1527	933084	2003-12-31	CHARNY	Régler le problème de bruit de la chambre de congélation.
1529	931984	2003-11-26	QUÉBEC	Effectuer divers travaux de câblage.
1531	1531	2004-10-31	SAINT-EUSTACHE	Relocaliser les bureaux de la direction régionale.
1532	932349	2003-12-14	QUÉBEC	Repeindre un bureau.
1536	932892	2003-12-03	QUÉBEC	Effectuer divers travaux de câblage.
1548	938161	2003-12-19	QUÉBEC	Installer deux ferme-portes dans la bibliothèque.
1549	932960	2004-01-31	QUÉBEC	Fournir l'expertise pour l'amélioration du réseau de câblage au siège social.
1550	932701	2003-12-11	QUÉBEC	Fournir les services de gardiennage.
1551	932780	2003-12-19	QUÉBEC	Ajouter deux circuits de 30A dans la salle des serveurs.
1556	1556	2004-01-05	VANIER	Relier une porte de sortie d'urgence au système d'alarme incendie.
1557	1557	2004-01-30	QUÉBEC	Modifier le système de ventilation et installer une prise de courant.
1558	1558	2003-10-30	MONTREAL	Procéder à l'installation de câblage.
1560	1560	2004-01-30	QUÉBEC	Obtenir des espaces supplémentaires d'entreposage au sous-sol.
1564	923812	2004-02-01	ROUYN-NORANDA	Obtenir des espaces d'entreposage supplémentaire.
1566	935920	2004-01-30	QUÉBEC	Effectuer divers travaux de câblage.
1568	934038	2004-04-01	TROIS-RIVIÈRES	Louer un espace d'entreposage pour l'unité d'urgence mobile.
1571	936026	2004-02-24	QUÉBEC	Installer des câbles d'alimentation électrique dans deux nouveaux bureaux.
1572	936467	2004-02-20	QUÉBEC	Installer une toile de projection.
1573	936193	2004-07-01	STE-MARIE-DE-BEAUCE	Procéder à la location d'espace d'entreposage supplémentaire.
1575	937357	2004-02-26	QUÉBEC	Effectuer divers travaux de câblage.
1576	937359	2004-03-19	QUÉBEC	Effectuer des travaux de câblage.
1577	1577	2004-03-10	MONTREAL	Déplacer la signalisation.
1579	938174	2004-03-31	REPENTIGNY	Effectuer une étude de capacité d'évacuation de la hotte.
1580	1580	2004-03-03	QUÉBEC	Nettoyer un tapis.
1581	937851	2004-03-31	QUÉBEC	Procéder à l'installation de fixtures d'éclairage.
1582	938041	2004-03-10	QUÉBEC	Effectuer une étude sur la capacité des circuits électriques au 2e étage.
1583	937854	2004-03-12	QUÉBEC	Effectuer divers travaux de câblage.
1584	937849	2004-05-31	QUÉBEC	Déplacer la porte d'entrée de la salle de formation au 3e étage.
1588	1588	2004-03-15	MONTREAL	Changer le code d'accès sur deux portes d'entrée.
1596	938160	2004-03-19	QUÉBEC	Repeindre les murs de la salle du courrier au sous-sol.

Ministère du Développement durable, de l'Environnement et des Parcs

Mandats donnés à la Société Immobilière du Québec pour la location, l'achat, l'aménagement, la décoration et les travaux divers en régie et / ou par sous contractants en 2003-2004

MEF	SIQ	Date	Adresse	Description
1598	1598	2004-04-01	SHERBROOKE	Amener un conduit d'air dans la salle des télécommunications.
1601	938178	2003-04-12	LAVAL	Fournir et installer une unité de climatisation.
1602	1602	2004-03-22	QUÉBEC	Corriger un problème d'alimentation en eau au 30e étage.
1603	1603	2004-03-31	QUÉBEC	Installer de la tuile acoustique au 2e étage.
1604	938947	2004-03-15	QUÉBEC	Procéder à l'entretien préventif de l'unité de climatisation.
1605	938683	2004-04-01	QUÉBEC	Fournir et installer une porte grillagée.
1606	937928	2004-03-17	SAINTE-FOY	Voir à transporter et éliminer des produits en surplus.
1607	938950	2004-04-30	QUÉBEC	Fournir et installer des grilles passe-fumée.
1608	875635	2003-04-01	SHERBROOKE	Louer temporairement une maison modulaire.
1609	53622	2004-03-18	VANIER	Fournir et installer une prise de courant.
1611	939112	2004-03-26	QUÉBEC	Installer du câblage dans nouveau mur à la réception.
1612	1612	2004-04-01	JONQUIÈRE	Installer une prise électrique dans salle des télécommunications.
1613	939348	2004-04-01	ROUYN	Installer une prise électrique dans salle des télécommunications.
1614	845988	2004-04-01	SHERBROOKE	Installer une prise électrique dans salle des télécommunications.
1615	1615	2004-04-01	LAVAL	Installer une prise électrique dans salle des télécommunications.
1616	938422	2004-04-01	QUÉBEC	Fournir les services de contrôle et de surveillance.
1617	76868	2003-10-31	MONTREAL	Nettoyer des cloisons.
1620	937364	2004-03-31	CHARLESBOURG	Installer une cloison grillagée.
1623	1623	2004-03-30	VANIER	Effectuer divers travaux de câblage.
1626	1626	2004-04-23	QUÉBEC	Repeindre un bureau.
1629	1629	2004-04-08	QUÉBEC	Effectuer divers travaux de câblage.
1631	1631	2004-04-08	QUÉBEC	Fournir les services d'un serrurier.

Ministère du Développement durable, de l'Environnement et des Parcs

Mandats donnés à la Société Immobilière du Québec pour la location, l'achat, l'aménagement, la décoration et les travaux divers en régie et / ou par sous contractants en 2004-2005

MEF	SIQ	Date	Adresse	Description
1552	1552	2004-04-01	JONQUIÈRE	Rétrocéder les espaces (programme de stabilisation des berges).
1618	929251	2004-04-20	QUÉBEC	Location de l'amphithéâtre.
1632	1632	2004-05-30	MONTREAL	Procéder au nivellement de 2 postes de travail au village olympique.
1633	938187	2004-04-16	LAVAL	Installer une prise "Twist-Lock".
1634	944053	2004-04-20	QUÉBEC	Effectuer divers travaux électriques.
1637	929255	2004-04-19	QUÉBEC	Location de l'amphithéâtre.
1640	941437	2004-04-30	QUÉBEC	Remplacer trois batteries de l'UPS.
1642	929260	2004-05-19	QUÉBEC	Location de l'amphithéâtre.
1643	929259	2004-05-04	QUÉBEC	Location de l'amphithéâtre.
1644	942335	2004-04-01	QUÉBEC	Installer des claviers numériques pour 4 nouvelles portes au 3e étage.
1648	1648	2004-05-10	REPENTIGNY	Fournir deux télécommandes pour l'accès au stationnement clôturé.
1649	2,0E+07	2003-05-10	REPENTIGNY	Installer deux partitions dans les salles de toilettes.
1656	938916	2004-04-20	LONGUEUIL	Peinturer et ragréer les murs adjacents à l'accueil
1657	942024	2004-10-19	QUÉBEC	Location de l'amphithéâtre.
1659	943549	2004-06-11	REPENTIGNY	Modifier la signalisation extérieure.
1660	945395	2004-06-17	QUÉBEC	Effectuer divers travaux de câblage.
1662	946978	2004-07-14	QUÉBEC	Effectuer divers travaux de câblage.
1663	947814	2004-07-20	QUÉBEC	Remplacer le système de contrôle d'accès.
1664	946522	2004-07-27	MONTREAL	Enlever le surplus de boîtes.
1665	951397	2005-03-31	LONGUEUIL	Réaménager les espaces de bureau.
1668	944096	2004-08-30	MONTREAL	Corriger la signalisation existante.
1669	950115	2004-09-15	SEPT-ILES	Effectuer des analyses de la qualité de l'air.
1670	952377	2004-10-15	SEPT-ILES	Climatiser la salle de télécommunications.
1671	950512	2004-08-30	QUÉBEC	Fournir les services d'un serrurier.
1672	950549	2004-09-10	QUÉBEC	Réparer les comptoirs de la salle de repos.
1674	950703	2004-09-10	QUÉBEC	Déplacer une fixture électrique.
1675	2,0E+07	2004-09-17	MONTREAL	Construire une cloison grillagée.
1676	951472	2004-09-30	QUÉBEC	Modifier des bureaux, une salle de conférence et une salle de photocopie.
1677	953204	2004-10-15	QUÉBEC	Fournir et installer un ferme-porte automatique
1678	942047	2004-12-04	QUÉBEC	Location de l'amphithéâtre.
1679	951708	2004-09-15	QUÉBEC	Effectuer divers travaux de câblage.
1683	953857	2004-10-22	QUÉBEC	Fournir et installer un lecteur de cartes et une gâche électrique pour la porte d'un local.
1684	953847	2004-10-06	QUÉBEC	Effectuer divers travaux de câblage.
1685	955479	2004-11-08	SEPT-ILES	Fournir une estimation pour la construction d'un bureau fermé.
1686	955137	2004-11-08	JONQUIÈRE	Fournir une estimation pour la construction d'un bureau fermé.
1688	954951	2004-10-31	QUÉBEC	Installer des interrupteurs dans des bureaux fermés.
1690	97	2004-11-15	MONTREAL	Mettre le plancher au niveau.
1691	955357	2004-10-20	QUÉBEC	Effectuer divers travaux de câblage.
1692	942054	2004-11-08	QUÉBEC	Location de l'amphithéâtre.
1693	1693	2005-07-01	SHERBROOKE	Aménager un laboratoire.
1695	955397	2004-12-13	QUÉBEC	Modifier des salles de rencontres.
1697	955474	2004-10-27	QUÉBEC	Effectuer divers travaux de câblage.
1698	942061	2004-12-08	QUÉBEC	Location de l'amphithéâtre.
1699	949658	2004-11-15	HULL	Fournir une estimation pour la construction d'un bureau fermé.
1700	947034	2004-11-15	TROIS-RIVIÈRES	Relocaliser des prises de courant et modifier des poteaux de protection.
1701	942059	2004-11-26	QUÉBEC	Location de l'amphithéâtre.
1703	956310	2004-10-28	QUÉBEC	Location de la salle de visioconférence.
1704	955956	2004-11-06	QUÉBEC	Laver le tapis au 9e étage.
1706	1706	2004-12-31	CHARLESBOURG	Trouver un local pour l'entreposage de l'unité de commandement mobile d'urgence.
1708	956599	2004-11-11	QUÉBEC	Effectuer divers travaux de câblage.
1709	956799	2004-11-13	QUÉBEC	Nettoyer et laver le tapis.
1711	956617	2004-11-12	QUÉBEC	Location de la salle de visioconférence.
1713	956623	2004-11-15	QUÉBEC	Réservation de l'aire de repos.
1714	956945	2004-11-16	QUÉBEC	Effectuer divers travaux de câblage.
1715	956843	2004-12-31	QUÉBEC	Vérifier la capacité des panneaux électriques et ajouter deux prises.

Ministère du Développement durable, de l'Environnement et des Parcs

Mandats donnés à la Société Immobilière du Québec pour la location, l'achat, l'aménagement, la décoration et les travaux divers en régie et / ou par sous contractants en 2004-2005

MEF	SIQ	Date	Adresse	Description
1716	957004	2004-11-21	QUÉBEC	Nettoyer le tapis aux 3e, 8e et 30e et effectuer des travaux d'entretien ménager.
1717	956967	2004-11-18	QUÉBEC	Effectuer divers travaux de câblage.
1720	956810	2004-11-06	QUÉBEC	Location de l'amphithéâtre.
1722	1722	2004-11-29	QUÉBEC	Laver les tapis.
1725	957918	2004-12-10	QUÉBEC	Remplacer une partie du tapis endommagé.
1726	958083	2004-11-30	QUÉBEC	Effectuer divers travaux de câblage.
1727	958570	2005-01-15	QUÉBEC	Installer des prises électrique et de réseau pour des photocopieurs.
1728	958076	2004-11-30	QUÉBEC	Réparer le tapis.
1729	958356	2004-12-15	QUÉBEC	Procéder au lavage du tapis.
1730	958262	2004-12-15	QUÉBEC	Enlever un luminaire.
1731	958574	2005-02-15	QUÉBEC	Aménager des salles communes.
1732	2951	2004-12-10	QUÉBEC	Installer un câble supplémentaire.
1733	956815	2005-01-15	QUÉBEC	Location de l'amphithéâtre.
1735	134	2005-01-15	MONTREAL	Procéder à une étude en vue de modifier le chauffage le long des fenêtres.
1736	956816	2005-02-15	QUÉBEC	Location de l'amphithéâtre.
1738	956817		QUÉBEC	Location de l'amphithéâtre.
1739	2,0E+07	2005-02-15	VANIER	Estimer les coûts de modification du contrôle de la climatisation.
1740	961314	2005-02-15	QUÉBEC	Déplacer des thermostats.
1741	2,0E+07	2005-02-15	VANIER	Voir à corriger le cadre et la porte d'un local.
1742	961509	2005-01-31	QUÉBEC	Installer un ferme-porte hydraulique.
1744	961876	2005-01-28	QUÉBEC	Effectuer des travaux de câblage et d'électricité.
1745	956818		QUÉBEC	Location de l'amphithéâtre.
1747	962440	2005-02-07	QUÉBEC	Trouver une solution aux problèmes d'alimentation électriques du photocopieur.
1748	962577	2005-02-15	QUÉBEC	Remplacer des poignées de portes et changer les serrures.
1750	955379	2004-11-03	CHARLESBOURG	Installer une fenêtre dans un bureau.
1751	962862	2005-03-15	QUÉBEC	Transformer une salle de conférence en salle d'urgence.
1752	430990	2004-12-01	SHERBROOKE	Réaménager le câblage dans la salle de télécommunications.
1753	955908	2005-02-03	TROIS-RIVIÈRES	Remplacer l'unité d'air climatisé.
1754	963064	2005-02-15	QUÉBEC	Fournir des grilles passe-fumée.
1755	963090	2005-02-15	QUÉBEC	Installer un ferme-porte.
1756	963091	2005-02-11	QUÉBEC	Déplacer une prise électrique et téléphonique.
1758	903595	2005-02-10	LONGUEUIL	Fournir expertise pour trouver une solution immobilière.
1759	1759	2005-02-20	QUÉBEC	Location de l'amphithéâtre.
1760	1760	2005-04-01	QUÉBEC	Fournir les services de surveillance.
1761	3026	2005-02-16	QUÉBEC	Déplacer une prise électrique et téléphonique.
1763	869926	2004-04-01	SHERBROOKE	Location temporaire d'une maison modulaire.
1765	963469	2005-04-01	BAIE-ST-PAUL	Fournir les services de la console de sécurité.
1766	963474	2005-04-01	LA MALBAIE	Fournir les services de la console de sécurité.
1767	964619	2050-03-04	QUÉBEC	Ragréer les murs et les repeindre.
1768	3029	2005-02-28	QUÉBEC	Enlever une prise électrique et téléphonique.
1769	965103	2005-03-15	QUÉBEC	Installer tableaux dans les salles de conférence au 3e, 8e et 9e étage.
1770	3044	2005-03-09	QUÉBEC	Déplacer une prise électrique et téléphonique.
1771	967586	2005-03-24	QUÉBEC	Déplacer une prise électrique et téléphonique.
1772	11111	2005-03-17	SEPT-ILES	Réaménager des postes de travail.
1773	961663	2005-04-05	QUÉBEC	Location de l'amphithéâtre.
1774	967642	2005-03-24	QUÉBEC	installer un tableau dans un bureau.
1775	968234	2005-04-08	QUÉBEC	Corriger la signalisation existante.
1776	1776	2005-04-15	SHERBROOKE	Procéder à la location d'un espace d'entreposage.
1777	968237	2005-04-02	QUÉBEC	Fournir les services d'un électricien.
1778	967868	2005-03-16	QUÉBEC	Réservation de l'aire de repos pour la tenue d'une conférence.
1779	1779	2005-03-30	QUÉBEC	Déplacer un câble.
1781	1781	2005-04-30	QUÉBEC	Déplacer un thermostat.
1783	969501	2005-04-12	QUÉBEC	Ajouter un circuit électrique.
1784	970229	2005-04-01	QUÉBEC	Fournir un service d'entretien pour les équipements de climatisation.
1785	970227	2005-04-01	QUÉBEC	Fournir un service d'entretien pour les équipements d'alimentation.

Ministère du Développement durable, de l'Environnement et des Parcs

Mandats donnés à la Société Immobilière du Québec pour la location, l'achat, l'aménagement, la décoration et les travaux divers en régie et / ou par sous contractants en 2004-2005

MEF	SIQ	Date	Adresse	Description
1786	966387	2005-04-01	SHERBROOKE	Procéder à l'aménagement de l'espace d'entreposage.
1787	970670	2004-04-25	QUÉBEC	Remplacer un clavier numérique.
1789	971016	2005-04-30	QUÉBEC	Installer une moulure autour d'un panneau acoustique.
1790	971017	2005-04-01	QUÉBEC	Fournir les services d'un menuisier.

Ministère du Développement durable, de l'Environnement et des Parcs

Mandats donnés à la Société Immobilière du Québec pour la location, l'achat, l'aménagement, la décoration et les travaux divers en régie et / ou par sous contractants en 2005-2006

Il n'est pas possible de déterminer les différents mandats qui seront confiés à la Société immobilière du Québec au cours de la prochaine année.




Détails des crédits à l'achat de carburant pour l'utilisation des
véhicules du Ministère pour 2004-2005 et prévisions pour 2005-
2006

Question 89

**MINISTÈRE DU DÉVELOPPEMENT DURABLE, DE L'ENVIRONNEMENT
ET DES PARCS**

Dépenses 2004-2005	659 523 \$
Prévisions 2005-2006	717 561 \$





Question 90

POUR TOUTES LES SOCIÉTÉS (OSBL) CRÉÉES PAR LE MINISTÈRE OU PAR UN DES EMPLOYÉS DU MINISTÈRE OU D'UNE DES SOCIÉTÉS RELEVANT DU MINISTÈRE DANS LES CINQ DERNIÈRES ANNÉES :

- a) Date et contexte de création;
- b) Objectifs poursuivis;
- c) Nombre d'employés et/ou d'administrateurs.

Cette question n'est pas pertinente à l'étude des crédits puisqu'elle est sensiblement la même que la question 1, laquelle ne s'applique pas à la demande de renseignements particuliers de l'Opposition officielle.



Question 91

LISTE DE TOUS LES COMITÉS INTERMINISTÉRIELS FORMÉS OU DÉJÀ FORMÉS EN 2004-2005, DONT A FAIT PARTIE LE MDDEP. POUR CHAQUE COMITÉ, PRÉCISER LE MANDAT, LES MEMBRES, LE BUDGET ET LES RÉSULTATS.

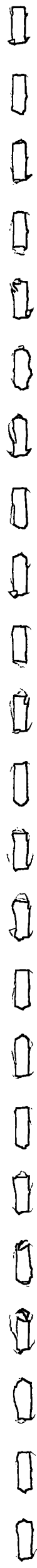
Cette question n'est pas pertinente à l'étude des crédits puisqu'elle est sensiblement la même que la question 3, laquelle ne s'applique pas à la demande de renseignements particuliers de l'Opposition officielle.



92

MANDATS DONNÉS À LA SOCIÉTÉ IMMOBILIÈRE DU QUÉBEC POUR LA LOCATION, L'ACHAT, L'AMÉNAGEMENT, LA DÉCORATION ET LES TRAVAUX DIVERS EN RÉGIE ET/OU PAR SOUS CONTRATS, EN 2004-2005, POUR LA SOCIÉTÉ DE LA FAUNE ET DES PARCS (FAPAQ)

La réponse à cette question est incluse dans la réponse à la question 88 pour le secteur des parcs. Quant à la Société de la faune et des parcs, la réponse à cette question sera fournie par le ministère des Ressources naturelles et de la Faune (question 13).



Question 93

**LOIS ET RÈGLEMENTS EN PROCESSUS D'ÉLABORATION, DE MODIFICATION OU PRÉVUS
À LA SÉPAQ, AU 31 MARS 2005, AVEC DATE DU DÉBUT DU PROCESSUS ET ÉTAT
D'AVANCEMENT DES TRAVAUX.**

La réponse à cette question sera fournie par la SÉPAQ





Question 94

LISTE DES CONTRATS OCTROYÉS EN 2004-2005 PAR LA SÉPAQ INCLUANT LE NOM DE LA FIRME, LE MANDAT ET LE RÉSULTAT, LA DURÉE, LE COÛT ET LE MODE D'OCTROI DU CONTRAT

La réponse à cette question sera fournie par la SÉPAQ





Question 95

LISTE ET NOMBRE DE CHALETS APPARTENANT À LA SÉPAQ OU DE PLACES D'HÉBERGEMENT, PAR RÉGION, EN INDIQUANT LA DATE DE CONSTRUCTION, LE COÛT, LE TAUX D'OCCUPATION, LE PERSONNEL AFFECTÉ À L'ENTRETIEN AINSI QUE CEUX QUI SONT DÉLÉGUÉS À L'ENTREPRISE PRIVÉE OU ORGANISMES À BUT NON LUCRATIF

La réponse à cette question sera fournie par la SÉPAQ

96

Question 96

MONTANTS ALLOUÉS À LA RÉFECTION DES HALTES ROUTIÈRES DEPUIS 2003.

La réponse à cette question sera fournie par la SÉPAQ



Question 97

**LISTE DES ACTIVITÉS ET SERVICES (CAMPING, PLAGE, RESTAURANT, ETC.) DES PARCS
ET AUTRES QUI ONT ÉTÉ DÉLÉGUÉS À L'ENTREPRISE PRIVÉE OU ORGANISATIONS SANS
BUT LUCRATIF AVEC COPIE DES CONTRATS DE DÉLÉGATION**

La réponse à cette question sera fournie par la SÉPAQ

97-20

98



Question 98

**LISTE DE TOUS LES DÉLÉGATAIRES ACTUELLEMENT SOUS CONTRAT AVEC LA SÉPAQ
POUR LA GESTION D'UN SITE, COÛTS RELIÉS À CETTE LOCATION ET COPIE DES CONTRATS
POUR 2004-2005.**

La réponse à cette question sera fournie par la SÉPAQ

1
2
3
4
5
6
7
8
9
10
11
12
13
14
15
16
17
18
19
20
21
22
23
24
25
26
27
28
29
30
31
32
33
34
35
36
37
38
39
40
41
42
43
44
45
46
47
48
49
50
51
52
53
54
55
56
57
58
59
60
61
62
63
64
65
66
67
68
69
70
71
72
73
74
75
76
77
78
79
80
81
82
83
84
85
86
87
88
89
90
91
92
93
94
95
96
97
98
99
100

Question 99

DESCRIPTION, PAR RÉGION, DES IMMOBILISATIONS DE LA SÉPAQ (ROUTES, PONTS, BÂTIMENTS, ÉQUIPEMENTS ET AUTRES) DANS LES PARCS, RÉSERVES, ZECS, ETC. AINSI QUE DES BUDGETS ALLOUÉS À L'ENTRETIEN ET À LA RÉFECTION DE CELLES-CI EN 2004-2005 ET 2005-2006.

La réponse à cette question sera fournie par la Sépaq.



100




**REVENUS DE TARIFICATION EN 2003-2004 ET 2004-2005 POUR L'ACCÈS AUX PARCS
DE LA SÉPAQ, PAR PARC. PRÉVISIONS POUR 2005-2006.**

La réponse à cette question sera fournie par la SÉPAQ

Question 101

FOURNIR TOUTE ÉTUDE D'IMPACT D'UNE HAUSSE DE TARIFICATION POUR L'ACCÈS
AUX PARCS SUR LA FRÉQUENTATION DES PARCS DE LA SÉPAQ.

La réponse à cette question sera fournie par la SÉPAQ



LA LISTE DE TOUTES LES SOCIÉTÉS (OSBL) CRÉÉES PAR LE MINISTÈRE ET SES ORGANISMES OU PAR UN OU DES EMPLOYÉS DU MINISTÈRE OU DE L'ORGANISME POUR LES VINGT DERNIÈRES ANNÉES.

Cette question n'est pas pertinente à l'étude des crédits puisqu'elle est sensiblement la même que la question 1, laquelle ne s'applique pas à la demande de renseignements particuliers de l'Opposition officielle.



**Copie à jour de la liste de classement de tous les documents disponibles au Ministère
et dans ses organismes tel que prescrit par la Loi d'accès aux documents des
organismes publics et sur la protection des renseignements personnels
(Chapitre A-2.1)**

Conformément à l'article 16 de la Loi sur l'accès aux documents des organismes publics
et sur la protection des renseignements personnels, la liste de classement des ministères et
organismes n'est disponible que par consultation sur place ou à distance.




État de situation du suivi donné aux engagements contenus dans le plan Québec-Régions en précisant les sommes versées pour 2004-2005, ainsi que les prévisions pour 2005-2006

Le Ministère était responsable de trois engagements dans le cadre du plan Québec-Régions qui avait comme objectif de favoriser le développement socio-économique des régions dans une optique de développement durable.

Engagement	Suivi
Adopter une Politique nationale de l'eau qui mettra de l'avant une approche participative de gestion de l'eau par bassins versants ayant pour objectifs la protection, la restauration et la mise en valeur des rivières; sa mise en œuvre impliquera l'ensemble des acteurs locaux et régionaux.	<p>La Politique nationale de l'eau a été rendue publique le 26 novembre 2002.</p> <p>Pour un état de situation de la mise en œuvre de la gestion intégrée de l'eau par bassin versant, voir réponse à la question 67.</p>
Renforcer les partenariats entre les différents intervenants locaux, régionaux et gouvernementaux pour la mise en œuvre de projets environnementaux.	<ol style="list-style-type: none"> 1. Assumer le financement de projets en développement durable par l'intermédiaire du Fonds d'action québécois sur le développement durable (FAQDD) en 2005-06. 2. Continuer le financement de projets nationaux et régionaux en matière d'environnement concernant les matières résiduelles par l'intermédiaire de Recyc Québec et son programme VERRR 2008, édition 2005-06 s'adressant aux institutions scolaires, entreprises d'économie sociale, organismes communautaires, MRC et associations forestières. 3. Maintenir nos engagements financiers pour l'acquisition de connaissance préalable aux actions, une problématique inscrite au Plan de développement durable du Québec. Une des mesures est par le biais du programme d'aide à la recherche et développement en environnement (PARDE) doté d'un budget de 200 000 \$ en 2004-05 et de crédits alloués au dernier budget de 262 000 \$ pour 2005-06. 4. Au gouvernement, dans le cadre du Plan de développement durable, un Fonds vert est prévu pour le financement de mesures ou d'activités que le ministre du Développement durable, de l'Environnement et des Parcs peut réaliser dans le cadre de ses fonctions.

	5. Compléter l'entente triennale en 2005-06 des engagements de la part du Ministre totalisant 1 125 000 \$ par année aux Conventions de contribution financière pour les conseils régionaux de l'environnement (CRE) et du Regroupement national des conseils régionaux de l'environnement du Québec (RNCREQ).
S'entendre avec les intervenants régionaux sur l'élaboration et le suivi d'indicateurs de développement durable.	Dans le cadre du Plan de développement durable du Québec, il y aura dans les deux ans suivant l'adoption de la Loi sur le développement durable, une obligation de doter le Québec d'indicateurs de développement et de consulter la population.



Question 105

COÛTS DIRECTS ET INDIRECTS LIÉS AU CHANGEMENT DE NOM DU MINISTÈRE ET À L'INTÉGRATION DU VOLET DES PARCS

Les coûts directs liés au changement de nom du Ministère sont de 30 647 \$ et se répartissent comme suit :

- coûts liés à la papeterie du Ministère, au changement de bannières autoportantes et au visuel institutionnel pour les kiosques : 15 009 \$
- création d'un nouveau domaine pour le Ministère (MENV est remplacé par MDDEP) de l'ordre de 11 138 \$; ce sont les coûts en main d'œuvre assumés entièrement par le Ministère à même les ressources régulières;
- l'identification des véhicules automobiles, des coûts de 4 500 \$

QUESTION 106


Étude, avis, notes, correspondances ou toute autre documentation concernant les risques d'impacts du site d'enfouissement de Cantley.

Cette question n'est pas pertinente à l'exercice de l'étude des crédits.

Question 107

ÉTUDES, AVIS, NOTES, CORRESPONDANCES OU TOUT AUTRE DOCUMENTATION
CONCERNANT LES RISQUES D'IMPACTS DU CHAMP DE TIR DE SNC À LA BAIÉ JAMES.

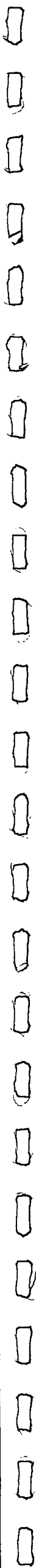
Cette question n'est pas pertinente à l'étude des crédits.



QUESTION 108


État de la situation sur la stratégie du gouvernement sur l'érosion des berges

Cette question n'est pas pertinente à l'exercice de l'étude des crédits



ÉTUDES, AVIS, NOTES, CORRESPONDANCES OU TOUT AUTRE DOCUMENTATION
CONCERNANT LES RISQUES D'IMPACTS DU PROJET DE DÉVELOPPEMENT DU MONT-
ORFORD.


Cette question n'est pas pertinente à l'étude des crédits.



Question 110

**BILAN DE L'AVANCEMENT DES TRAVAUX EN VUE DE RÉGULARISER LES CRUES DU
BASSIN HYDROGRAPHIQUE DU LAC KÉNOGAMI.**

Cette question n'est pas pertinente à l'étude des crédits.



Étude des crédits budgétaires

Question 111

État de la situation de l'échéancier mis en place afin de vider les dépotoirs de pneus ainsi que les coûts associés.

Réponse

Le *Programme de vidage des lieux d'entreposage de pneus hors d'usage au Québec 2001-2008* a été lancé en août 2001. À l'époque, 375 lieux d'entreposage de pneus avaient été répertoriés et les quantités de pneus qui s'y trouvaient ont été évaluées à plus de 25 millions de pneus.

Depuis, le nombre de sites est passé à 686, dont 577 ont été complètement vidés. À ce jour, 1,54 millions de pneus ont été récupérés des petits lieux d'entreposage et valorisés. Parmi les autres plus importants lieux d'entreposage, six ont été complètement vidés, soit Pintendre, Chaudière-Appalaches, St-Élie D'Orford, Stoke en Estrie, Granby en Montérégie, Portneuf et Ste-Foy dans la Capitale nationale. Dans les gros lieux d'entreposage, 12,7 millions de pneus ont été récupérés, ce qui porte, au 31 mars 2005, à 14,24 millions de pneus vidés des lieux d'entreposage du Québec.

Au rythme actuel, d'ici 2008, plus de 25 millions de pneus auront été vidés des lieux d'entreposage, ce qui correspond au respect intégral des objectifs fixés par le gouvernement lors de l'inventaire initial.

Toutefois, avec les résultats de vidage actuels, RECYC-QUÉBEC a entamé un inventaire de certains lieux d'entreposage. Cet inventaire n'est pas terminé mais il est d'ores et déjà clair qu'il y a beaucoup plus que les 25 millions de pneus estimés initialement à être vidés. Lorsque les volumes de l'inventaire seront précisés, il est de l'intention du gouvernement de revoir les coûts reliés aux opérations de vidage de même que l'échéancier, si besoin est.



**ÉTUDES, AVIS, NOTES, CORRESPONDANCES OU TOUT AUTRE DOCUMENTATION
CONCERNANT LES RISQUES D'IMPACTS DE LA CENTRALE THERMIQUE AU GAZ DE LA
TRANS-CANADA ÉNERGIE À BÉCANCOUR.**

Cette question n'est pas pertinente à l'étude des crédits.

ÉTAT DE LA SITUATION SUR LA POLITIQUE DU FINANCEMENT DU TRANSPORT EN
COMMUN.

Cette question n'est pas pertinente à l'étude des crédits.

