

GUIDE DU VISITEUR 2018



20 ANS DE GRANDES RÉALISATIONS

CRÉATION OFFICIELLE DU PARC MARIN DU SAGUENAY-SAINT-LAURENT ET ENCADREMENT DES ACTIVITÉS EN MER POUR PROTÉGER LES BALEINES




En 1998, les gouvernements du Canada et du Québec ont uni leurs forces pour officialiser la toute première aire marine protégée de la province. C'est à ce moment que les lois créant le parc marin ont été promulguées à l'Assemblée nationale du Québec et à la Chambre des Communes du Canada.

La loi du Québec interdit la prospection, l'utilisation et l'exploitation des ressources à des fins de production minière ou énergétique, de même que le passage d'oléoduc, de gazoduc et de ligne de transport d'énergie dans le parc.

L'entrée en vigueur du Règlement sur les activités en mer dans le parc marin du Saguenay-Saint-Laurent, développé en vertu de la loi du Canada, a permis d'assurer la protection des mammifères marins. Première initiative du genre au Canada, il a été élaboré en concertation avec les instances régionales et l'industrie des excursions en mer. Adopté en 2002, il a été révisé en 2017 entre autres pour mieux protéger les bélugas.

En appui au Règlement, des actions de sensibilisation ont été entreprises pour faire connaître les bons comportements à adopter dans l'aire protégée. Beaucoup d'efforts ont également été consentis à la formation des capitaines et guides d'excursion en mer; et à la diffusion d'information auprès de milliers de plaisanciers et de kayakistes.

LA RECHERCHE SCIENTIFIQUE POUR UNE MEILLEURE CONNAISSANCE ET UNE PLUS GRANDE PROTECTION



À ce jour, plus de 120 projets de recherche et de suivi ont été réalisés dans le parc marin depuis sa création. Le travail des chercheurs de nombreuses institutions a permis d'acquérir des connaissances précieuses qui aident les gestionnaires du parc à prendre des décisions sur la conservation et l'encadrement des activités en mer. Ces travaux contribuent également à enrichir les informations transmises au public.

UN RÉSEAU DE PARTENAIRES POUR LA DÉCOUVERTE DU PARC MARIN



Parcs Canada et la Sépaq, en collaboration avec de nombreux intervenants régionaux, ont formé le Réseau découverte. Comptant une vingtaine d'endroits en bordure du parc, il offre aux visiteurs un vaste choix d'activités récréatives, éducatives et contemplatives. Des musées, des centres d'interprétation, des lieux historiques, des réserves naturelles ainsi que des points de vue spectaculaires présentent différents aspects du parc marin.

RALENTIR LES GRANDS NAVIRES POUR PROTÉGER LES BALEINES



À l'initiative de Parcs Canada et de Pêches et Océans Canada, un groupe de travail a proposé des mesures volontaires pour limiter les risques de collisions avec les baleines. Depuis son lancement en 2013, l'initiative a permis la réduction significative de la vitesse des navires marchands et des paquebots dans les secteurs fréquentés par les baleines. Les pilotes accordent maintenant une attention particulière à la présence de cétacés, ralentissent dans les aires d'alimentation et évitent de naviguer dans le secteur le plus fréquenté par les rorquals bleus.

UNE ALLIANCE POUR L'OBSERVATION RESPONSABLE DES BALEINES



L'Alliance Éco-Baleine regroupe des entreprises d'excursion en mer oeuvrant dans le parc marin, Parcs Canada, la Sépaq ainsi que le Groupe de recherche et d'éducation sur les mammifères marins. L'objectif est de développer ensemble de meilleures pratiques d'observation des baleines en mer. Elle permet entre autres d'offrir des formations aux capitaines et naturalistes, de concevoir des outils d'interprétation et de mesurer les progrès réalisés depuis sa création. Elle est un bel exemple de collaboration unique au profit de la conservation.

MOT DES CODIRECTEURS DU PARC MARIN DU SAGUENAY–SAINT-LAURENT

C'est avec enthousiasme que nous vous convions à célébrer le vingtième anniversaire du parc marin. Jeune de ses vingt ans et pourtant parmi les plus anciennes aires marines protégées au monde, ce majestueux parc est un exemple inspirant ici et à l'étranger.

Alors qu'il n'existait aucune aire marine au Québec, et très peu dans le monde, il a fallu inventer de toutes pièces le modèle du parc marin. Passer du rêve de protéger et valoriser un espace marin, à la réalité d'un parc opérationnel était un défi de taille.

Les équipes du parc, en collaboration avec les acteurs du milieu et les communautés locales, ont franchi cette étape cruciale avec succès. De nombreuses initiatives ont été développées au fil des ans et contribuent à l'éducation du public, à la qualité de l'expérience des visiteurs et à la protection des richesses naturelles du parc.

Merci à tous ceux et celles qui ont apporté leur précieuse contribution à ce projet collectif que constitue le parc marin du Saguenay–Saint-Laurent. Nous pouvons être fiers du chemin parcouru et confiants en notre capacité à affronter ensemble les défis à venir.

Bon séjour au parc marin!



Daniel Langlois

Codirecteur Parcs Canada



Jérôme Perrin-Gouron

Codirecteur Sépaq

MOT DU PRÉSIDENT DU COMITÉ DE COORDINATION

En cette année de vingtième anniversaire, c'est avec une très grande fierté que j'invite les Québécois, les Canadiens et les visiteurs des quatre coins du monde, à suivre le courant du parc marin du Saguenay–Saint-Laurent.

Célébrer les 20 ans du parc marin, c'est aussi souligner le travail réalisé en concertation avec des intervenants de tous horizons. Réunissant des représentants des régions bordant le parc, de la Première Nation des Innus Essipit, de la communauté scientifique et des domaines de l'éducation et du tourisme, le comité de coordination s'investit pour assurer le développement harmonieux de cette aire protégée.

Nous vous invitons à en apprendre plus sur la gestion, l'histoire et la conservation des écosystèmes du parc marin grâce au numéro thématique de juin 2018 du Naturaliste canadien et au colloque scientifique qui aura lieu du 17 au 19 octobre à l'Hôtel Tadoussac.

Vingt ans d'implication des communautés riveraines, de collaboration avec les intervenants gouvernementaux, de concertation régionale et de mobilisation populaire, ça se souligne! Nous tournerons aussi notre regard vers l'avenir, car beaucoup reste à faire pour préserver cette richesse collective unique.

Bienvenue dans VOTRE parc marin!



Émilien Pelletier

Président du comité de coordination du parc marin
du Saguenay–Saint-Laurent,

Professeur associé à l'Institut des sciences de la mer
de Rimouski (UQAR-ISMER)





PHOTO 7



PHOTO 8



PHOTO 9



PHOTO 10



PHOTO 11

OBSERVATION DES BALEINES EN BATEAU

Quel plaisir d'entendre le puissant souffle d'une baleine et de voir apparaître ce magnifique animal à la surface de l'eau! À bord d'un bateau, observez le spectacle fascinant des animaux marins. Préparez-vous à vivre une expérience en mer au pays des baleines, phoques et oiseaux marins. Choisissez le type d'excursion qui vous convient.

Voyez les pages 5 à 9.

OBSERVATION DES BALEINES DEPUIS LA RIVE

En balade sur les rives du parc marin, gardez toujours vos sens éveillés! Vous pourriez apercevoir ou entendre bélugas, rorquals et marsouins tout près de la côte. De Baie-Sainte-Catherine aux Escoumins, en passant par Sacré-Cœur, plusieurs endroits vous réservent de belles surprises.

Voyez la section Réseau découverte (pages 10 à 15).

ACTIVITÉS DE DÉCOUVERTE

Pour satisfaire votre soif de connaissances, participez aux nombreuses activités qui vous sont proposées. Des guides-interprètes passionnés et des expositions captivantes vous dévoilent les multiples facettes du parc marin. Des étoiles de mer aux requins, en passant par l'histoire des phares et des communautés autochtones, toute la vie maritime vous est racontée.

Visitez le Réseau découverte (pages 10 à 17).

RANDONNÉE EN KAYAK DE MER

Avec un guide professionnel ou en excursion autonome, le kayak de mer vous permet de saisir toute la beauté et l'immensité du parc marin. Bien préparée, une excursion en kayak vous fait vivre les joies du plein air en toute sécurité. Pour une randonnée de plusieurs jours, profitez des sites de camping aménagés en bordure du parc.

Consultez les pages 5 et 8.

LES POINTS DE VUE SPECTACULAIRES

À pied, en vélo ou en auto, découvrez les nombreux points de vue sur le fjord du Saguenay et l'estuaire du Saint-Laurent. Le décor naturel de la côte, le bruit des vagues sur la plage et l'air frais de la mer sauront vous faire décrocher du quotidien. Tout autour du parc marin, le Réseau découverte vous offre le dépaysement

Consultez les pages 10 à 15.

SAVIEZ-VOUS QUE...

Les rorquals sont des baleines. Quatre espèces de rorqual fréquentent le parc marin : le rorqual bleu (baleine bleue), le rorqual à bosse (baleine à bosse), le petit rorqual et le rorqual commun.

Le béluga et le phoque commun sont les seuls mammifères marins qui vivent toute l'année dans l'estuaire du Saint-Laurent. Savez-vous les reconnaître?

Pour en savoir plus, visitez parcmarin.qc.ca/connaitre/



Prenez-en soin, gardez vos distances

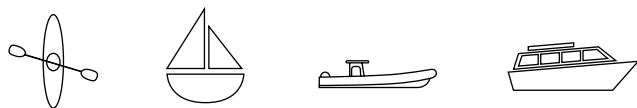
KAYAKISTES ET PLAISANCIERS : PARTICIPEZ AUX EFFORTS DE PROTECTION!

Bélugas et baleines bleues sont en voie de disparition : ces animaux ont besoin de protection pour favoriser le rétablissement de leur population. En naviguant dans le parc marin, vous vous trouvez en plein cœur de leur habitat et pourriez les rencontrer. C'est un privilège de les voir dans leur habitat naturel. Gardez vos distances.

ATTENTION BÉBÉ BÉLUGA!

Les bélugas donnent naissance durant l'été, surtout en juillet et août. C'est une période cruciale pour la survie des jeunes et de leurs mères. Les femelles ont besoin de tranquillité pour élever les nouveau-nés. Lorsque les bélugas s'approchent de votre embarcation, ils réagissent à votre présence et modifient leur comportement. Votre présence peut interrompre le repos, le repas ou même la naissance et l'allaitement. Les dérangements répétés peuvent avoir un impact sur la survie des jeunes, la santé et la reproduction des bélugas. Maintenez une distance d'au moins 400 mètres.

Pour connaître les bonnes pratiques à adopter en présence de bélugas, visitez : parcmarin.qc.ca/proteger/#beluga



Un béluga et son petit. Photo prise en respect du règlement ci-mentionné.

SI VOUS APERCEVEZ UN OU PLUSIEURS BÉLUGAS :

1. Ne cherchez pas à les approcher : maintenez une distance d'au moins 400 mètres.
2. Si un béluga s'approche de votre embarcation :
 - Ne vous arrêtez pas. Continuez de naviguer pour vous éloigner à plus de 400 mètres de tous les bélugas.
 - Tant que vous êtes à moins d'un demi-mille marin (926 mètres) des bélugas, maintenez une vitesse constante entre 5 et 10 nœuds (excepté en kayak).
 - Évitez de changer de direction à répétition. S'il est impossible de respecter une distance de 400 mètres, maintenez un cap.

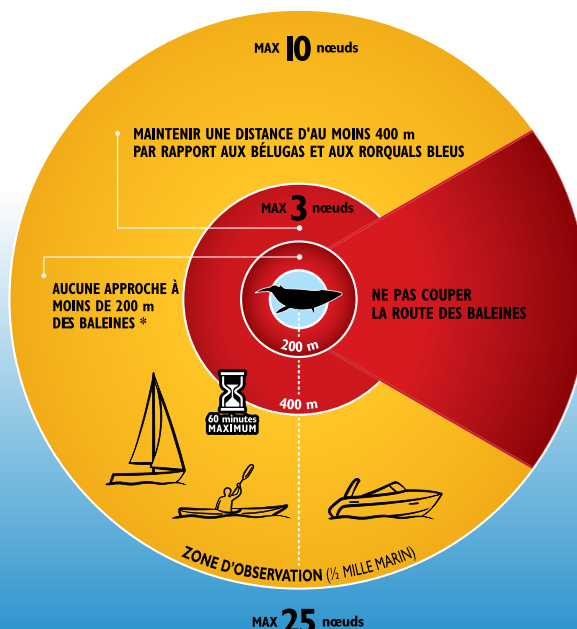
LE RÈGLEMENT SUR LES ACTIVITÉS EN MER DANS LE PARC MARIN DU SAGUENAY–SAINT-LAURENT

Le Règlement indique la vitesse maximale de navigation permise sur l'ensemble du parc marin ainsi que les distances et les vitesses à respecter en présence de mammifères marins.

Le règlement a été modifié en 2017 pour mieux protéger les mammifères marins. Pour en savoir plus, consultez parcmarin.qc.ca/proteger ou contactez-nous.

Voici un aperçu des nouvelles mesures :

- Ne pas arrêter à moins de ½ mille marin de bélugas
- Limite de vitesse de 15 nœuds dans l'embouchure du Saguenay
- Interdiction d'utiliser une motomarine, un aéroglisseur et de pratiquer des sports nautiques de traction
- Ne pas déranger les mammifères marins (par ex. nourrir, toucher ou tenter de nager avec les baleines)



TOUTE PERSONNE NAVIGUANT DANS LE PARC MARIN EST TENUE DE S'Y CONFORMER.

ZONE D'OBSERVATION
½ mille marin = 926 mètres

VITESSE

3 nœuds = 5,56 km/h = 3,45 mi/h
10 nœuds = 18,52 km/h = 11,50 mi/h
15 nœuds = 27,78 km/h = 17,26 mi/h
25 nœuds = 46,30 km/h = 28,77 mi/h

En cas de disparité, le texte du règlement prévaut sur les informations données dans ce guide.

* Dans certaines conditions, les détenteurs de permis d'entreprise d'excursion en mer (croisière aux baleines) peuvent s'approcher à 100 m d'une baleine qui n'est pas en voie de disparition.

VIVEZ L'EXPÉRIENCE EN MER !

Que vous ayez le goût de l'aventure ou d'une douce balade sur l'eau, vous serez comblé car chaque sortie en mer est unique. Laissez-vous surprendre par la grande nature.

QUEL EST LE MEILLEUR MOMENT POUR VOIR LES BALEINES?

Les chances de voir les baleines dans le parc marin sont bonnes du début mai à la fin octobre, peu importe l'heure de la journée.

QUELLE EMBARCATION CHOISIR?

À bord d'un petit ou d'un grand bateau, les règles d'approche sont les mêmes. Votre capitaine respectera la vitesse maximale et maintiendra ses distances vis-à-vis des baleines. En kayak, votre guide vous aidera à respecter vos distances et à naviguer en toute sécurité.

QUOI APPORTER?



Même en plein été, il fait plus froid en mer que sur la terre. Il est fortement recommandé de porter des vêtements chauds et confortables.

UNE EXCURSION GUIDÉE ET ENCADRÉE

Les entreprises présentées dans ce guide détiennent un permis d'excursion en mer dans le parc marin du Saguenay-Saint-Laurent. Les capitaines et les guides de kayak de mer de ces entreprises doivent suivre avec succès une formation sur le règlement offerte par Parcs Canada.



PHOTO 13



Alliance Éco-Baleine : choisissez un Fier membre pour votre prochaine excursion!



Aventure Écotourisme Québec

EXPÉRIENCE EN BATEAU

Croisières AML

| 800 563-4643 | croisieresaml.com



Prenez le large et partez à la rencontre des géants de la mer! Nos guides-naturalistes bilingues certifiés vous raconteront avec passion la vie de ces impressionnants mammifères marins.

Départ de Tadoussac, Baie-Sainte-Catherine, Rivière-du-Loup

Croisières Neptune

| 877 7NEPTUNE | croisieresneptune.net

À bord de notre bateau mouche, partez à la découverte des mammifères marins en compagnie de nos capitaines expérimentés et de notre naturaliste bilingue. Personnes de tous âges admises. Entreprise familiale depuis 28 ans.

Départ des Escoumins

Les Navettes maritimes du Fjord

418 543-7630 / | 800 363-7248 | croisieresdufjord.com



Transformez vos déplacements en excursion inoubliable sur le fjord du Saguenay (juin à octobre). Découvrez villages et attraits, dont la statue de Notre-Dame-du-Saguenay et les impressionnants caps Trinité et Éternité!

Départ de La Baie, Saint-Fulgence, Sainte-Rose-du-Nord, Rivière-Éternité, L'Anse-Saint-Jean et Tadoussac

Société Duvetnor

| 877 867-1660 | duvetnor.com

Évadez-vous dans les îles du Bas-Saint-Laurent! Une diversité biologique remarquable, des falaises grouillantes d'oiseaux marins et une fascinante histoire maritime. Excursions commentées offertes quotidiennement avec ou sans débarquement.

Départ de Rivière-du-Loup

EXPÉRIENCE EN PNEUMATIQUE



PHOTO 14

Croisières AML

| 800 563-4643 | croisieresaml.com



Vivez une expérience nature à bord d'un zodiac de 24 ou de 60 passagers. En compagnie de guides-naturalistes bilingues certifiés, rendez-vous dans l'environnement grandiose des baleines. Idéal pour les amateurs d'émotions fortes !

Départ de Tadoussac et Baie-Sainte-Catherine

Croisière Escoumins

| 866 baleine / 418 233-4061 | croisierebaleine.ca

Partez à l'aventure au paradis des baleines à bord d'une nouvelle génération d'embarcation de type zodiac, plus sécuritaire et écologique. Capitaines expérimentés, croisières thématiques, baleines garanties ou argent remis.

Départ du quai privé des Escoumins

Croisières Essipit

| 888 868-6666 / 418 232-6778 | vacancesessipit.com



Croisières personnalisées à la découverte des baleines à bord d'embarcations de style zodiac de 12 et 36 passagers. Nos guides expérimentés partageront leurs connaissances sur le milieu marin. Simple et Inoubliable, respect et protection des baleines. Kue! Bienvenue!

Départ des Bergeronnes

Croisières Neptune

| 877 7NEPTUNE | croisieresneptune.net

Embarquez à bord de nos zodiacs de dernière génération pour découvrir les mammifères marins. Sécurité et confort garantis avec des capitaines expérimentés. Équipement complet de haute qualité fourni. Entreprise familiale depuis 28 ans.

Départ des Escoumins

Les Écumeurs du Saint-Laurent

| 888 817-9999 | lesecumeurs.com



Les Écumeurs vous proposent une excursion personnalisée pour l'observation des baleines et d'autres mammifères dans le parc marin. Vivez une expérience unique avec nos capitaines professionnels à bord d'une embarcation de 12 ou 30 passagers.

Départ des Escoumins

Organisation - Le Québec Hors Circuits

418 579-8763 | organisation.com



Embarquez à bord pour une expérience nature à dimension humaine. Parcourez le majestueux fjord du Saguenay jusqu'à son embouchure dans l'estuaire du Saint-Laurent, à la rencontre des baleines et d'autres mammifères marins.

Départ de l'Anse de Saint-Étienne (Petit-Saguenay)

Parc national du Fjord-du-Saguenay

| 800 665-6527 | sepaq.com



Au départ de l'une des plus belles baies du parc marin, prenez place à bord d'un pneumatique et partez à l'aventure avec nos guides expérimentés. Découvrez un écosystème protégé et unique au monde.

Départ du quai de Baie-Éternité

Tadoussac Autrement

| 418 235-3333

Vivez votre excursion aux baleines autrement! À bord d'un Zodiac 12 passagers comprenant un espace intérieur avec vitrail amovible, deux jeunes capitaines passionnés et authentiques vous feront découvrir les mammifères marins et le fjord du Saguenay.

Départ sur la plage de Tadoussac

EXPÉRIENCE EN KAYAK DE MER



PHOTO 15

Aventure Rose-des-Vents

418 675-2625 | aventurerosedesvents.com



Offrez-vous une vue imprenable sur un des plus beaux villages du Québec. Vous découvrirez les histoires rocambolesques de ses premiers habitants. Excursions personnalisées accessibles à tous.

Départ de Sainte-Rose-du-Nord

Centre de vacances – Ferme 5 étoiles

418 236-4833 | 1 877 236-4551 | ferme5etoiles.com



Amoureux de la nature, admirez les couchers de soleil ou explorez le fjord du Saguenay. Excursions d'une demi-journée à 5 jours. Guides professionnels, équipements et repas inclus pour excursions d'une journée ou plus.

Départ de L'Anse-de-Roche à Sacré-Cœur-sur-le-fjord-du-Saguenay

Fjord en Kayak

1 866 725-2925 | fjordenkayak.ca



Expérience canadienne distinctive. Courtes excursions guidées sur le fjord (enfants dès 3 ans) et expéditions de plusieurs jours avec gastronomie. Distinctions : petits groupes, kayaks en fibre, service personnalisé, excellence des guides.

Départ de L'Anse-Saint-Jean

Katabatik – Aventure dans Charlevoix

1 800 453-4850 / 418 665-2332 | katabatik.ca



Avec des guides spécialistes des excursions en kayak de mer; payagez sur l'estuaire moyen du Saint-Laurent. Faune marine abondante, géomorphologie étonnante, les côtes de Charlevoix sont un paradis pour payageurs.

Départ de Baie-Saint-Paul, Cap-à-l'Aigle et Baie-des-Rochers

Kayaks du Paradis

418 232-6237 | campingparadismarin.com

Tours guidés axés sur la sécurité et la découverte de la nature. Ce sport d'aventure vous donne l'impression que la faune sauvage est à la portée de la main!

Départ des Bergeronnes

Mer et Monde Écotours

1 866 637-6663 | meretmonde.ca



Depuis plus de 20 ans, Mer et Monde vous propose une expérience unique et intime liant l'humain à la nature. Le kayak de mer est une belle façon d'observer le milieu marin. Excursion demi-journée ou journée complète.

Départ des Bergeronnes et de Tadoussac

Organisation – Le Québec Hors Circuits

418 579-8763 | organisation.com



Découvrez les secrets du fjord du Saguenay encadrés par des guides professionnels et passionnés. De la simple excursion d'une demi-journée à une expédition de plusieurs jours, profitez de séjours personnalisés.

Départ de Sainte-Rose-du-Nord et Petit-Saguenay

Parc national du Fjord-du-Saguenay

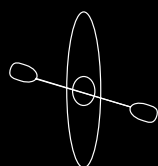
1 800 665-6527 | sepaq.com



Explorez les plus beaux tronçons du fjord avec nos guides-naturalistes expérimentés. Un rendez-vous intime au cœur d'une nature impressionnante et d'un milieu marin particulier.

Départ du quai de Baie-Éternité

VOUS PLANIFIEZ UNE ACTIVITÉ EN KAYAK DE MER SANS ÊTRE ACCOMPAGNÉ D'UN GUIDE CERTIFIÉ?



Avant votre départ, informez-vous des consignes à suivre et du matériel à apporter pour vous assurer de vivre une expérience sécuritaire et agréable.

Consultez le site www.canot-kayak.qc.ca.

Les conditions météorologiques changeantes, les marées et les forts courants marins peuvent rendre la pratique de votre activité difficile. Pour votre sécurité, restez près de la côte pour ne pas perdre de vue la rive, surtout par temps de brouillard. En raison du trafic maritime, il vaut mieux éviter de traverser un cours d'eau d'une rive à l'autre.

Consultez parcmarin.qc.ca/kayak

EXPÉRIENCE EN VOILIER



Damacha – École de voile croisière

| 866 278-5355 / 418 434-2435 | damacha.qc.ca

Damacha forme des marins à voile de tout niveau. De Tadoussac, sillonnez le fjord, l'estuaire et le golfe. Vivez la vie à bord d'un voilier, dans les splendeurs de la nature comme au temps des découvreurs de ce monde.

Départ de Tadoussac

Voile Mercator

| 888 674-9309 | voilemercator.com



Naviguez à la voile sur le fjord du Saguenay et le Saint-Laurent. Excursions d'initiation de 3 ou 7 heures, séjour d'apprentissage et cours de 2 à 12 jours. Accrédité par Voile Canada et Aventure Écotourisme Québec.

Départ de L'Anse-Saint-Jean, Baie-Éternité, Tadoussac et La Baie

EXPÉRIENCE EN PLONGÉE SOUS-MARINE



Accès plongée Saguenay

| 800 PLONGÉE (756-6433) - 418 699-1000
accesplongeesaguenay.com

Services de guide en plongée par bateau. Découvrez les richesses subaquatiques du fleuve Saint-Laurent en toute sécurité avec notre personnel qualifié. Plongeurs avancés, vivez une plongée de nuit en plein jour dans le fjord du Saguenay.

Départ des Escoumins et de la marina de La Baie

Centre de découverte du milieu marin

418 233-4025 / 418 233-4414 | parcscanada.gc.ca/saguenay

Vivez l'Apnée nordique, une randonnée près de la rive avec habit, palmes, masque et tuba (équipement inclus). Aussi, services de location, remplissage de bouteille d'air, air surfiltré, plongée guidée. Accès aménagés, vestiaires et douches.

41, rue des Pilotes, Les Escoumins

École de plongée Immersion Côte-Nord

418 232-6249 / 1-877-MER-1877 | explosnature.ca/plongee/

De l'initiation au maître plongeur (Divemaster) en passant par des cours spécialisés et de mise à niveau, Immersion Côte-Nord vous invite à explorer la mer sous la surface. Prolongez le plaisir grâce aux séjours de plongée tout inclus.

Départ des Escoumins, Les Bergeronnes, L'Anse-de-Roche et Sainte-Rose-du-Nord

Paradis marin

418 232-6237

Site de mise à l'eau, douches et toilettes.








4, chemin Émile-Boulianne, Les Bergeronnes



RÉSEAU DÉCOUVERTE *du parc marin* *du Saguenay–Saint-Laurent*



LÉGENDE

-  Point d'information du parc marin
-  Municipalité
-  Navette
-  Traversier
-  Sentier de randonnée pédestre
-  Communauté autochtone
-  Parc marin du Saguenay–Saint-Laurent
-  Parc national du Fjord-du-Saguenay
-  Autres aires protégées

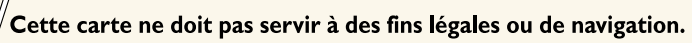
0 5 10 15km

NOS PÔLES DE DÉCOUVERTES

-  Saguenay
-  Côte-Nord
-  Bas-Saint-Laurent
-  Charlevoix

22 façons de découvrir le parc marin : rencontrez des gens passionnés, visitez des expositions captivantes, faites des randonnées et explorez la grande nature.

VOYEZ LA DESCRIPTION COMPLÈTE AUX PAGES 12 À 15.



VIVEZ L'EXPÉRIENCE PARCS CANADA

**ENTRÉE GRATUITE
POUR LES JEUNES DE
17 ANS ET MOINS**



PHOTO 19

CENTRE D'INTERPRÉTATION ET D'OBSERVATION DE POINTE-NOIRE

141, route 138
Baie-Sainte-Catherine
418 237-4383
418 235-4703 (hors saison)
parcscanada.gc.ca/saguenay

Latitude : 48.122849
Longitude : -69.71823



Horaire
16 juin au 3 sept. :
tous les jours
4 sept. au 8 oct. : vendredi au
dimanche et jour férié.

Tarifs
Adulte : 5,80 \$
Aîné : 4,90 \$
Jeune : gratuit
Famille/groupe : 11,75 \$
Taxes incluses



PHOTO 20

CENTRE D'INTERPRÉTATION ET D'OBSERVATION DE CAP-DE-BON-DÉSIR

13, ch. du
Cap-de-Bon-Désir
Les Bergeronnes
418 232-6751
418 235-4703 (hors saison)
parcscanada.gc.ca/saguenay

Latitude : 48.276413
Longitude : -69.476064



Horaire
16 juin au 9 sept. :
tous les jours
10 sept. au 8 oct. : mercredi au
dimanche et jour férié.

Tarifs
Adulte : 7,80 \$
Aîné : 6,80 \$
Jeune : gratuit
Famille/groupe : 15,70 \$
Taxes incluses

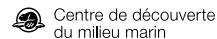


PHOTO 21

CENTRE DE DÉCOUVERTE DU MILIEU MARIN

41, rue des Pilotes
Les Escoumins
418 233-4414
418 235-4703 (hors saison)
parcscanada.gc.ca/saguenay

Latitude : 48.319463
Longitude : -69.413187



Horaire
16 juin au 3 sept. :
tous les jours
4 sept. au 8 oct. : vendredi au
dimanche et jour férié

Tarifs
Adulte : 7,80 \$
Aîné : 6,80 \$
Jeune : gratuit
Famille/groupe : 15,70 \$
Taxes incluses

VIVEZ L'EXPÉRIENCE SÉPAQ

**ENTRÉE GRATUITE
POUR LES JEUNES DE
17 ANS ET MOINS**



PHOTO 22

PARC NATIONAL DU FJORD- DU-SAGUENAY SECTEUR DE LA BAIE-ÉTERNITÉ

91, rue Notre-Dame
Rivière-Éternité
1 800 665-6527
418 272-1556
sepaq.com/saguenay

Latitude : 48.2576
Longitude : -70.4016

Horaire
18 mai au 8 octobre :
tous les jours

Tarifs
Adulte : 8,60 \$
Jeune : gratuit
Taxes incluses



PHOTO 23

PARC NATIONAL DU FJORD- DU-SAGUENAY SECTEUR DE LA BAIE-SAINT-MARGUERITE

1121, route 172 Nord
Sacré-Cœur
1 800 665-6527
418 236-1162
sepaq.com/saguenay

Latitude : 48.264924
Longitude : -69.945434

Horaire
18 mai au 8 octobre :
tous les jours

Tarifs
Adulte : 8,60 \$
Jeune : gratuit
Taxes incluses



PHOTO 24

PARC NATIONAL DU FJORD- DU-SAGUENAY SECTEUR DE LA BAIE-DE-TADOUSSAC

Pointe-de-l'Islet
et Sentier le Fjord
Tadoussac
1 800 665-6527
sepaq.com/saguenay

Latitude : 48.141032
Longitude : -69.725468

Horaire
8 juin au 21 octobre,
tous les jours

Tarifs
(sentier Le Fjord seulement)
Adulte : 8,60 \$
Jeune : gratuit
Taxes incluses



Parc national
du Fjord-du-Saguenay

Au creux des falaises du fjord, profitez d'activités de plein air sur terre, en mer et en l'air! Des sentiers de randonnée pédestre offrent des points de vue saisissants, de Tadoussac à la baie Éternité. Essayez la *via ferrata des Géants* aux parcours renversants. À mi-chemin, aux abords de la baie Sainte-Marguerite, observez les bélugas depuis un belvédère et découvrez l'univers fascinant de cette espèce protégée avec nos guides-naturalistes.

sepaq.com/saguenay

SAGUENAY

PETIT-SAGUENAY



7

Découvrez le fjord à deux endroits exceptionnels : le quai, avec ses couchers de soleil féériques, et la plage Saint-Étienne, un havre de paix vivant au rythme des marées.

Information touristique
61, rue Dumas
Petit-Saguenay

418 272-3219
petit-saguenay.com

Latitude : 48.209261
Longitude : -70.067463

Horaire
15 mai au 1^{er} novembre

Tarif
Accès gratuit



L'ANSE-SAINT-JEAN



8

Parmi les plus beaux villages du Québec, L'Anse-Saint-Jean vous invite à vivre la nature aux abords du majestueux fjord du Saguenay. Profitez d'une offre de services de qualité pour faire du plein air en famille.

3, rue du Couvent
L'Anse-Saint-Jean

418 272-2633
lanse-saint-jean.ca

Latitude : 48.233554
Longitude : -70.205869

Kiosque touristique

Horaire
Fin juin à la
mi-septembre :
tous les jours

418 272-2974

Tarif
Accès gratuit



L'ANSE-SAINT-JEAN
1888

MUSÉE DU FJORD



9

Découvrez le monde marin du fjord du Saguenay. Dans un lieu d'apprentissage et d'émerveillement, apprivoisez la vie du fjord à travers des expositions, des excursions et des animations divertissantes.

3346, boul. de la Grande-Baie Sud
Saguenay (La Baie)

418 697-5077
1 866 697-5077
museedufjord.com

Latitude : 48.317447
Longitude : -70.853845

Horaire
Tous les jours, du 24 juin
au 3 sept; du mardi au
dimanche, du 4 sept.
au 23 juin.

Tarifs
Adultes : 16 \$
Enfants (6 à 17 ans) : 9 \$
Tarifs familles/groupes
Taxes incluses



SAINTE-ROSE-DU-NORD



10

Visitez la « Perle du Fjord » qui vous offre des kilomètres de sentiers donnant accès aux plus belles vues panoramiques sur le fjord.

126, rue de la Descente-
des-Femmes
Sainte-Rose-du-Nord

418 675-2250
ste-rosedunord.qc.ca

Latitude : 48.388247
Longitude : -70.58699

**Corporation nautique
du quai**

Horaire
De mai à octobre

**Information
touristique**
213, rue du Quai

Horaire
De juin à septembre
418 675-2250,
poste 2608

Tarif
Accès gratuit



QUAI DE L'ANSE-DE-ROCHE



11

Un port de mer entouré de paysages majestueux où les couchers de soleil sont inoubliables. Aire de pique-nique, randonnées en kayak. À 12 milles nautiques de Tadoussac.

346, ch. de l'Anse-de-Roché
(accès par la route 172)
Sacré-Cœur

Latitude : 48.218251
Longitude : -69.87456

Horaire
Début juin à la fin
septembre

Tarifs
Accès gratuit
Rampe de mise à l'eau :
Bateau : 11,50 \$ + tx
Kayak : 6,35 \$ + tx

Information Marina :
418 236-4325



PHOTO 30

CÔTE-NORD

CENTRE D'INTERPRÉTATION DES MAMMIFÈRES MARINS (CIMM)



12

PHOTO 31

Où sont les baleines? Qui sont-elles? Que font les chercheurs? Une visite s'impose! Exposition, collection de véritables squelettes, film, spécialistes. Participez aux « célèbres » cours de chants de baleines.

108, rue de la Cale-Sèche Tadoussac

418 235-4701
baleinesdirect.org
gremm.org

Latitude : 48.138325
Longitude : -69.719292

Horaire

De la mi-mai à la fin octobre : tous les jours.

Tarifs

12 \$ (taxes en sus)
Gratuit pour les 17 ans et moins accompagnés de parents.



POSTE DE TRAITE CHAUVIN



13

PHOTO 32

Revivez la naissance de la Nouvelle-France à travers la reconstitution du premier lieu d'échanges entre Amérindiens et Européens. Découvrez l'histoire de ces premiers contacts grâce à l'exposition interactive et ludique.

157, rue du Bord-de-l'Eau Tadoussac

418 235-4657
418 235-4446,
poste 229
tadoussac.com

Latitude : 48.140815
Longitude : -69.716425

Horaire

Tous les jours de juin à octobre

Mai : sur réservation pour groupes

Tarifs

Adultes : 5 \$
Âge d'or : 3 \$
Enfants et étudiants : 2,50 \$



CENTRE ARCHÉO TOPO



14

PHOTO 33

Parcourez l'exposition sur l'occupation humaine de la Côte-Nord, des premiers Amérindiens à nos jours. Découvrez la vie des anciennes communautés amérindiennes. Ateliers de poterie, perles, capteur de rêve et taille de pierre.

498, rue de la Mer Les Bergeronnes

418 232-6286
archeotopo.com

Latitude : 48.228976
Longitude : -69.553217

Horaire

De mai à la mi-octobre

Tarifs

Famille : 17 \$
Adulte : 8 \$
Aîné : 7 \$
Étudiant : 5 \$
Enfant (7 à 12 ans) : 4 \$
Tarif de groupe
Taxes incluses



CHARLEVOIX

CENTRE ÉCOLOGIQUE DE PORT-AU-SAUMON



15

PHOTO 34

Parcourez nos sentiers d'interprétation.

Observez et manipulez divers organismes marins.

Explorez la baie à marée basse.

3330, boul. Malcolm-Fraser (route 138) La Malbaie (secteur Saint-Fidèle)

418 434-2209
1 877 434-2209
cepas.qc.ca

Latitude : 47.765055
Longitude : -69.952247

Horaire

Du 23 juin au 16 août

Tarifs

Sentier (1 h / 2 h)
Adulte : 5 / 10 \$
Enfant : 3 / 5 \$

Bassins avec organismes marins (1 h)

Adulte : 10 \$
Enfant : 5 \$

Marée basse (2 h)

Adulte : 10 \$
Enfant : 5 \$
Taxes incluses



PORT-AU-PERSIL



16

PHOTO 35

Havre de quiétude où l'on vit au rythme des marées, Port-au-Persil fait partie de l'Association des plus beaux villages du Québec.

555, chemin de Port-au-Persil Saint-Siméon
Municipalité de Saint-Siméon

418 620-5010
saintsimeon.ca

Latitude : 47.807676
Longitude : -69.899472

Horaire

Toute l'année

Tarif

Accès gratuit



PARC MUNICIPAL DE LA BAIE-DES-ROCHERS



17

PHOTO 36

Parcourez les sentiers pédestres et profitez du décor enchanteur et des superbes points de vue sur l'estuaire du Saint-Laurent.

Baie-des-Rochers
Municipalité de Saint-Siméon

418 620-5010
saintsimeon.ca

Latitude : 47.953704
Longitude : -69.81283

Horaire

Du printemps à l'automne

Tarif

Accès gratuit



PARC NATUREL ET HISTORIQUE DE L'ÎLE AUX BASQUES



18

PHOTO 37

Joyau du patrimoine, l'île aux Basques est un lieu historique national, un refuge d'oiseaux migrateurs et une réserve naturelle. Visitez les monuments historiques, foyers basques et le centre d'interprétation. Profitez d'un séjour en chalet rustique.

Embarquement :
Marina de Trois-Pistoles

418 851-1202
provancher.org

Latitude : 48.133079
Longitude : -69.184890

Horaire

5 juin au 5 septembre
Variable, selon les marées.

Tarifs

Adulte : 30 \$
Jeune (7 à 14 ans) : 17 \$
Enfant (6 ans et -) : 7 \$
Taxes incluses



RÉSERVE NATIONALE DE FAUNE DE LA BAIE DE L'ISLE-VERTE



19

PHOTO 38

Parcourez les sentiers de la rive sud de l'estuaire et observez le plus grand marais salé à spartines du Saint-Laurent.

Centre d'interprétation
La Maison Girard
371, route 132 Est
L'Isle-Verte

418 898-2757
418 867-8882,
poste 201 (hors saison)
ec.gc.ca/ap-pa
parcbasstlaurent.com/
kiskotuk

Latitude : 48.023512
Longitude : -69.327132

Horaire

De la mi-juin au
1^{er} septembre

Tarif

Accès gratuit



LIEU HISTORIQUE NATIONAL DU PHARE-DE-L'ÎLE-VERTE



20

PHOTO 39

Visite guidée du phare et du musée. Observez baleines et phoques à partir de la rive. Le 13 juillet, participez aux activités culturelles et artistiques de la Journée québécoise des phares. Séjournez à l'Auberge Les maisons du Phare.

Les Maisons du Phare de l'île Verte

2802, chemin du Phare
Notre-Dame-des-Sept-Douleurs

418 898-2730
phareileverte.com

Latitude : 48.051006
Longitude : -69.423616

Horaire

10 juin au 17 septembre
Hors saison : réservation de groupe seulement.

Traversée selon les marées
traverseileverte.quebec

Tarifs

Applicables à l'hébergement



STATION EXPLORATOIRE DU SAINT-LAURENT



21

PHOTO 40

Découvrez les richesses marines du Saint-Laurent dans leur décor naturel. Touchez, visionnez et laissez-vous guider au cœur d'une faune et d'une flore étonnantes.

80, rue Mackay
Rivière-du-Loup

418 867-8796
418 867-8882,
poste 206
romm.ca

Latitude : 47.860305
Longitude : -69.552173

Horaire

10 juin au 2 septembre

Tarifs

Adulte : 7,50 \$
Enfant : 4 \$
Tarif pour familles et groupes



ÎLES DU POT À L'EAU-DE-VIE ET ÎLE AUX LIÈVRES



22

PHOTO 41

Expérience écotouristique avec visite de sanctuaires d'oiseaux, nuitée romantique sur une île, croisières guidées, randonnée dans la nature et exploration de sites historiques.

200 rue Hayward
Rivière-du-Loup

1 877 867-1660
duvetnor.com

Latitude : 47.84729
Longitude : -69.567567

Horaire

Début juin à fin septembre

Tarifs

Selon l'excursion et la durée du séjour



PHOTO 42

À NE PAS
MANQUER!

TOUT L'ÉTÉ

JOUEZ À LA CHASSE AUX TRÉSORS DES TEMPS MODERNES : LA GÉOCACHETTE!

GPS en main, partez à la recherche des géocaches de Parcs Canada. Recherchez « La baleine blanche », « La Fidèle », « Magtogoek » et « Un écosystème fragile » sur geocaching.com.

VOS ENFANTS AIMENT EXPLORER?



Demandez le carnet Xplorateurs en entrant sur les sites de Parcs Canada.

LES SOIRS DE PLEINE LUNE... ON JAZZ SOUS LA LUNE!

LES SAMEDIS 30 JUIN, 28 JUILLET,
25 AOÛT 2018, vers 20 h
(environ 1 heure avant le lever de la lune).

Vivez des soirées magiques en plein air au bord du fleuve. Les baleines cèdent tranquillement la place à Dame Lune et son ruban argenté pour servir de décor à un concert aux accents jazz. Une expérience unique au Québec!

Centre de découverte du milieu marin
41, rue des Pilotes, Les Escoumins
(à l'intérieur en cas de mauvais temps).

Réservez au 418 232-6653

EXPLOS-NATURE : ÉDUCATION-RECHERCHE

Les enfants découvrent les sciences naturelles par les cinq sens! Classes nature pour les établissements d'enseignement, camps familiaux et camps de jour scientifiques. Cet organisme à but non lucratif se consacre à l'éducation et la recherche sur la nature.

302, rue de la Rivière, Les Bergeronnes
418 232-6249 | explosnature.ca

JUILLET

JOURNÉE QUÉBÉCOISE DES PHARES

LE 13 JUILLET 2018



Participez aux activités spéciales à l'occasion de cette journée et découvrez les phares dans la région du parc marin. Avec d'autres aides à la navigation, ils contribuent à améliorer la sécurité sur le Saint-Laurent.

Surveillez la programmation sur :
routedesphares.qc.ca/journee/

AOÛT

AOÛT, C'EST LE MOIS DE L'ARCHÉOLOGIE!

Le Centre Archéo Topo vous invite en randonnée en compagnie d'un guide-archéologue, à la découverte des sites archéologiques des Bergeronnes. Les enfants vivent une expérience unique lors de l'atelier de simulation de fouilles archéologiques : ils découvrent pointes de flèche, pipes, tessons de poterie et autres artefacts.

Centre Archéo Topo : 418 232-6286

SEPTEMBRE-OCTOBRE

FESTIVAL MARIN DES ESCOUMINS

LES 1^{er} ET 2 SEPTEMBRE
(FÊTE DU TRAVAIL)



Découvrez la beauté des paysages sous-marins du Saint-Laurent. Assistez à des projections de films et voyez en direct les images filmées par les plongeurs lors d'une plongée de nuit : la vie marine vous éblouira! Concours de photographie et chasse aux trésors sous-marine.

Centre de découverte du milieu marin
41, rue des Pilotes, Les Escoumins

Voyez tous les détails sur la page Facebook!

LAISSEZ-VOUS CHARMER
PAR LES NYCTALES



Initiez-vous aux activités de recherche de l'Observatoire d'oiseaux de Tadoussac (OOT) et voyez en direct le travail d'un maître-bagueur sur ces petites chouettes nocturnes. À titre d'observateur, vous pourrez même prendre part à la tournée des filets!

Parc national du Fjord-du-Saguenay
sepaq.com/pq/sag

Réservation requise : 418 236-1162

FESTIVAL DES OISEAUX MIGRATEURS DE LA CÔTE-NORD

DU 13 AU 16 SEPTEMBRE



Ornithologues chevronnés et amateurs de la nature sont invités à participer aux activités : excursions d'observation des oiseaux (pélagiques et limicoles), baguage d'oiseaux et conférences grand public.

festivalmigrateurs.com



CÉLÉBRONS LES 20 ANS DU PARC MARIN!



VENEZ NOUS RENCONTRER! TOUT L'ÉTÉ, DES MEMBRES DE L'ÉQUIPE DE PARCS CANADA ET DE LA SÉPAQ PARTICIPERONT AUX FESTIVITÉS ORGANISÉES PAR LES COMMUNAUTÉS RIVERAINES.

FESTIVAL FOUS DE LA SCIENCE

Du 25 au 27 mai 2018, Saguenay (La Baie)

La science et le parc marin sont à l'honneur au Musée du fjord durant cette fin de semaine. Des activités captivantes et des découvertes surprenantes vous attendent à travers une variété de kiosques, des animations et des conférences.

LE NATURALISTE CANADIEN PRÉSENTE UN NUMÉRO THÉMATIQUE SUR LE PARC MARIN!

La Société Provancher d'histoire naturelle du Canada fait paraître un numéro du périodique scientifique entièrement consacré aux recherches menées dans le parc marin. Consultez le sommaire et les résumés d'articles gratuitement sur www.erudit.org/fr/revues/natcan dès le 15 juin.

ENTRÉE GRATUITE LE 16 JUIN!

Parcs Canada et la Sépaq vous invitent à célébrer le 20^e anniversaire du parc marin. Des surprises vous attendent! Voyez le nom et l'adresse des lieux à visiter à la page 12.

Surveillez la programmation complète des célébrations de notre 20^e anniversaire sur notre page Facebook et sur parcmarin.qc.ca.

BIOBLITZ DU PARC MARIN DU SAGUENAY–SAINT-LAURENT

Le 15 septembre 2018

Aimeriez-vous contribuer à la connaissance du parc marin? Participez à cette activité de science citoyenne! Qui sait, vous pourriez faire de belles découvertes sur la biodiversité du parc marin! Partagez vos observations avec l'application iNaturalist.

- **Au Centre de découverte du milieu marin**

Gros plan sur les petits du Saint-Laurent! Une activité amusante pour toute la famille! Observez, identifiez et répertoriez les organismes qui peuplent le parc.

- **À la Baie-Sainte-Marguerite et Baie-Éternité**

Ouvrez grand les yeux et les oreilles! Saurez-vous dénicher l'oiseau rare du parc? Aidez nos naturalistes à enrichir l'album de famille de la faune ailée du fjord.



PLACE À LA FÊTE!

Le 15 septembre 2018

Vous êtes invités à célébrer les 20 ans du parc marin. Tous les détails sur notre page Facebook et sur parcmarin.qc.ca.

COLLOQUE SCIENTIFIQUE SUR LE PARC MARIN DU SAGUENAY–SAINT-LAURENT

Du 17 au 19 octobre 2018, Hôtel Tadoussac, Tadoussac

30 ans après le Forum international sur l'avenir du béluga, qu'en est-il aujourd'hui des perspectives pour cet animal à l'origine de la création du parc marin? Conférences thématiques et rencontres d'experts sur les défis de la protection des milieux marins.



LE BÉLUGA DU SAINT-LAURENT EST EN VOIE DE DISPARITION : PARCS CANADA ET LA SÉPAQ CONTRIBUENT AUX EFFORTS DE PROTECTION



PHOTO 50

Autrefois, les bélugas étaient abondants dans les eaux du Saint-Laurent. On en comptait entre 7 800 et 10 000 à la fin du 19^e siècle. Malheureusement, la chasse commerciale intensive au début du 20^e siècle a bien failli les faire disparaître. Bien que la chasse soit interdite depuis 1979, la population de bélugas ne s'est pas rétablie. On estime même qu'elle est en déclin. La plus récente estimation indique qu'il ne resterait que 889 bélugas dans le Saint-Laurent.

La nécessité de protéger le béluga et une grande partie de son habitat estival a favorisé la création du parc marin du Saguenay–Saint-Laurent, en 1998. Elle a aussi mené à la réalisation de plusieurs actions de protection, de recherche et de sensibilisation. De nombreux organismes, institutions et gouvernements contribuent aux efforts en ce sens.

Parcs Canada et la Sépaq font aussi leur part pour protéger et faire connaître ce magnifique animal. Lors de votre visite dans la région du parc marin, vous serez peut-être témoins de certaines de leurs initiatives.

LA SENSIBILISATION :

- Les capitaines de bateaux d'observation et les guides de kayak de mer participent à une formation annuelle. Si vous faites une excursion avec eux, vous bénéficierez de leurs connaissances;
- En visitant les sites du Réseau découverte, vous découvrirez diverses facettes du parc marin tout en ayant accès à des informations sur le béluga;
- Vous rencontrerez peut-être une des équipes dédiées à la recherche, à la sensibilisation ou à la surveillance qui sillonnent le parc marin à bord d'un bateau de Parcs Canada ou de la Sépaq;

L'ENCADREMENT DES ACTIVITÉS :

- Le Règlement sur les activités en mer dans le parc marin du Saguenay–Saint-Laurent a été développé en collaboration avec les entreprises d'excursion en mer. Les gardes de parc de Parcs Canada veillent à l'application de cette réglementation;
- La modification du règlement en 2017 offre une meilleure protection au béluga : en plus d'une distance de 400 mètres à respecter, la vitesse de navigation doit être adaptée en sa présence, et réduite dans l'embouchure du Saguenay, un endroit très fréquenté par les femelles et leurs petits.

LA RECHERCHE :

- En plus de contribuer à plusieurs études, nos équipes étudient la répartition et l'abondance des proies du béluga et les déplacements des bateaux dans son habitat.

LE PARTENARIAT :

- Nous collaborons avec Pêches et Océans Canada à sensibiliser les plaisanciers et kayakistes pour que l'on prenne soin des bélugas en gardant nos distances;
- Des entreprises d'excursion en mer, Parcs Canada, la Sépaq et le Groupe de recherche et d'éducation sur les mammifères marins (GREMM) se sont unis dans le cadre de l'Alliance Éco-Baleine afin d'améliorer l'expérience des visiteurs et les pratiques d'observation des baleines dans le parc marin;



PHOTO 51

- Nous travaillons en concertation avec des spécialistes du transport maritime afin de diminuer le risque de collision avec les baleines et de limiter le dérangement;
- Le programme de récupération et d'examen des carcasses de bélugas permet de connaître l'état de santé des animaux et d'identifier les causes de décès;

*Nos efforts s'ajoutent
à ceux d'un grand nombre
d'intervenants. Protéger le
béluga du Saint-Laurent est
l'affaire de tous.*



ENSEMBLE, PROTÉGEONS LES BÉLUGAS DANS LA BAIE SAINTE-MARGUERITE!

La baie Sainte-Marguerite est reconnue comme un des meilleurs endroits pour observer les bélugas du Saint-Laurent depuis la rive. Elle offre aux amoureux de la nature des occasions uniques d'admirer les comportements naturels de ces magnifiques animaux.

Située dans le fjord du Saguenay, la baie est fréquentée régulièrement en juillet et août par des troupes de femelles avec leurs petits. Avec un peu de chance, les observateurs attentifs peuvent y voir des comportements d'alimentation, de repos, de socialisation et même d'allaitement.



PHOTO 52

Chaque année, l'équipe de Parcs Canada étudie les bélugas à la baie Sainte-Marguerite en collaboration avec la Sépaq. Les connaissances acquises au fil des ans ont permis d'identifier une zone précise de la baie qui nécessite une plus grande protection. Les cartes indiquent la zone la plus fréquentée par les bélugas et les mesures adoptées pour la protéger.

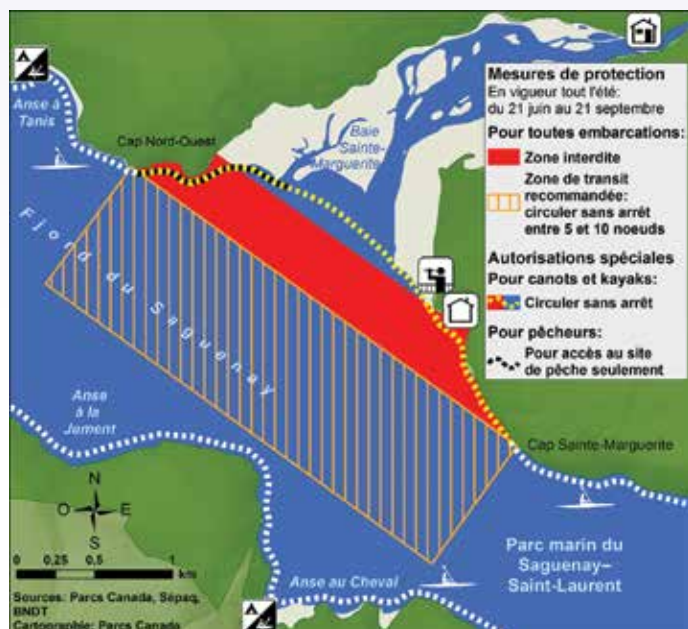
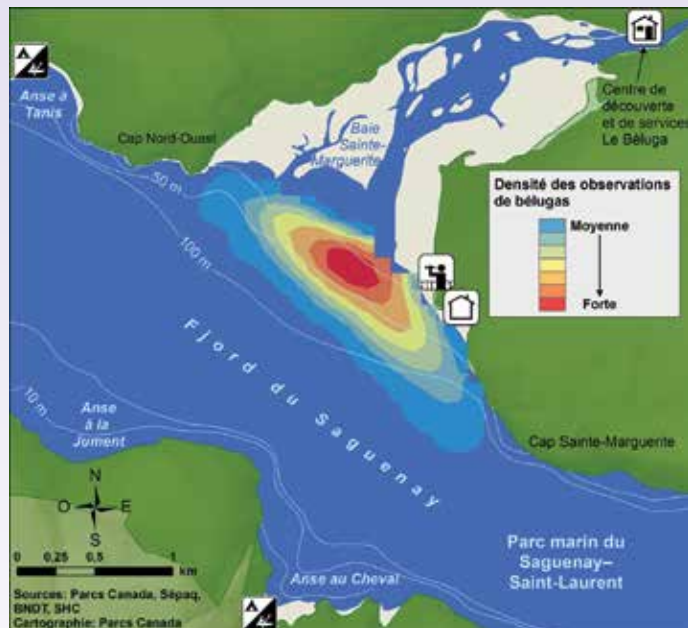
L'AVENIR DES BÉLUGAS DÉPEND DE NOUS TOUS : ÉVITONS DE NAVIGUER DANS LA BAIE SAINTE-MARGUERITE

Même si leur habitat déborde des frontières du parc marin du Saguenay-Saint-Laurent, les bélugas passent beaucoup de temps dans des secteurs précis du parc comme la baie Sainte-Marguerite. Les lieux de naissance et d'élevage des jeunes sont précieux pour l'avenir d'une population et requièrent une protection spéciale en été. C'est pourquoi les navigateurs doivent circuler hors de la zone indiquée en rouge, qu'ils soient à moteur ou à voile. Les payeurs et les pêcheurs doivent suivre un trajet précis lorsqu'ils accèdent à la baie (voir carte).

Le belvédère du parc national du Fjord-du-Saguenay offre un point de vue exceptionnel sur cet habitat. Observons-les depuis la rive!

Depuis 2003, c'est plus de 1600 heures d'observation qui ont été réalisées par les chercheurs. L'analyse des données montre que les bélugas sont présents presque tous les jours (66 %) en juillet et août. De plus, la majorité des troupes sont composés d'adultes et de jeunes (91 %) et la moitié comptent aussi des nouveau-nés (49 %).

En plus d'avoir besoin de sa mère qui l'allaita durant 2 ans, le jeune béluga doit passer du temps avec ses semblables pour apprendre à communiquer, à connaître son habitat, à reconnaître et chasser ses proies. Il doit également pouvoir se reposer dans un lieu offrant sécurité et tranquillité.



Pour plus d'information sur la réglementation en vigueur dans ce secteur, rendez-vous au parcmarin.qc.ca.

CRÉDITS PHOTOS

Archéo Topo / P. Provencher : 33
Centre écologique de Port-au-Saumon : 34
GOXplore / Port-au-Persil : 35
GREMM / M. Loiseau : 31
Jean Bédard / Sauvages : 41
L'Anse-Saint-Jean / J. Grosse : 26
Laurent Lavoie : 25
Mathieu Tremblay : 46
Musée du Fjord : 27
PARC Bas-St-Laurent : 38
Parcs Canada / C. Dubé : 12
Parcs Canada / D. Coulombe : 45
Parcs Canada / D. Danvoye : 17
Parcs Canada / E. Lajeunesse : 3, 44

Parcs Canada / J.-L. Provencher : 4, 6, 36, 47, 48, 50, 51
Louis Falardeau : 18
Parcs Canada / L. Lévesque : 1, 2, 28, 30, 37
Parcs Canada / M. I. Rochon : couverture, 5, 7, 8, 9, 11, 16, 19, 20, 21, 43, 49, 53
Parcs Canada / M. Lajoie : 14
Parcs Canada / M. Loiseau : 10, 13, 15, 23
Parcs Canada / V. Busque : 24, 39, 42
Patrick Noël : 32
Sépaq / Jean-S. Perron : 52
Sépaq / Luc Rousseau : 22
Sépaq, Parc national du Fjord-du-Saguenay : 29
Studio du Ruisseau / SMQ : 40

Imprimé sur du papier Enviro100 satin, 100% postconsommation, certifié Éco-Logo et Procédé sans chlore et fabriqué à partir d'énergie biogaz.

(IMPRIMÉ) Numéro de catalogue R61-50F / ISSN 1910-5908

(EN LIGNE) Numéro de catalogue R61-50F-PDF / ISSN 1929-0934



BESOIN DE RENSEIGNEMENTS SUR LE PARC MARIN?

Parc marin du Saguenay–Saint-Laurent

info.parcmarin@pc.gc.ca | parcmarin.qc.ca

 Suivez-nous sur Facebook.com/parcmarinSSL

 Partagez votre #momentparcmarin #parcmarinSSL

PARCS CANADA

182, rue de l'Église
Tadoussac (Québec)
G0T 2A0

418 235-4703
1 888 773-8888

information@pc.gc.ca
parcscanada.gc.ca

SÉPAQ

91, rue Notre-Dame
Rivière-Éternité (Québec)
G0V 1P0

418 272-2767
1 800 665-6527

parc.marin@sepaq.com
sepaq.com

POUR PLANIFIER VOS VACANCES

Tourisme Bas-Saint-Laurent

418 867-1272 • 1 800 563-5268
bassaintlaurent.ca

Association touristique de Charlevoix

418 665-4454 • 1 800 667-2276
tourisme-charlevoix.com

Association touristique du Saguenay–Lac-Saint-Jean

418 543-9778 • 1 877 BLEUETS (253-8387)
saguenaylacsaintjean.ca

Tourisme Côte-Nord

418 294-2876 • 1 888 463-5319
tourismecote-nord.com

INFO-TRAVERSIERS

Escoumins / Trois-Pistoles

418 851-4676 • 1 877 851-4677
traversiercnb.ca

Rivière-du-Loup / Saint-Siméon

Rivière-du-Loup : 418 862-5094
Saint-Siméon : 418 638-2856
traverserdl.com

Baie-Sainte-Catherine / Tadoussac

418 235-4395
traversiers.gouv.qc.ca

RENDEZ-VOUS À L'UN DE CES BUREAUX D'INFORMATION :

La Malbaie (secteur Saint-Fidèle)

POSTE D'ACCUEIL
2820, boul. Malcom-Fraser
418 434-2299

Rivière-du-Loup BUREAU D'INFORMATION TOURISTIQUE

189, boulevard de l'Hôtel-de-Ville
418 862-1981

Baie-Sainte-Catherine

QUAI DE
BAIE-SAINTÉ-CATHERINE
151, route 138

Les Escoumins BUREAU D'ACCUEIL TOURISTIQUE

154, route 138
418 233-2663

VOTRE SÉCURITÉ : VOTRE RESPONSABILITÉ!

Les activités en plein air peuvent comporter certains risques. Vous devez vous assurer de posséder les compétences et habiletés requises à la pratique de l'activité choisie. Il est important de connaître les risques inhérents à cette activité, de respecter vos capacités et de disposer des équipements appropriés.

EN CAS D'URGENCE

GARDE CÔTIÈRE CANADIENNE

Recherche et sauvetage : 1 800 463-4393
Radio VHF 16 (156,8 MHz)
Accessible 24 heures sur 24, tous les jours
Sur un téléphone cellulaire composez *16
Pollution maritime : 1 800 363-4735

PARCS CANADA

Collision ou dérangement de mammifères marins :
1 866 508-9888
Accessible 24 heures sur 24, tous les jours

RÉSEAU QUÉBÉCOIS D'URGENCES POUR LES MAMMIFÈRES MARINS

Animal blessé ou en difficulté :
1 877 722-5346
Accessible 24 heures sur 24, tous les jours